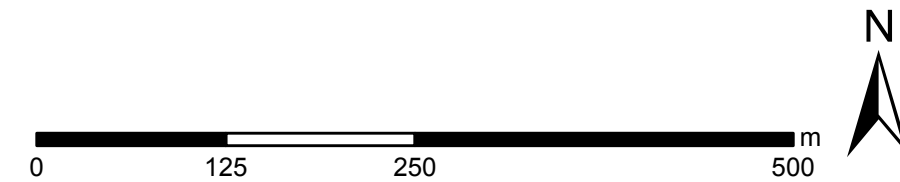
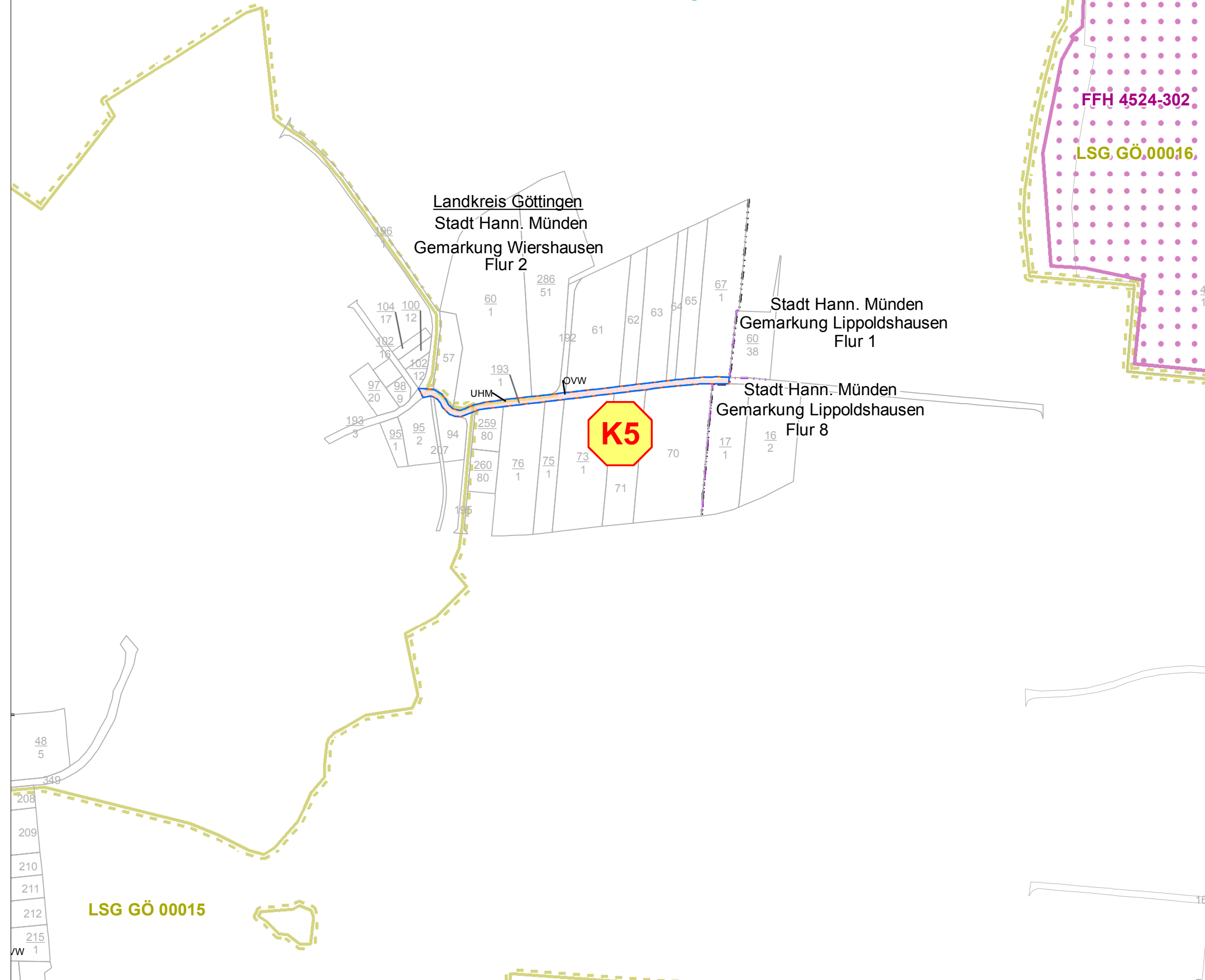


Naturraum
Weser- und Weser-Leinebergland



Planfeststellungsunterlage

Ausgestellt
Bayreuth, 10.02.2015

i.V. Hermann *i.A. Seiler*

Satzungsgemäß ausgelegt in der Zeit
vom bis

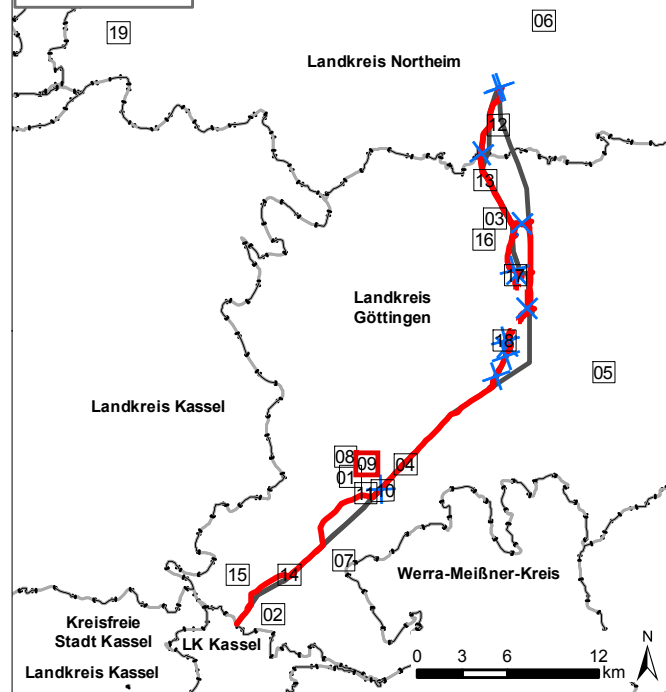
Zeit und Ort der Auslegung sind vor Auslegung ortsüblich bekannt
gemacht worden

Gemeinde

Dienstiegel/Unterschrift

© GeoBasis-DE / BKG 2011

Blattschnittübersicht



Planfeststellungsbehörde

TenneT TSO GmbH



Auftraggeber:
Netzausbau Onshore
Bernecker Straße 70
95488 Bayreuth

ERM GmbH

Siemensstraße 9
63263 Neu-Isenburg
Tel: +49 (0) 6102/206-0
Fax: +49 (0) 6102/206-302



TNL Umweltplanung

Raiffeisenstraße 7
35410 Hungen
Tel: +49 (0) 6402/ 519 621 - 0
Fax: +49 (0) 6402/ 519 621-30



Projekt:
380-kV-Leitung Wahle – Mecklar
Abschnitt: UW Hardeggen - UW Mecklar, LH-11-3040
Teilabschnitt C: UW Hardeggen - Landesgrenze NI/HE

Umweltstudie

Ausgleichs- und Ersatzmaßnahmen
Bestand

Blattgröße:	A4 lang	Maßstab:	1:5.000
Bearbeitet:	TA	Status:	Bericht
Gezeichnet:	YD	Stand:	Juli 2018
Geprüft:	FB	Kartennummer:	Anlage 12, 7.6-1 Blatt 09 von 19