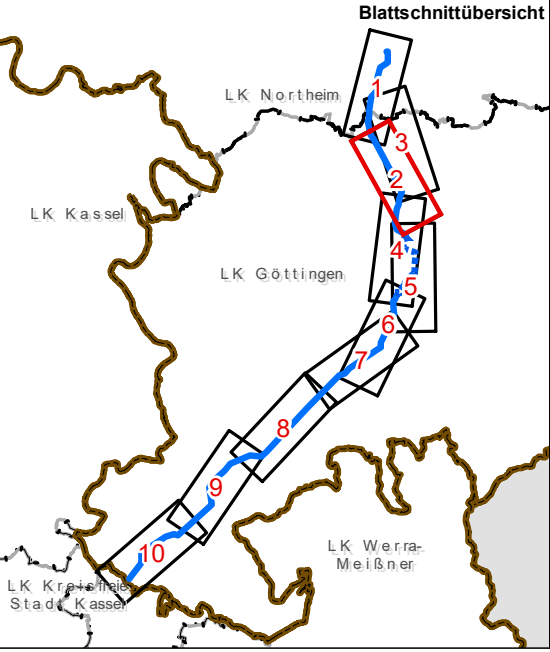

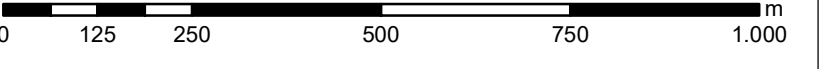


Legende siehe Blatt Anlage 12, 6.4-1 Legende

Darstellung auf der Grundlage von Daten des Landesamtes für Bergbau, Energie und Geologie © Hannover, 2014

Kartengrundlage: Digitale Topographische Karte 1:25.000 (BKG © GeoBasis-DE, BKG 2010, 2012)



Tennet TSO GmbH Auftraggeber: Netzausbau Onshore Bernercker Straße 70 95458 Bayreuth		 Taking power further
ERM GmbH Erstellt durch: Siemensstraße 9 63263 Neu-Isenburg		Tel.: +49 (0) 61 02 - 206 - 0 Fax: +49 (0) 61 02 - 206 - 302
TNL Umweltplanung Projekt: 380-kV-Leitung Walle - Mecklar Abschnitt: UW Hardeggen - UW Mecklar, LH-11-3040 Teilabschnitt C: UW Hardeggen - Landesgrenze NI/HE		Tel.: +49 (0) 64 02 - 51 96 21 - 0 Fax: +49 (0) 64 02 - 51 96 21 - 30
Umweltstudie Schutzgut Boden Bestand und Auswirkungen		
Thema:		
Blattgröße:	A4 lang	Maßstab:
Bearbeitet:	MZ	Status:
Gezeichnet:	TW	Stand:
Geprüft:	KWH	Kartennummer:
		Anlage 12, 6.4-1 Blatt 2 von 10
		1:10.000
		Bericht
		Juli 2018

Prof. Dr. Uwe K. Eberhard/Deutsches Institut für Fernstudien (DIPF) | Datum gespeichert: 28. Juni 2018 | Datum gedruckt: 28. Juni 2018