
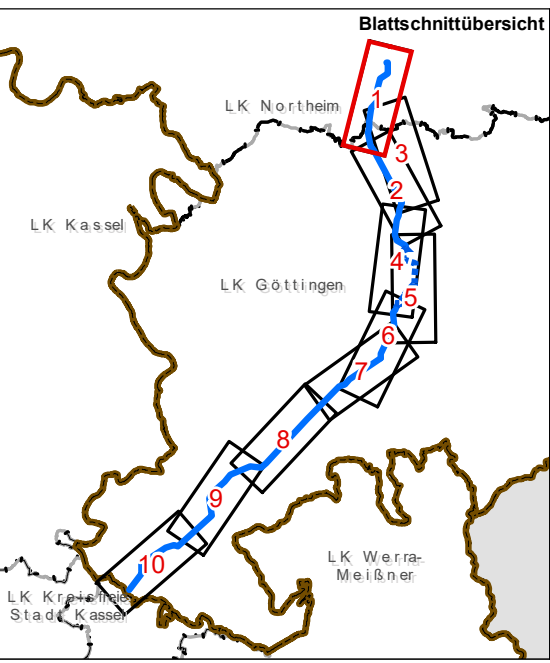
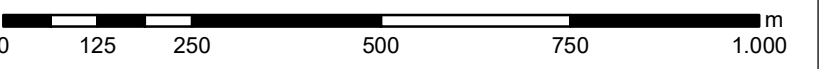


Legende siehe Blatt Anlage 12, 6.4-1 Legende

Darstellung auf der Grundlage von Daten des Landesamtes für Bergbau, Energie und Geologie © Hannover, 2014



Kartengrundlage: Digitale Topographische Karte 1:25.000 (BKG © GeoBasis-DE, BKG 2010, 2012)



Tennet TSO GmbH Auftraggeber: Netzausbau Onshore Bernecker Straße 70 54458 Bayreuth		 Taking power further
ERM GmbH Erstellt durch: Siemensstraße 9 63263 Neu-Isenburg		Tel.: +49 (0) 61 02 - 206 - 0 Fax: +49 (0) 61 02 - 206 - 302
TNL Umweltplanung Projekt: Raffineriestraße 7 35410 Hungen		Tel.: +49 (0) 64 02 - 51 96 21 - 0 Fax: +49 (0) 64 02 - 51 96 21 - 30
Deckblatt 380-kV-Leitung Walle - Mecklar Abschnitt: UW Hardegsen - UW Mecklar, LH-11-3040 Teilabschnitt C: UW Hardegsen - Landesgrenze NI/HE		
Umweltstudie Schutzgut Boden Bestand und Auswirkungen		
Thema:		
Blattgröße: A4 lang	Maßstab: 1:10.000	
Bearbeitet: MZ	Status: Bericht	
Gezeichnet: TW	Stand: Juli 2018	
Geprüft: KWH	Kartennummer: Anlage 12, 6.4-1 Blatt 1 von 10	

Prof. Dr. Uwe K. Ebermann/Entwurf: S. Schöngel/Boden, Bestand und Auswirkungen, Datum gespeichert: 28. Juni 2018, Datum gedruckt: 28. Juni 2018