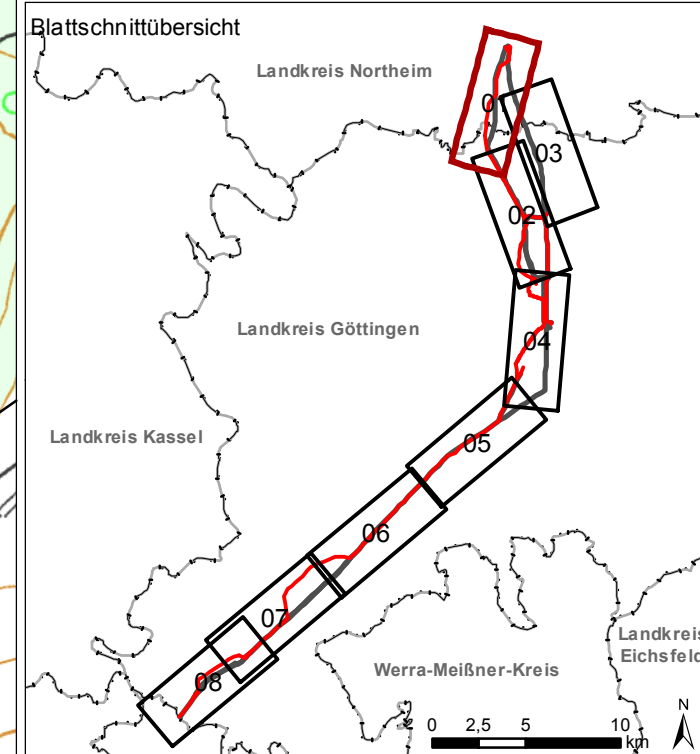



Kartengrundlage:
Digitale Topographische Karte 1:25.000
(© GeoBasis-DE, BKG 2010, 2012)



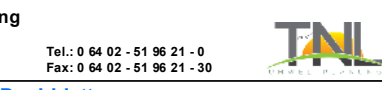
Tenne T TSO GmbH
 Auftraggeber:
 Netzausbau Onshore
 Bernecker Straße 70
 85488 Bayern



ERM GmbH
 Erstellt durch:
 Siemensstraße 9
 63263 Neu-Isenburg



TNL Umweltplanung
 Raiffeisenstraße 7
 35419 Hungen



Deckblatt
 Projekt:
 380-kV-Leitung Walle – Mecklar
 Abschnitt: UW Hardegsen - UW Mecklar, LH-11-3040
 Teilabschnitt C: UW Hardegsen - Landesgrenze NI/HE

Umweltstudie
 Thema:
 Schutzgut Tiere:
 Bestand und Auswirkungen

Blattgröße:	A4 lang	Maßstab:	1:10.000
Bearbeitet:	KG/DL	Status:	Bericht
Gezeichnet:	MS	Stand:	Juli 2018
Geprüft:	FB	Kartenummer:	Anlage 12, 6.2-2 Blatt 1 von 8