

## Antrag auf luftverkehrsrechtliche Zustimmung gem. §§ 12 ff. LuftVG zur Errichtung eines Luftfahrthindernisses

Niedersächsische Landesbehörde  
für Straßenbau und Verkehr  
Geschäftsbereich Oldenburg  
- Luftfahrtbehörde -  
Kaiserstraße 27  
26122 Oldenburg

Bitte beachten Sie beim Ausfüllen die  
Hinweise auf der Rückseite!

### Bauvorhaben

#### Genauere Bezeichnung des Vorhabens

Errichtung eines Windparks mit insgesamt 4  
Windkraftanlagen des Typs NORDEX N149/4.5 mit  
einer Nabenhöhe von 125 m, einem  
Rotordurchmesser von 149,1 m und einer  
Gesamthöhe von 200 m in Neuenkirchen b.  
Bramsche (49586), hier WEA 1. HINWEIS: Die  
zuvor vom gleichen Antragssteller beantragte  
Zustimmung für diesen Standort ist hinfällig!

FÜR VERSAND IM FENSTERUMSCHLAG (DIN LANG) AN DIESER LINIE FALTEN

### Antragsteller(in)<sup>1</sup>

Frau, Herr, Firma (genaue Bezeichnung des Unternehmens und Name des gesetzlichen Vertreters) WindStrom Bühnerbach GmbH & Co. KG, vertreten durch G. Georg Sonneborn		Anschrift (Straße, Nr., PLZ, Ort) Alte Poststraße 5-7, 49586 Neuenkirchen	
E-Mail dominik.schoenhoff@naturstrom.de	Telefon 05407/8036925	Fax 05407-8036919	

### Kostenschuldner(in)<sup>2</sup>

Frau, Herr, Firma (genaue Bezeichnung des Unternehmens und Name des gesetzlichen Vertreters) WindStrom Bühnerbach GmbH & Co. KG		Anschrift (Straße, Nr., PLZ, Ort) Alte Poststraße 5-7, 49586 Neuenkirchen	
E-Mail dominik.schoenhoff@naturstrom.de	Telefon 05407/8036925	Fax 05407-8036919	

### Hindernisdaten

Hindernisart Windenergieanlage	Standort <sup>3</sup> Gmk. Lintern, Flur 5, Flurstück 73/1
Zeitraum <sup>4</sup> von	bis


permanent     temporär     unbekannt    (bitte Zutreffendes ankreuzen)

### Koordinaten (Messung mit WGS 84)

Höhe über NN <sup>5</sup> 254,4 m		Höhe über Grund <sup>6</sup> 200 m		Bemerkungen <sup>9</sup>	
Gemarkung Lintern	Flur 5	Flurstück 73/1	Nord <sup>7</sup> 52°25'03.71	Ost <sup>8</sup> 7°52'42.59	

Ort, Datum, Unterschrift

Wallenhorst, 12.12.2019



Anlagen

<input checked="" type="checkbox"/>	Übersichtsplan
<input checked="" type="checkbox"/>	Baubeschreibung
<input type="checkbox"/>	Informationen über den/die zum Einsatz kommenden Kran/Kräne (falls vorhanden)

## Antrag auf luftverkehrsrechtliche Zustimmung gem. §§ 12 ff. LuftVG zur Errichtung eines Luftfahrthindernisses

Niedersächsische Landesbehörde  
für Straßenbau und Verkehr  
Geschäftsbereich Oldenburg  
- Luftfahrtbehörde -  
Kaiserstraße 27  
26122 Oldenburg

Bitte beachten Sie beim Ausfüllen die  
Hinweise auf der Rückseite!

### Bauvorhaben

#### Genauere Bezeichnung des Vorhabens

Errichtung eines Windparks mit insgesamt 4  
Windkraftanlagen des Typs NORDEX N149/4.5 mit  
einer Nabenhöhe von 125 m, einem  
Rotordurchmesser von 149,1 m und einer  
Gesamthöhe von 200 m in Neuenkirchen b.  
Bramsche (49586), hier WEA 2. HINWEIS: Die  
zuvor vom gleichen Antragssteller beantragte  
Zustimmung für diesen Standort ist hinfällig!

FÜR VERSAND IM FENSTERUMSCHLAG (DIN LANG) AN DIESER LINIE FALTEN

### Antragsteller(in)<sup>1</sup>

Frau, Herr, Firma (genaue Bezeichnung des Unternehmens und Name des gesetzlichen Vertreters) WindStrom Bühnerbach GmbH & Co. KG, vertreten durch G. Georg Sonneborn		Anschrift (Straße, Nr., PLZ, Ort) Alte Poststraße 5-7, 49586 Neuenkirchen	
E-Mail dominik.schoenhoff@naturstrom.de	Telefon 05407/8036925	Fax 05407-8036919	

### Kostenschuldner(in)<sup>2</sup>

Frau, Herr, Firma (genaue Bezeichnung des Unternehmens und Name des gesetzlichen Vertreters) WindStrom Bühnerbach GmbH & Co. KG		Anschrift (Straße, Nr., PLZ, Ort) Alte Poststraße 5-7, 49586 Neuenkirchen	
E-Mail dominik.schoenhoff@naturstrom.de	Telefon 05407/8036925	Fax 05407-8036919	

### Hindernisdaten

Hindernisart Windenergieanlage	Standort <sup>3</sup> Gmk. Lintern, Flur 5, Flurstück 94
Zeitraum <sup>4</sup> von _____ bis _____	

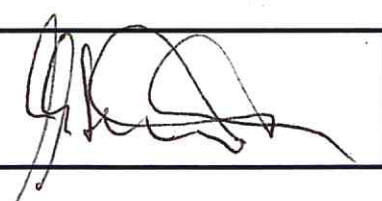
permanent     temporär     unbekannt    (bitte Zutreffendes ankreuzen)

### Koordinaten (Messung mit WGS 84)

Höhe über NN <sup>5</sup> 253,1 m		Höhe über Grund <sup>6</sup> 200 m		Bemerkungen <sup>9</sup>	
Gemarkung Lintern	Flur 5	Flurstück 94	Nord <sup>7</sup> 52°24'47.00	Ost <sup>8</sup> 7°52'17.44	

Ort, Datum, Unterschrift

Wallenhorst, 12.12.2019



Anlagen

<input checked="" type="checkbox"/>	Übersichtsplan
<input checked="" type="checkbox"/>	Baubeschreibung
<input type="checkbox"/>	Informationen über den/die zum Einsatz kommenden Kran/Kräne (falls vorhanden)



## Antrag auf luftverkehrsrechtliche Zustimmung gem. §§ 12 ff. LuftVG zur Errichtung eines Luftfahrthindernisses

Niedersächsische Landesbehörde  
für Straßenbau und Verkehr  
Geschäftsbereich Oldenburg  
- Luftfahrtbehörde -  
Kaiserstraße 27  
26122 Oldenburg

Bitte beachten Sie beim Ausfüllen die  
Hinweise auf der Rückseite!

### Bauvorhaben

#### Genauere Bezeichnung des Vorhabens

Errichtung eines Windparks mit insgesamt 4  
Windkraftanlagen des Typs NORDEX N149/4.5 mit  
einer Nabenhöhe von 125 m, einem  
Rotordurchmesser von 149,1 m und einer  
Gesamthöhe von 200 m in Neuenkirchen b.  
Bramsche (49586), hier WEA 3. HINWEIS: Die  
zuvor vom gleichen Antragssteller beantragte  
Zustimmung für diesen Standort ist hinfällig!

FÜR VERSAND IM FENSTERUMSCHLAG (DIN LANG) AN DIESER LINIE FALTEN

### Antragsteller(in)<sup>1</sup>

Frau, Herr, Firma (genaue Bezeichnung des Unternehmens und Name des gesetzlichen Vertreters) WindStrom Bühnerbach GmbH & Co. KG, vertreten durch G. Georg Sonneborn		Anschrift (Straße, Nr., PLZ, Ort) Alte Poststraße 5-7, 49586 Neuenkirchen	
E-Mail dominik.schoenhoff@naturstrom.de	Telefon 05407/8036925	Fax 05407-8036919	

### Kostenschuldner(in)<sup>2</sup>

Frau, Herr, Firma (genaue Bezeichnung des Unternehmens und Name des gesetzlichen Vertreters) WindStrom Bühnerbach GmbH & Co. KG		Anschrift (Straße, Nr., PLZ, Ort) Alte Poststraße 5-7, 49586 Neuenkirchen	
E-Mail dominik.schoenhoff@naturstrom.de	Telefon 05407/8036925	Fax 05407-8036919	


### Hindernisdaten

Hindernisart Windenergieanlage	Standort <sup>3</sup> Gmk. Vinte, Flur 10, Flurstück 12
Zeitraum <sup>4</sup> von _____ bis _____	

permanent     temporär     unbekannt    (bitte Zutreffendes ankreuzen)

### Koordinaten (Messung mit WGS 84)

Höhe über NN <sup>5</sup> 252,5 m		Höhe über Grund <sup>6</sup> 200 m		Bemerkungen <sup>9</sup>	
Gemarkung Vinte	Flur 10	Flurstück 12	Nord <sup>7</sup> 52°24'33.90	Ost <sup>8</sup> 7°51'48.56	

Ort, Datum, Unterschrift  Wallenhorst, 12.12.2019	
---	---

Anlagen

<input checked="" type="checkbox"/>	Übersichtsplan
<input checked="" type="checkbox"/>	Baubeschreibung
<input type="checkbox"/>	Informationen über den/die zum Einsatz kommenden Kran/Kräne (falls vorhanden)

## Antrag auf luftverkehrsrechtliche Zustimmung gem. §§ 12 ff. LuftVG zur Errichtung eines Luftfahrthindernisses

Niedersächsische Landesbehörde  
für Straßenbau und Verkehr  
Geschäftsbereich Oldenburg  
- Luftfahrtbehörde -  
Kaiserstraße 27  
26122 Oldenburg

Bitte beachten Sie beim Ausfüllen die  
Hinweise auf der Rückseite!

### Bauvorhaben

#### Genauere Bezeichnung des Vorhabens

Errichtung eines Windparks mit insgesamt 4  
Windkraftanlagen des Typs NORDEX N149/4.5 mit  
einer Nabenhöhe von 125 m, einem  
Rotordurchmesser von 149,1 m und einer  
Gesamthöhe von 200 m in Neuenkirchen b.  
Bramsche (49586), hier WEA 4. HINWEIS: Die  
zuvor vom gleichen Antragssteller beantragte  
Zustimmung für diesen Standort ist hinfällig!

FÜR VERSAND IM FENSTERUMSCHLAG (DIN LANG) AN DIESER LINIE FALTEN

### Antragsteller(in)<sup>1</sup>

Frau, Herr, Firma (genaue Bezeichnung des Unternehmens und Name des gesetzlichen Vertreters) WindStrom Bühnerbach GmbH & Co. KG, vertreten durch G. Georg Sonneborn		Anschrift (Straße, Nr., PLZ, Ort) Alte Poststraße 5-7, 49586 Neuenkirchen	
E-Mail dominik.schoenhoff@naturstrom.de	Telefon 05407/8036925	Fax 05407-8036919	

### Kostenschuldner(in)<sup>2</sup>

Frau, Herr, Firma (genaue Bezeichnung des Unternehmens und Name des gesetzlichen Vertreters) WindStrom Bühnerbach GmbH & Co. KG		Anschrift (Straße, Nr., PLZ, Ort) Alte Poststraße 5-7, 49586 Neuenkirchen	
E-Mail dominik.schoenhoff@naturstrom.de	Telefon 05407/8036925	Fax 05407-8036919	

### Hindernisdaten

Hindernisart Windenergieanlage	Standort <sup>3</sup> Gmk. Vinte, Flur 10, Flurstück 20
Zeitraum <sup>4</sup> von	bis


permanent     temporär     unbekannt    (bitte Zutreffendes ankreuzen)

### Koordinaten (Messung mit WGS 84)

Höhe über NN <sup>5</sup> 253,0 m		Höhe über Grund <sup>6</sup> 200 m		Bemerkungen <sup>9</sup>	
Gemarkung Vinte	Flur 10	Flurstück 20	Nord <sup>7</sup> 52°24'27.71	Ost <sup>8</sup> 7°52'11.26	

Ort, Datum, Unterschrift

Wallenhorst, 12.12.2019



Anlagen

<input checked="" type="checkbox"/>	Übersichtsplan
<input checked="" type="checkbox"/>	Baubeschreibung
<input type="checkbox"/>	Informationen über den/die zum Einsatz kommenden Kran/Kräne (falls vorhanden)