




Schutzgebiete



-  FFH-Gebiet
-  Gesetzlich geschütztes Biotop
-  Naturschutzgebiet
-  Naturdenkmal
-  Überschwemmungsgebiet

Weitere schutzwürdige Bereiche




Für Brut- und Gastvögel bedeutsamer Bereich (mit Kenn-Nr.)

-  Status offen
-  national






Sonstige schutzwürdige Bereiche

-  Kompensationsfläche
-  Wallhecke
(WMS-Dienst, Daten des Fachdienstes Umwelt, Landkreis Osnabrück)

Planung

-  Zuwegung und Kranstellfläche, permanent (überzeichnet, für bessere Lesbarkeit)
-  Rotorüberstrichene Fläche
-  geplante Windenergieanlage

Sonstiges

-  Sondergebiet Windenergie
-  Untersuchungsgebiet (3.000 m um WEA)
-  Gemeindegrenze
-  Landkreisgrenze
-  Bestehende WEA

„Windpark Bühnerbach“

WindStrom Bühnerbach GmbH & Co. KG
Lindenstraße 30
49586 Neuenkirchen

Schutzwürdige Bereiche

„Windpark Bühnerbach“

UVP-Bericht

Karte 2

Maßstab:	1 : 20.000
Projekt Nr.:	4631
Plangröße:	590 x 450
Datum:	Dez 2019
gezeichnet:	Bö.
bearbeitet:	Schie.

KORTEMEIER BROKMANN
LANDSCHAFTSARCHITEKTEN

Kortemeier Brokmann Oststraße 92 T +49(0)52 21 97 39-0
Landschaftsarchitekten GmbH 32051 Herford F +49(0)52 21 97 39-30

geprüft: 