









### Legende

-  WEA-Standort Planung
-  Rotorfläche (Radius = 74,55 m)
-  baurechtl. Abstandskreis (0,5H nach §5 NBauO) (Radius = 146 m)
-  Kranstellfläche (dauerhaft)
-  Kranstellfläche (temporär)
-  interne Zuwegung (dauerhaft)
-  interne Zuwegung (temporär)

### Projekt Neuenkirchen-Bühnerbach

#### Übersicht - WEA 1

Raumplanerische Grundlage:	Landkreis Osnabrück - 25. Änderung des Flächennutzungsplanes der Samtgemeinde Neuenkirchen - Sachlicher Teil-Flächennutzungsplan "Windenergie" - Entwurf
Entwurfsverfasser/in:	Thomas Schmitt (Architekt) Architektenkammer Niedersachsen Nr. 13.002 Schlesische Straße 33, 49504 Lotte-Büren
Bauherr:	Windstrom Bühnerbach GmbH & Co. KG Alte Poststraße 5-7 49586 Neuenkirchen



Maßstab: 1:2.000	Stand: 19.08.2019	erstellt/geprüft: JAL/CGR
Datei: 2018-12-17_Neuenkirchen-Bühnerbach	Layout: ÜK_A3q	Format: DIN A3