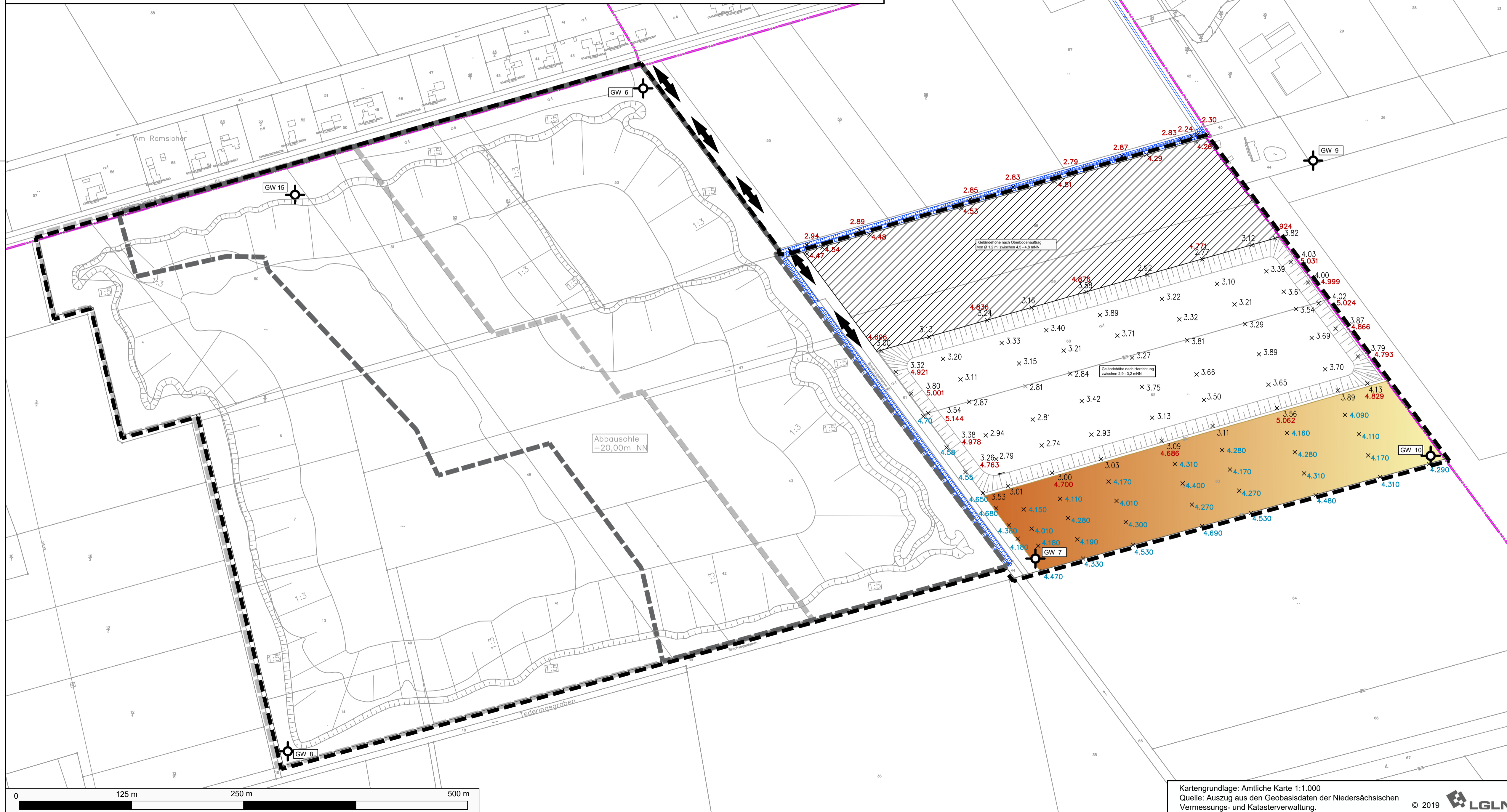





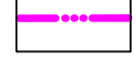

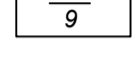

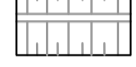

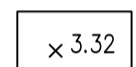




# Niemeyer GmbH & Co. KG

## 2. Osterweiterung südlich Elisabethfehner Straße, Ramsloh

### Höhenbestandsplan



### Planzeichenerklärung

-  Grenze Antragsgebiet des Änderungsverfahrens/ Grenze der Abbaustätte
-  Grenze der Abbaustätte (gem. PFB vom 02.11.2004, Az: BA 70.1 27/99A)
-  Grenze der Abbaustätte (gem. PFB vom 17.09.2001, Az: BA 70.1 27/99)
-  Flurgrenze
-  Flurstücksgrenze
-  Flurstücksnummer
-  Tafelbrettgraben
-  Böschungsbereiche nach Rekultivierung des Torfabbaus der Fa. Lübkes Erdenwerk
-  bestehende Anbindung der Abbaustätte an die Elisabethfehner Straße
-  Höhe Oberkante Sand/ Höhen mineralischer Grund mNN (Aufmaß durch die Firma Niemeyer GmbH & Co.KG per E-Mail vom 27.06.2016)
-  Bestandshöhen m NN (Aufmaß durch die Firma Niemeyer GmbH & Co.KG per E-Mail vom 27.06.2016)
-  Bestandshöhen in mNN (Aufmaß durch die Firma Niemeyer GmbH & Co. KG per Email vom 31.08.2020)
-  Höhe OK Sand / Höhe mineralischer Grund ca. 3.10 - 3.50 mNN (gem. Info von Hr. Niemeyer am 24.08.2020)
-  GW-Messstellen\*

Hinweis:  
Die dargestellten Grundwassermessstellen werden für die Durchführung der Beweissicherung genutzt. Die Beweissicherung (Messturnus sowie Auswertung der Ergebnisse) erfolgt in enger Abstimmung mit der Unteren Wasserbehörde des Landkreises Cloppenburg sowie des NLWKN. Als Referenzmessstelle wird die Landesgrundwassermessstelle des NLWKN in Ramsloh genutzt.

\*Quelle:  
Bestehende Grundwasser-Messstellen aus dem Bodenabbau der Firma Niemeyer GmbH & Co.KG, Ramsloh.

## Niemeyer GmbH & Co. KG



Niemeyer GmbH & Co. KG  
Industriestr. 13  
26683 Saterland/Ramsloh

### 2. Osterweiterung südlich Elisabethfehner Straße, Ramsloh

Planart: Höhenbestandsplan

Maßstab <b>1 : 2.500</b>	Projekt: <b>20-2947</b>  Plan-Nr. <b>4</b>	Datum	Unterschrift
		Bearbeitet: 09/2024	Turnwald
		Gezeichnet: 09/2024	Turnwald
		Geprüft: 09/2024	Diekmann

### Diekmann • Mosebach & Partner

Regionalplanung • Stadt- und Landschaftsplanung • Entwicklungs- und Projektmanagement  
26180 Rastede Oldenburger Straße 86 Tel.(04402)977930-0 www.diekmann-mosebach.de

