




Karte 1c: Wuchsorte gefährdeter und / oder geschützter Farn- und Blütenpflanzen sowie FFH-Lebensraumtypen


Fundorte mit Nummer


- ① Fundorte gefährdeter, geschützter oder aus anderen Gründen bemerkenswerter Farn- und Blütenpflanzen (vergleiche auch Kap. A2.2.2 im Anhang des Textteils)

FFH-Lebensraumtypen

-  Feuchte Hochstaudenfluren der planaren und montanen bis alpinen Stufe
-  Magere Flachland-Mähwiesen (*Alopecurus pratensis*, *Sanguisorba officinalis*)
-  Hartholzauenwälder mit *Quercus robur*, *Ulmus laevis*, *Ulmus minor*, *Fraxinus excelsior* oder *Fraxinus angustifolia* (*Ulmion minoris*)

Sonstiges

-  Grenze des Untersuchungsgebietes

Quelle der Kartengrundlage: Auszug aus den Geobasisdaten der Niedersächsischen Vermessungs und Katasterverwaltung. © 2014 

 ARBEITSGRUPPE LAND UND WASSER Prof. Dr. Thomas Kaiser, Landschaftsarchitekt Am Amtshof 18 29355 Beedenbostel Tel.: (05145) 2575 Fax: (05145) 280864	Projekt-Nr.:
	bearbeitet: 02.2022 S.G./F.K.
	gezeichnet 02.2022 E.K.
	geprüft 01.2023 T. Kaiser

Entwurfsaufstellung: Niedersächsische Landesbehörde für Straßenbau und Verkehr Geschäftsbereich 2 Fachbereich 2 Bgm.-Münchmeyer-Str. 10 27283 Verden (Aller)	P-Nr.:
	nachgeprüft: 01.2023 Marquardt

Nr.	Art der Änderung	Datum	Zeichen

Feststellungsentwurf

 Straßenbauverwaltung des Landes Niedersachsen Straße L 191, von 140-0988 bis 140-1475	 Unterlage: 19.4 Karte 1c: Wuchsorte gefährdeter und/ oder geschützter Farn- und Blütenpflanzen sowie FFH-Lebensraumtypen Maßstab 1 : 5.000
PROJIS - Nr.:	Projekt - Nr.:

Neubau Allerbrücke im Zuge der L 191 bei Hodenhagen

Karte 1c: Wuchsorte gefährdeter und / oder geschützter Farn- und Blütenpflanzen sowie FFH-Lebensraumtypen

Aufgestellt: Verden, den 31.01.2023 Niedersächsische Landesbehörde für Straßenbau und Verkehr Geschäftsbereich Verden im Auftrag: <u>gez. Lührsen</u>	