







Planfeststellungsunterlage	avacon	Kreuzungsverzeichnis	Anlage 13.2	
Aufgestellt:			Datum:	14.01.2022
Helmstedt, den 31.01.2022 Avacon Netz GmbH	110-kV-Leitung Dinklage - Essen, LH-14-087 Rückbau		Revision:	
 i.V. Mario Bohms			 i.A. Ulrich Herrmann	



Kreuzungsstelle [Mast Nr. - Mast Nr.]	Krzg.-Nummer	Bezeichnung der Kreuzung	Besitzer oder zuständige Behörde
000 - 1	0.1	Wasserleitung, DN80	Oldenburgisch-Ostfriesischer Wasserverband (OOWV)
000 - 1	0.2	NSP-Kabel	EWE Netz GmbH
000 - 1	0.3	2x MSP-Kabel	EWE Netz GmbH
000 - 1	0.4	2x FM-Kabel	EWE Netz GmbH
000 - 1	0.5	MSP-Kabel (stillgelegt)	EWE Netz GmbH
000 - 1	0.6	FM-Kabel	EWE Netz GmbH
000 - 1	0.7	MSP-Kabel	EWE Netz GmbH
000 - 1	0.8	MSP-Kabel (stillgelegt)	EWE Netz GmbH
000 - 1	0.9	Entsorgungsleitung DN300	Oldenburgisch-Ostfriesischer Wasserverband (OOWV)
000 - 1	0.10	FM-Kabel	EWE Netz GmbH
000 - 1	0.11	MSP-Kabel	EWE Netz GmbH
000 - 1	0.12	Wasserleitung	Oldenburgisch-Ostfriesischer Wasserverband (OOWV)
000 - 1	0.13	Straße (Asph.) - Kreisstraße 266 - Bahler Str.	Landkreis Vechta
000 - 1	0.14	FM-Kabel	Vodafone Kabel Deutschland GmbH
000 - 1	0.15	Gasleitung, DN110	EWE Netz GmbH
000 - 1	0.16	2x MSP-Kabel	EWE Netz GmbH
000 - 1	0.17	FM-Kabel	Deutsche Telekom AG
1 - 2	1.1	Graben - Gewässer III. Ordnung	UHV Hase-Wasseracht
2 - 3	2.1	2x FM-Kabel	EWE Netz GmbH
2 - 3	2.2	MSP-Kabel	EWE Netz GmbH
2 - 3	2.3	MSP-Kabel (stillgelegt)	EWE Netz GmbH
3 - 4	3.1	Graben - Gewässer III. Ordnung	UHV Hase-Wasseracht
4 - 5	4.1	Graben - Gewässer III. Ordnung	UHV Hase-Wasseracht
4 - 5	4.2	FM-Kabel	EWE Netz GmbH

Planfeststellungsunterlage	avacon	Kreuzungsverzeichnis	Anlage 13.2	
Aufgestellt: Helmstedt, den 31.01.2022 Avacon Netz GmbH i.V. Mario Bohms  i.A. Ulrich Herrmann 				Datum:
		110-kV-Leitung Dinklage - Essen, LH-14-087 Rückbau	Revision:	




Kreuzungsstelle [Mast Nr. - Mast Nr.]	Krzg.-Nummer	Bezeichnung der Kreuzung	Besitzer oder zuständige Behörde
4 - 5	4.3	FM-Kabel	Deutsche Telekom AG
4 - 5	4.4	Wasserleitung, DN150	Oldenburgisch-Ostfriesischer Wasserverband (OOWV)
4 - 5	4.5	MSP-Kabel	EWE Netz GmbH
4 - 5	4.6	Straße (Asph.) - Höner Kirchweg	Stadt Dinklage
4 - 5	4.7	Gasleitung, DN110	EWE Netz GmbH
4 - 5	4.8	FM-Kabel	Vodafone Kabel Deutschland GmbH
4 - 5	4.9	NSP-Kabel	EWE Netz GmbH
7 - 8	7.1	Straße (Asph.) - Bahler Straße	Stadt Dinklage
9 - 10	9.1	Straße (Asph.) - Kreisstraße 260 - Carumer Str.	Landkreis Vechta
9 - 10	9.2	FM-Kabel	Vodafone Kabel Deutschland GmbH
9 - 10	9.3	FM-Kabel	Deutsche Telekom AG
10 - 11	10.1	FM-Kabel	Deutsche Telekom AG
10 - 11	10.2	Gasleitung, DN110	EWE Netz GmbH
10 - 11	10.3	FM-Kabel	Deutsche Telekom AG
10 - 11	10.4	FM-Kabel	Vodafone Kabel Deutschland GmbH
10 - 11	10.5	FM-Kabel	Vodafone Kabel Deutschland GmbH
10 - 11	10.6	FM-Kabel	Deutsche Telekom AG
10 - 11	10.7	FM-Kabel	Deutsche Telekom AG
10 - 11	10.8	FM-Kabel	Vodafone Kabel Deutschland GmbH
10 - 11	10.9	Straße (Asph.) - Höner Schulweg	Stadt Dinklage
10 - 11	10.10	Gasleitung, DN110	EWE Netz GmbH
10 - 11	10.11	NSP-Kabel	EWE Netz GmbH
10 - 11	10.12	Wasserleitung	Oldenburgisch-Ostfriesischer Wasserverband (OOWV)
10 - 11	10.13	Wasserleitung, DN125	Oldenburgisch-Ostfriesischer Wasserverband (OOWV)
10 - 11	10.14	Wasserleitung, DN80	Oldenburgisch-Ostfriesischer Wasserverband (OOWV)

Planfeststellungsunterlage	avacon	Kreuzungsverzeichnis	Anlage 13.2	
Aufgestellt:			Datum:	14.01.2022
Helmstedt, den 31.01.2022 Avacon Netz GmbH	110-kV-Leitung Dinklage - Essen, LH-14-087 Rückbau		Revision:	
 i.V. Mario Bohms				
 i.A. Ulrich Herrmann				



Kreuzungsstelle [Mast Nr. - Mast Nr.]	Krzg.-Nummer	Bezeichnung der Kreuzung	Besitzer oder zuständige Behörde
11 - 12	11.1	Weg (unbef.)	Stadt Dinklage
11 - 12	11.2	Richtfunkstrecke 114530111	Telefónica Germany GmbH & Co. OHG
13 - 14	13.1	Graben - Gewässer III. Ordnung	UHV Hase-Wasseracht
13 - 14	13.2	Graben - Gewässer III. Ordnung	UHV Hase-Wasseracht
13 - 14	13.3	Gasleitung, DN110	EWE Netz GmbH
13 - 14	13.4	FM-Kabel	Deutsche Telekom AG
13 - 14	13.5	FM-Kabel	Vodafone Kabel Deutschland GmbH
13 - 14	13.6	Weg (unbef.)	Stadt Dinklage
14 - 15	14.1	Wasserleitung, DN100	Oldenburgisch-Ostfriesischer Wasserverband (OOWV)
14 - 15	14.2	FM-Kabel	EWE Netz GmbH
14 - 15	14.3	Straße (Asph.) - Höner Feld	Stadt Dinklage
14 - 15	14.4	FM-Kabel	Deutsche Telekom AG
14 - 15	14.5	Gasleitung, DN110	EWE Netz GmbH
14 - 15	14.6	FM-Kabel	EWE Netz GmbH
14 - 15	14.7	MSP-Kabel	EWE Netz GmbH
14 - 15	14.8	FM-Kabel	Vodafone Kabel Deutschland GmbH
15 - 16	15.1	NSP-Kabel	EWE Netz GmbH
16 - 17	16.1	Hoener Markgraben - Gewässer II. Ordnung	UHV Hase-Wasseracht
16 - 17	16.2	Hoener Markgraben - Gewässer II. Ordnung	UHV Hase-Wasseracht
17 - 18	17.1	Weg (unbef.)	Stadt Dinklage
18 - 19	18.1	Dinklager Mühlenbach - Gewässer II. Ordnung	UHV Hase-Wasseracht
18 - 19	18.2	Weg (unbef.)	Stadt Dinklage
18 - 19	18.3	Graben - Gewässer III. Ordnung	UHV Hase-Wasseracht
20 - 21	20.1	NSP-Kabel	EWE Netz GmbH
20 - 21	20.2	FM-Kabel	Vodafone Kabel Deutschland GmbH

Planfeststellungsunterlage	avacon	Kreuzungsverzeichnis	Anlage 13.2	
Aufgestellt:			Datum:	14.01.2022
Helmstedt, den 31.01.2022 Avacon Netz GmbH	110-kV-Leitung Dinklage - Essen, LH-14-087 Rückbau		Revision:	
 i.V. Mario Bohms			 i.A. Ulrich Herrmann	



Kreuzungsstelle [Mast Nr. - Mast Nr.]	Krzg.-Nummer	Bezeichnung der Kreuzung	Besitzer oder zuständige Behörde
20 - 21	20.3	Wasserleitung, DN150	Oldenburgisch-Ostfriesischer Wasserverband (OOWV)
20 - 21	20.4	FM-Kabel	EWE Netz GmbH
20 - 21	20.5	FM-Kabel	EWE Netz GmbH
20 - 21	20.6	FM-Kabel	EWE Netz GmbH
20 - 21	20.7	MSP-Kabel	EWE Netz GmbH
20 - 21	20.8	Straße (Asph.) - Kreisstraße 280 - Lager Str.	Landkreis Vechta
20 - 21	20.9	FM-Kabel	Vodafone Kabel Deutschland GmbH
20 - 21	20.10	FM-Kabel	Deutsche Telekom AG
20 - 21	20.11	FM-Kabel	EWE Netz GmbH
21 - 22	21.1	Gasleitung, DN400	Gastransport Nord GmbH
21 - 22	21.2	FM-Kabel	EWE Netz GmbH
23 - 24	23.1	Weg (unbef.)	Stadt Dinklage
23 - 24	23.2	Graben - Gewässer III. Ordnung	UHV Hase-Wasseracht
24 - 25	24.1	Weg (unbef.)	Stadt Dinklage
25 - 26	25.1	MSP-Kabel	EWE Netz GmbH
25 - 26	25.2	MSP-Kabel	EWE Netz GmbH
25 - 26	25.3	FM-Kabel	EWE Netz GmbH
25 - 26	25.4	MSP-Kabel	EWE Netz GmbH
25 - 26	25.5	Weg (unbef.)	Stadt Dinklage
25 - 26	25.6	Graben - Gewässer III. Ordnung	UHV Hase-Wasseracht
26 - 27	26.1	Wasserleitung, DN80	Oldenburgisch-Ostfriesischer Wasserverband (OOWV)
26 - 27	26.2	NSP-Kabel	EWE Netz GmbH
26 - 27	26.3	FM-Kabel	Vodafone Kabel Deutschland GmbH
26 - 27	26.4	Straße (Asph.) - Mühlenstr.	Stadt Dinklage
26 - 27	26.5	Gasleitung, DN160	EWE Netz GmbH

Planfeststellungsunterlage		Kreuzungsverzeichnis	Anlage 13.2	
Aufgestellt: Helmstedt, den 31.01.2022 Avacon Netz GmbH  i.V. Mario Bohms				Datum:
		110-kV-Leitung Dinklage - Essen, LH-14-087 Rückbau	Revision:	
	 i.A. Ulrich Herrmann			



Kreuzungsstelle [Mast Nr. - Mast Nr.]	Krzg.-Nummer	Bezeichnung der Kreuzung	Besitzer oder zuständige Behörde
26 - 27	26.6	FM-Kabel	EWE Netz GmbH
26 - 27	26.7	FM-Kabel	Deutsche Telekom AG
28 - 29	28.1	Graben - Gewässer III. Ordnung	UHV Hase-Wasseracht
29 - 30	29.1	Graben - Gewässer III. Ordnung	UHV Hase-Wasseracht
29 - 30	29.2	Straße (Asph.) - Wulfenauer Wohld	Stadt Dinklage
31 - 32	31.1	Richtfunkstrecke 104535118 u. 104535128	Telefónica Germany GmbH & Co. OHG
31 - 32	31.2	Graben - Gewässer III. Ordnung	UHV Hase-Wasseracht
31 - 32	31.3	MSP-Kabel	EWE Netz GmbH
32 - 33	32.1	FM-Kabel	EWE Netz GmbH
32 - 33	32.2	Gasleitung, DN110	EWE Netz GmbH
32 - 33	32.3	Weg (unbef.)	Stadt Dinklage
34 - 35	34.1	Graben - Gewässer III. Ordnung	UHV Hase-Wasseracht
35 - 36	35.1	Weg (unbef.) - Kattenpool	Stadt Dinklage
36 - 37	36.1	Wasserleitung, DN32	Oldenburgisch-Ostfriesischer Wasserverband (OOWV)
36 - 37	36.2	Wasserleitung, DN32	Oldenburgisch-Ostfriesischer Wasserverband (OOWV)
37 - 38	37.1	Wasserleitung, DN300	Oldenburgisch-Ostfriesischer Wasserverband (OOWV)
38 - 39	38.1	Wasserleitung, DN80	Oldenburgisch-Ostfriesischer Wasserverband (OOWV)
38 - 39	38.2	Gasleitung, DN110	EWE Netz GmbH
38 - 39	38.3	NSP-Kabel	EWE Netz GmbH
38 - 39	38.4	Straße (Asph.) - Im Schlochter	Gemeinde Essen (Oldenb.)
38 - 39	38.5	FM-Kabel	Vodafone Kabel Deutschland GmbH
38 - 39	38.6	FM-Kabel	Deutsche Telekom AG
40 - 41	40.1	FM-Kabel	Deutsche Telekom AG
40 - 41	40.2	FM-Kabel	Vodafone Kabel Deutschland GmbH
40 - 41	40.3	Straße (Asph.) - Plaggenweg	Gemeinde Essen (Oldenb.)

Planfeststellungsunterlage	avacon	Kreuzungsverzeichnis	Anlage 13.2	
Aufgestellt:			Datum:	14.01.2022
Helmstedt, den 31.01.2022 Avacon Netz GmbH	110-kV-Leitung Dinklage - Essen, LH-14-087 Rückbau		Revision:	
 i.V. Mario Bohms			 i.A. Ulrich Herrmann	



Kreuzungsstelle [Mast Nr. - Mast Nr.]	Krzg.-Nummer	Bezeichnung der Kreuzung	Besitzer oder zuständige Behörde
40 - 41	40.4	Gasleitung, DN110	EWE Netz GmbH
40 - 41	40.5	MSP-Kabel	EWE Netz GmbH
40 - 41	40.6	Graben - Gewässer III. Ordnung	UHV Hase-Wasseracht
40 - 41	40.7	Wasserleitung, DN300	Oldenburgisch-Ostfriesischer Wasserverband (OOWV)
42 - 43	42.1	FM-Kabel	Vodafone Kabel Deutschland GmbH
42 - 43	42.2	FM-Kabel	Deutsche Telekom AG
42 - 43	42.3	Straße (Asph.) - Kreisstraße 177 - Artlandstr.	Landkreis Cloppenburg
44 - 45	44.1	Weg (unbef.)	Gemeinde Essen (Oldenb.)
44 - 45	44.2	Richtfunkstrecke 104550846 u. 104552678 u. 104552681	Telefónica Germany GmbH & Co. OHG
45 - 46	45.1	Richtfunkstrecke 104550391	Telefónica Germany GmbH & Co. OHG
45 - 46	45.2	Graben - Gewässer III. Ordnung	UHV Hase-Wasseracht
46 - 47	46.1	Lager Hase - Gewässer II. Ordnung	UHV Hase-Wasseracht
48 - 49	48.1	Wasserleitung, DN40	Oldenburgisch-Ostfriesischer Wasserverband (OOWV)
48 - 49	48.2	Straße (Asph.) - Blocksmühle	Gemeinde Essen (Oldenb.)
48 - 49	48.3	Gasleitung, DN110	EWE Netz GmbH
48 - 49	48.4	MSP-Kabel	EWE Netz GmbH
48 - 49	48.5	FM-Kabel	Vodafone Kabel Deutschland GmbH
48 - 49	48.6	FM-Kabel	Deutsche Telekom AG
49 - 50	49.1	Blocksmühlenbach - Gewässer II. Ordnung	UHV Hase-Wasseracht
51 - 52	51.1	FM-Kabel	Vodafone Kabel Deutschland GmbH
51 - 52	51.2	FM-Kabel	Deutsche Telekom AG
51 - 52	51.3	FM-Kabel	EWE Netz GmbH
51 - 52	51.4	Gasleitung, DN110	EWE Netz GmbH
51 - 52	51.5	Straße (Asph.) - Dinklager Weg	Gemeinde Essen (Oldenb.)
51 - 52	51.6	FM-Kabel	EWE Netz GmbH

Planfeststellungsunterlage	avacon	Kreuzungsverzeichnis	Anlage 13.2	
Aufgestellt:			Datum:	14.01.2022
Helmstedt, den 31.01.2022 Avacon Netz GmbH	110-kV-Leitung Dinklage - Essen, LH-14-087 Rückbau		Revision:	
 i.V. Mario Bohms			 i.A. Ulrich Herrmann	



Kreuzungsstelle [Mast Nr. - Mast Nr.]	Krztg.-Nummer	Bezeichnung der Kreuzung	Besitzer oder zuständige Behörde
51 - 52	51.7	Wasserleitung, DN100	Oldenburgisch-Ostfriesischer Wasserverband (OOWV)
51 - 52	51.8	NSP-Kabel	EWE Netz GmbH
53 - 54	53.1	Weg (unbef.)	Gemeinde Essen (Oldenb.)
55 - 56	55.1	Gasleitung	EWE Netz GmbH
55 - 56	55.2	FM-Kabel	EWE Netz GmbH
55 - 56	55.3	MSP-Kabel	EWE Netz GmbH
55 - 56	55.4	FM-Kabel	Telefónica Germany GmbH & Co. OHG
55 - 56	55.5	Entsorgungsleitung, DN125	Oldenburgisch-Ostfriesischer Wasserverband (OOWV)
55 - 56	55.6	Straße (Asph.) - Landesstraße 843 - Beverner Str.	Niedersächsische Landesbehörde für Straßenbau und Verkehr, Regionaler Geschäftsbereich Lingen (Ems)
55 - 56	55.7	MSP-Kabel	EWE Netz GmbH
55 - 56	55.8	Wasserleitung, DN200	Oldenburgisch-Ostfriesischer Wasserverband (OOWV)
55 - 56	55.9	Uptloher Graben - Gewässer II. Ordnung	UHV Hase-Wasseracht
56 - 57	56.1	FM-Kabel	EWE Netz GmbH
56 - 57	56.2	Gasleitung, DN219.1x5.56/St	EWE Netz GmbH
58 - 59	58.1	FM-Kabel	Vodafone Kabel Deutschland GmbH
58 - 59	58.2	FM-Kabel	Deutsche Telekom AG
58 - 59	58.3	Wasserleitung, DN50	Oldenburgisch-Ostfriesischer Wasserverband (OOWV)
58 - 59	58.4	MSP-Kabel	EWE Netz GmbH
58 - 59	58.5	Straße (Asph.) - Am Horn	Gemeinde Essen (Oldenb.)
58 - 59	58.6	Gasleitung, DN110	EWE Netz GmbH
60 - 61	60.1	MSP-Kabel	EWE Netz GmbH
60 - 61	60.2	NSP-Kabel	EWE Netz GmbH
60 - 61	60.3	MSP-Kabel	EWE Netz GmbH

Planfeststellungsunterlage	avacon	Kreuzungsverzeichnis	Anlage 13.2	
Aufgestellt:			Datum:	14.01.2022
Helmstedt, den 31.01.2022 Avacon Netz GmbH	110-kV-Leitung Dinklage - Essen, LH-14-087 Rückbau		Revision:	
 i.V. Mario Bohms			 i.A. Ulrich Herrmann	



Kreuzungsstelle [Mast Nr. - Mast Nr.]	Krzg.-Nummer	Bezeichnung der Kreuzung	Besitzer oder zuständige Behörde
60 - 61	60.4	FM-Kabel	EWE Netz GmbH
60 - 61	60.5	Gasleitung, DN110	EWE Netz GmbH
60 - 61	60.6	Wasserleitung, DN300	Oldenburgisch-Ostfriesischer Wasserverband (OOWV)
60 - 61	60.7	Wasserleitung, DN400	Oldenburgisch-Ostfriesischer Wasserverband (OOWV)
60 - 61	60.8	Wasserleitung, DN150	Oldenburgisch-Ostfriesischer Wasserverband (OOWV)
60 - 61	60.9	FM-Kabel	EWE Netz GmbH
60 - 61	60.10	3x NSP-Kabel	EWE Netz GmbH
60 - 61	60.11	NSP-Kabel	EWE Netz GmbH
60 - 61	60.12	MSP-Kabel	EWE Netz GmbH
60 - 61	60.13	MSP-Kabel	EWE Netz GmbH
60 - 61	60.14	Gasleitung, DN110	EWE Netz GmbH
62 - 63	62.1	Wasserleitung, DN150	Oldenburgisch-Ostfriesischer Wasserverband (OOWV)
63 - 64	63.1	Weg (unbef.)	Gemeinde Essen (Oldenb.)
63 - 64	63.2	Gasleitung	EWE Netz GmbH
64 - 65	64.1	Weg (unbef.)	Gemeinde Essen (Oldenb.)
65 - 66	65.1	Wasserleitung, DN300	Oldenburgisch-Ostfriesischer Wasserverband (OOWV)
65 - 66	65.2	FM-Kabel	Deutsche Telekom AG
65 - 66	65.3	FM-Kabel	Vodafone Kabel Deutschland GmbH
65 - 66	65.4	Gasleitung, DN110	EWE Netz GmbH
65 - 66	65.5	Straße (Asph.) - Felder Str.	Gemeinde Essen (Oldenb.)
65 - 66	65.6	MSP-Kabel	EWE Netz GmbH
65 - 66	65.7	FM-Kabel	EWE Netz GmbH
65 - 66	65.8	NSP-Kabel	EWE Netz GmbH
65 - 66	65.9	FM-Kabel	EWE Netz GmbH
65 - 66	65.10	Gasleitung, DN225	EWE Netz GmbH

Planfeststellungsunterlage	avacon	Kreuzungsverzeichnis	Anlage 13.2	
Aufgestellt:			Datum:	14.01.2022
Helmstedt, den 31.01.2022 Avacon Netz GmbH	110-kV-Leitung Dinklage - Essen, LH-14-087 Rückbau		Revision:	
 i.V. Mario Bohms			 i.A. Ulrich Herrmann	

Kreuzungsstelle [Mast Nr. - Mast Nr.]	Krzg.-Nummer	Bezeichnung der Kreuzung	Besitzer oder zuständige Behörde
65 - 66	65.11	MSP-Kabel	EWE Netz GmbH
65 - 66	65.12	FM-Kabel	EWE Netz GmbH
65 - 66	65.13	FM-Kabel	EWE Netz GmbH
65 - 66	65.14	FM-Kabel	EWE Netz GmbH
65 - 66	65.15	FM-Kabel	EWE Netz GmbH
66 - 67	66.1	Gasleitung, 168.3x4.5/St	EWE Netz GmbH
66 - 67	66.2	FM-Kabel	EWE Netz GmbH
66 - 67	66.3	Bahnstrecke - Nr. 1502 - Oldenburg - Osnabrück	Deutsche Bahn AG
66 - 67	66.4	FM-Kabel	EWE Netz GmbH
66 - 67	66.5	FM-Kabel	EWE Netz GmbH
66 - 67	66.6	FM-Kabel	EWE Netz GmbH
66 - 67	66.7	FM-Kabel	EWE Netz GmbH
66 - 67	66.8	Straße (Asph.) - Alte Oldenburger Str.	Gemeinde Essen (Oldenb.)
66 - 67	66.9	Gasleitung, DN160	EWE Netz GmbH
66 - 67	66.10	NSP-Kabel	EWE Netz GmbH
66 - 67	66.11	FM-Kabel	Deutsche Telekom AG
66 - 67	66.12	FM-Kabel	Vodafone Kabel Deutschland GmbH
66 - 67	66.13	Wasserleitung, DN40	Oldenburgisch-Ostfriesischer Wasserverband (OOWV)
67 - 68	67.1	Straße (Asph.) - Bundesstraße 68 - Cloppenburger Str.	Niedersächsische Landesbehörde für Straßenbau und Verkehr, Regionaler Geschäftsbereich Lingen (Ems)
67 - 68	67.2	FM-Kabel	Deutsche Telekom AG
67 - 68	67.3	FM-Kabel	Vodafone Kabel Deutschland GmbH
67 - 68	67.4	Entsorgungsleitung, DN150	Oldenburgisch-Ostfriesischer Wasserverband (OOWV)
67 - 68	67.5	Gasleitung, DN160	EWE Netz GmbH

Planfeststellungsunterlage	avacon	Kreuzungsverzeichnis	Anlage 13.2	
			Datum:	14.01.2022
Aufgestellt:			Revision:	
Helmstedt, den 31.01.2022 Avacon Netz GmbH		110-kV-Leitung Dinklage - Essen, LH-14-087 Rückbau		
 i.V. Mario Bohms	 i.A. Ulrich Herrmann			

Kreuzungsstelle [Mast Nr. - Mast Nr.]	Krzg.-Nummer	Bezeichnung der Kreuzung	Besitzer oder zuständige Behörde
67 - 68	67.6	2x Gasleitung (stillgelegt)	EWE Netz GmbH
67 - 68	67.7	FM-Kabel	EWE Netz GmbH
67 - 68	67.8	MSP-Kabel	EWE Netz GmbH
67 - 68	67.9	Gasleitung, DN110	EWE Netz GmbH
67 - 68	67.10	NSP-Kabel	EWE Netz GmbH
67 - 68	67.11	FM-Kabel	EWE Netz GmbH
67 - 68	67.12	FM-Kabel	EWE Netz GmbH
67 - 68	67.13	MSP-Kabel	EWE Netz GmbH
67 - 68	67.14	FM-Kabel	EWE Netz GmbH
67 - 68	67.15	FM-Kabel	EWE Netz GmbH
67 - 68	67.16	Gasleitung, DN110	EWE Netz GmbH
67 - 68	67.17	MSP-Kabel	EWE Netz GmbH
67 - 68	67.18	FM-Kabel	EWE Netz GmbH
67 - 68	67.19	Entsorgungsleitung, DN100	Oldenburgisch-Ostfriesischer Wasserverband (OOWV)
67 - 68	67.20	2x MSP-Kabel	EWE Netz GmbH
67 - 68	67.21	MSP-Kabel	EWE Netz GmbH
67 - 68	67.22	Wasserleitung, DN100	Oldenburgisch-Ostfriesischer Wasserverband (OOWV)
67 - 68	67.23	NSP-Kabel	EWE Netz GmbH
67 - 68	67.24	MSP-Kabel	EWE Netz GmbH
67 - 68	67.25	FM-Kabel	Deutsche Telekom AG
67 - 68	67.26	FM-Kabel	Vodafone Kabel Deutschland GmbH
68 - 999	68.1	Gasleitung, DN63	EWE Netz GmbH
68 - 999	68.2	NSP-Kabel	EWE Netz GmbH
68 - 999	68.3	Wasserleitung, DN355	Oldenburgisch-Ostfriesischer Wasserverband (OOWV)
68 - 999	68.4	Straße (Asph.) - Kreisstraße 358 - Nordwest-Tangente	Landkreis Cloppenburg

Planfeststellungsunterlage		avacon	Kreuzungsverzeichnis		Anlage 13.2	
Aufgestellt:					Datum:	14.01.2022
Helmstedt, den 31.01.2022 Avacon Netz GmbH		110-kV-Leitung Dinklage - Essen, LH-14-087 Rückbau		Revision:		
 i.V. Mario Bohms  i.A. Ulrich Herrmann						

Kreuzungsstelle [Mast Nr. - Mast Nr.]	Krzg.-Nummer	Bezeichnung der Kreuzung	Besitzer oder zuständige Behörde
68 - 999	68.5	FM-Kabel	Deutsche Telekom AG
68 - 999	68.6	FM-Kabel	Vodafone Kabel Deutschland GmbH
68 - 999	68.7	Wasserleitung, DN32	Oldenburgisch-Ostfriesischer Wasserverband (OOWV)
68 - 999	68.8	NSP-Kabel	EWE Netz GmbH