







Planfeststellungsunterlage	avacon	Kreuzungsverzeichnis	Anlage 13.1	
Aufgestellt:			Datum:	14.01.2022
Helmstedt, den 31.01.2022 Avacon Netz GmbH	110-kV-Leitung Dinklage - Essen, LH-14-087 Ersatzneubau		Revision:	
 i.V. Mario Bohms	 i.A. Ulrich Herrmann			



Kreuzungsstelle [Mast Nr. - Mast Nr.]	Krzg.-Nummer	Bezeichnung der Kreuzung	Besitzer oder zuständige Behörde
000 - 1	0.1	Wasserleitung, DN80	Oldenburgisch-Ostfriesischer Wasserverband (OOWV)
000 - 1	0.2	NSP-Kabel	EWE Netz GmbH
000 - 1	0.3	2x MSP-Kabel	EWE Netz GmbH
000 - 1	0.4	2x FM-Kabel	EWE Netz GmbH
000 - 1	0.5	MSP-Kabel (stillgelegt)	EWE Netz GmbH
000 - 1	0.6	FM-Kabel	EWE Netz GmbH
000 - 1	0.7	MSP-Kabel	EWE Netz GmbH
000 - 1	0.8	MSP-Kabel (stillgelegt)	EWE Netz GmbH
000 - 1	0.9	Entsorgungsleitung DN300	Oldenburgisch-Ostfriesischer Wasserverband (OOWV)
000 - 1	0.10	FM-Kabel	EWE Netz GmbH
000 - 1	0.11	MSP-Kabel	EWE Netz GmbH
000 - 1	0.12	Wasserleitung	Oldenburgisch-Ostfriesischer Wasserverband (OOWV)
000 - 1	0.13	Straße (Asph.) - Kreisstraße 266 - Bahler Str.	Landkreis Vechta
000 - 1	0.14	FM-Kabel	Vodafone Kabel Deutschland GmbH
000 - 1	0.15	Gasleitung, DN110	EWE Netz GmbH
000 - 1	0.16	2x MSP-Kabel	EWE Netz GmbH
000 - 1	0.17	FM-Kabel	Deutsche Telekom AG
1 - 2	1.1	Graben - Gewässer III. Ordnung	UHV Hase-Wasseracht
1 - 2	1.2	2x FM-Kabel	EWE Netz GmbH
1 - 2	1.3	MSP-Kabel	EWE Netz GmbH
1 - 2	1.4	MSP-Kabel (stillgelegt)	EWE Netz GmbH
2 - 3	2.1	Graben - Gewässer III. Ordnung	UHV Hase-Wasseracht
3 - 4	3.1	Graben - Gewässer III. Ordnung	UHV Hase-Wasseracht
3 - 4	3.2	FM-Kabel	EWE Netz GmbH
3 - 4	3.3	Wasserleitung, DN150	Oldenburgisch-Ostfriesischer Wasserverband (OOWV)

Planfeststellungsunterlage	avacon	Kreuzungsverzeichnis	Anlage 13.1	
Aufgestellt:			Datum:	14.01.2022
Helmstedt, den 31.01.2022 Avacon Netz GmbH	110-kV-Leitung Dinklage - Essen, LH-14-087 Ersatzneubau		Revision:	
 i.V. Mario Bohms			 i.A. Ulrich Herrmann	



Kreuzungsstelle [Mast Nr. - Mast Nr.]	Krzg.-Nummer	Bezeichnung der Kreuzung	Besitzer oder zuständige Behörde
3 - 4	3.4	Wasserleitung, DN150	Oldenburgisch-Ostfriesischer Wasserverband (OOWV)
3 - 4	3.5	Straße (Asph.) - Dinlager Ring	Stadt Dinklage
3 - 4	3.6	Weg (bef.) - Höner Kirchweg	Stadt Dinklage
3 - 4	3.7	Wasserleitung, DN150	Oldenburgisch-Ostfriesischer Wasserverband (OOWV)
3 - 4	3.8	Gasleitung, DN110	EWE Netz GmbH
6 - 7	6.1	Straße (Asph.) - Kreisstraße 260 - Carumer Str.	Landkreis Vechta
6 - 7	6.2	FM-Kabel	Vodafone Kabel Deutschland GmbH
6 - 7	6.3	FM-Kabel	Deutsche Telekom AG
6 - 7	6.4	FM-Kabel	Deutsche Telekom AG
6 - 7	6.5	FM-Kabel	Vodafone Kabel Deutschland GmbH
6 - 7	6.6	Straße (Asph.) - Höner Schulweg	Stadt Dinklage
6 - 7	6.7	Gasleitung, DN110	EWE Netz GmbH
6 - 7	6.8	NSP-Kabel	EWE Netz GmbH
6 - 7	6.9	Wasserleitung, DN125	Oldenburgisch-Ostfriesischer Wasserverband (OOWV)
6 - 7	6.10	Wasserleitung, DN80	Oldenburgisch-Ostfriesischer Wasserverband (OOWV)
7 - 8	7.1	Weg (unbef.)	Stadt Dinklage
7 - 8	7.2	Richtfunkstrecke 114530111	Telefónica Germany GmbH & Co. OHG
9 - 10	9.1	Graben - Gewässer III. Ordnung	UHV Hase-Wasseracht
9 - 10	9.2	Graben - Gewässer III. Ordnung	UHV Hase-Wasseracht
9 - 10	9.3	Gasleitung, DN110	EWE Netz GmbH
9 - 10	9.4	FM-Kabel	Deutsche Telekom AG
9 - 10	9.5	FM-Kabel	Vodafone Kabel Deutschland GmbH
9 - 10	9.6	Weg (unbef.)	Stadt Dinklage
10 - 11	10.1	Wasserleitung, DN100	Oldenburgisch-Ostfriesischer Wasserverband (OOWV)
10 - 11	10.2	FM-Kabel	EWE Netz GmbH

Planfeststellungsunterlage	avacon	Kreuzungsverzeichnis	Anlage 13.1	
Aufgestellt:			Datum:	14.01.2022
Helmstedt, den 31.01.2022 Avacon Netz GmbH	110-kV-Leitung Dinklage - Essen, LH-14-087 Ersatzneubau		Revision:	
 i.V. Mario Bohms			 i.A. Ulrich Herrmann	



Kreuzungsstelle [Mast Nr. - Mast Nr.]	Krzg.-Nummer	Bezeichnung der Kreuzung	Besitzer oder zuständige Behörde
10 - 11	10.3	Straße (Asph.) - Höner Feld	Stadt Dinklage
10 - 11	10.4	FM-Kabel	Deutsche Telekom AG
10 - 11	10.5	Gasleitung, DN110	EWE Netz GmbH
10 - 11	10.6	FM-Kabel	EWE Netz GmbH
10 - 11	10.7	MSP-Kabel	EWE Netz GmbH
10 - 11	10.8	FM-Kabel	Vodafone Kabel Deutschland GmbH
11 - 12	11.1	NSP-Kabel	EWE Netz GmbH
11 - 12	11.2	Hoener Markgraben - Gewässer II. Ordnung	UHV Hase-Wasseracht
11 - 12	11.3	Hoener Markgraben - Gewässer II. Ordnung	UHV Hase-Wasseracht
13 - 14	13.1	Weg (unbef.)	Stadt Dinklage
13 - 14	13.2	Dinklager Mühlenbach - Gewässer II. Ordnung	UHV Hase-Wasseracht
13 - 14	13.3	Weg (unbef.)	Stadt Dinklage
13 - 14	13.4	Graben - Gewässer III. Ordnung	UHV Hase-Wasseracht
15 - 16	15.1	NSP-Kabel	EWE Netz GmbH
15 - 16	15.2	FM-Kabel	Vodafone Kabel Deutschland GmbH
15 - 16	15.3	Wasserleitung, DN150	Oldenburgisch-Ostfriesischer Wasserverband (OOWV)
15 - 16	15.4	FM-Kabel	EWE Netz GmbH
15 - 16	15.5	FM-Kabel	EWE Netz GmbH
15 - 16	15.6	FM-Kabel	EWE Netz GmbH
15 - 16	15.7	MSP-Kabel	EWE Netz GmbH
15 - 16	15.8	Straße (Asph.) - Kreisstraße 280 - Lager Str.	Landkreis Vechta
15 - 16	15.9	FM-Kabel	Vodafone Kabel Deutschland GmbH
15 - 16	15.10	FM-Kabel	Deutsche Telekom AG
15 - 16	15.11	FM-Kabel	EWE Netz GmbH
16 - 17	16.1	Gasleitung, DN400	Gastransport Nord GmbH

Planfeststellungsunterlage	avacon	Kreuzungsverzeichnis	Anlage 13.1	
Aufgestellt:			Datum:	14.01.2022
Helmstedt, den 31.01.2022 Avacon Netz GmbH	110-kV-Leitung Dinklage - Essen, LH-14-087 Ersatzneubau		Revision:	
 i.V. Mario Bohms			 i.A. Ulrich Herrmann	



Kreuzungsstelle [Mast Nr. - Mast Nr.]	Krzg.-Nummer	Bezeichnung der Kreuzung	Besitzer oder zuständige Behörde
16 - 17	16.2	FM-Kabel	EWE Netz GmbH
19 - 20	19.1	Weg (unbef.)	Stadt Dinklage
19 - 20	19.2	Graben - Gewässer III. Ordnung	UHV Hase-Wasseracht
19 - 20	19.3	Weg (unbef.)	Stadt Dinklage
20 - 21	20.1	MSP-Kabel	EWE Netz GmbH
20 - 21	20.2	MSP-Kabel	EWE Netz GmbH
20 - 21	20.3	FM-Kabel	EWE Netz GmbH
20 - 21	20.4	MSP-Kabel	EWE Netz GmbH
20 - 21	20.5	Weg (unbef.)	Stadt Dinklage
20 - 21	20.6	Graben - Gewässer III. Ordnung	UHV Hase-Wasseracht
21 - 22	21.1	Wasserleitung, DN80	Oldenburgisch-Ostfriesischer Wasserverband (OOWV)
21 - 22	21.2	NSP-Kabel	EWE Netz GmbH
21 - 22	21.3	FM-Kabel	Vodafone Kabel Deutschland GmbH
21 - 22	21.4	Straße (Asph.) - Mühlenstr.	Stadt Dinklage
21 - 22	21.5	Gasleitung, DN160	EWE Netz GmbH
21 - 22	21.6	FM-Kabel	EWE Netz GmbH
21 - 22	21.7	FM-Kabel	Deutsche Telekom AG
23 - 24	23.1	Graben - Gewässer III. Ordnung	UHV Hase-Wasseracht
24 - 25	24.1	Graben - Gewässer III. Ordnung	UHV Hase-Wasseracht
24 - 25	24.2	Straße (Asph.) - Wulfenauer Wohld	Stadt Dinklage
26 - 27	26.1	Richtfunkstrecke 104535118 u. 104535128	Telefónica Germany GmbH & Co. OHG
26 - 27	26.2	Graben - Gewässer III. Ordnung	UHV Hase-Wasseracht
26 - 27	26.3	MSP-Kabel	EWE Netz GmbH
27 - 28	27.1	FM-Kabel	EWE Netz GmbH
27 - 28	27.2	Gasleitung, DN110	EWE Netz GmbH

Planfeststellungsunterlage	avacon	Kreuzungsverzeichnis	Anlage 13.1	
Aufgestellt: Helmstedt, den 31.01.2022 Avacon Netz GmbH i.V. Mario Bohms  i.A. Ulrich Herrmann 			Datum:	14.01.2022
		110-kV-Leitung Dinklage - Essen, LH-14-087 Ersatzneubau	Revision:	



Kreuzungsstelle [Mast Nr. - Mast Nr.]	Krzg.-Nummer	Bezeichnung der Kreuzung	Besitzer oder zuständige Behörde
27 - 28	27.3	Weg (unbef.)	Stadt Dinklage
29 - 30	29.1	Graben - Gewässer III. Ordnung	UHV Hase-Wasseracht
30 - 31	30.1	Weg (unbef.) - Kattenpool	Stadt Dinklage
31 - 32	31.1	Wasserleitung, DN32	Oldenburgisch-Ostfriesischer Wasserverband (OOWV)
31 - 32	31.2	Wasserleitung, DN32	Oldenburgisch-Ostfriesischer Wasserverband (OOWV)
32 - 33	32.1	Wasserleitung, DN300	Oldenburgisch-Ostfriesischer Wasserverband (OOWV)
33 - 34	33.1	Wasserleitung, DN80	Oldenburgisch-Ostfriesischer Wasserverband (OOWV)
33 - 34	33.2	Gasleitung, DN110	EWE Netz GmbH
33 - 34	33.3	NSP-Kabel	EWE Netz GmbH
33 - 34	33.4	Straße (Asph.) - Im Schlochter	Gemeinde Essen (Oldenb.)
33 - 34	33.5	FM-Kabel	Vodafone Kabel Deutschland GmbH
33 - 34	33.6	FM-Kabel	Deutsche Telekom AG
35 - 36	35.1	FM-Kabel	Deutsche Telekom AG
35 - 36	35.2	FM-Kabel	Vodafone Kabel Deutschland GmbH
35 - 36	35.3	Straße (Asph.) - Plaggenweg	Gemeinde Essen (Oldenb.)
35 - 36	35.4	Gasleitung, DN110	EWE Netz GmbH
35 - 36	35.5	MSP-Kabel	EWE Netz GmbH
35 - 36	35.6	Graben - Gewässer III. Ordnung	UHV Hase-Wasseracht
36 - 37	36.1	Wasserleitung, DN300	Oldenburgisch-Ostfriesischer Wasserverband (OOWV)
37 - 38	37.1	FM-Kabel	Vodafone Kabel Deutschland GmbH
37 - 38	37.2	FM-Kabel	Deutsche Telekom AG
37 - 38	37.3	Straße (Asph.) - Kreisstraße 177 - Artlandstr.	Landkreis Cloppenburg
38 - 39	38.1	Weg (unbef.)	Gemeinde Essen (Oldenb.)
38 - 39	38.2	Richtfunkstrecke 104550846 u. 104552678 u. 104552681	Telefónica Germany GmbH & Co. OHG
39 - 40	39.1	Richtfunkstrecke 104550391	Telefónica Germany GmbH & Co. OHG

Planfeststellungsunterlage	avacon	Kreuzungsverzeichnis	Anlage 13.1	
			Datum:	14.01.2022
Aufgestellt: Helmstedt, den 31.01.2022 Avacon Netz GmbH	110-kV-Leitung Dinklage - Essen, LH-14-087 Ersatzneubau		Revision:	
 i.V. Mario Bohms			 i.A. Ulrich Herrmann	



Kreuzungsstelle [Mast Nr. - Mast Nr.]	Krztg.-Nummer	Bezeichnung der Kreuzung	Besitzer oder zuständige Behörde
39 - 40	39.2	Graben - Gewässer III. Ordnung	UHV Hase-Wasseracht
40 - 41	40.1	Lager Hase - Gewässer II. Ordnung	UHV Hase-Wasseracht
41 - 42	41.1	Wasserleitung, DN40	Oldenburgisch-Ostfriesischer Wasserverband (OOWV)
41 - 42	41.2	Straße (Asph.) - Blocksmühle	Gemeinde Essen (Oldenb.)
41 - 42	41.3	Gasleitung, DN110	EWE Netz GmbH
41 - 42	41.4	MSP-Kabel	EWE Netz GmbH
41 - 42	41.5	FM-Kabel	Vodafone Kabel Deutschland GmbH
41 - 42	41.6	FM-Kabel	Deutsche Telekom AG
42 - 43	42.1	Blocksmühlenbach - Gewässer II. Ordnung	UHV Hase-Wasseracht
44 - 45	44.1	FM-Kabel	Vodafone Kabel Deutschland GmbH
44 - 45	44.2	FM-Kabel	Deutsche Telekom AG
44 - 45	44.3	FM-Kabel	EWE Netz GmbH
44 - 45	44.4	Gasleitung, DN110	EWE Netz GmbH
44 - 45	44.5	Straße (Asph.) - Dinklager Weg	Gemeinde Essen (Oldenb.)
44 - 45	44.6	FM-Kabel	EWE Netz GmbH
44 - 45	44.7	Wasserleitung, DN100	Oldenburgisch-Ostfriesischer Wasserverband (OOWV)
44 - 45	44.8	NSP-Kabel	EWE Netz GmbH
46 - 47	46.1	Weg (unbef.)	Gemeinde Essen (Oldenb.)
48 - 49	48.1	Gasleitung	EWE Netz GmbH
48 - 49	48.2	FM-Kabel	EWE Netz GmbH
48 - 49	48.3	MSP-Kabel	EWE Netz GmbH
48 - 49	48.4	FM-Kabel	Telefónica Germany GmbH & Co. OHG
48 - 49	48.5	Entsorgungsleitung, DN125	Oldenburgisch-Ostfriesischer Wasserverband (OOWV)

Planfeststellungsunterlage	avacon	Kreuzungsverzeichnis	Anlage 13.1	
Aufgestellt:			Datum:	14.01.2022
Helmstedt, den 31.01.2022 Avacon Netz GmbH	110-kV-Leitung Dinklage - Essen, LH-14-087 Ersatzneubau		Revision:	
 i.V. Mario Bohms			 i.A. Ulrich Herrmann	



Kreuzungsstelle [Mast Nr. - Mast Nr.]	Krzg.-Nummer	Bezeichnung der Kreuzung	Besitzer oder zuständige Behörde
48 - 49	48.6	Straße (Asph.) - Landesstraße 843 - Beverner Str.	Niedersächsische Landesbehörde für Straßenbau und Verkehr, Regionaler Geschäftsbereich Lingen (Ems)
48 - 49	48.7	MSP-Kabel	EWE Netz GmbH
48 - 49	48.8	Wasserleitung, DN200	Oldenburgisch-Ostfriesischer Wasserverband (OOWV)
48 - 49	48.9	Uptloher Graben - Gewässer II. Ordnung	UHV Hase-Wasseracht
49 - 50	49.1	FM-Kabel	EWE Netz GmbH
49 - 50	49.2	Gasleitung, DN219.1x5.56/St	EWE Netz GmbH
51 - 52	51.1	FM-Kabel	Vodafone Kabel Deutschland GmbH
51 - 52	51.2	FM-Kabel	Deutsche Telekom AG
51 - 52	51.3	Wasserleitung, DN50	Oldenburgisch-Ostfriesischer Wasserverband (OOWV)
51 - 52	51.4	MSP-Kabel	EWE Netz GmbH
51 - 52	51.5	Straße (Asph.) - Am Horn	Gemeinde Essen (Oldenb.)
51 - 52	51.6	Gasleitung, DN110	EWE Netz GmbH
52 - 53	52.1	3x NSP-Kabel	EWE Netz GmbH
52 - 53	52.2	FM-Kabel	EWE Netz GmbH
52 - 53	52.3	Gasleitung, DN110	EWE Netz GmbH
52 - 53	52.4	Wasserleitung, DN100	Oldenburgisch-Ostfriesischer Wasserverband (OOWV)
52 - 53	52.5	Straße (Asph.) - Calhorer Kirchweg	Gemeinde Essen (Oldenb.)
52 - 53	52.6	MSP-Kabel	EWE Netz GmbH
52 - 53	52.7	MSP-Kabel	EWE Netz GmbH
52 - 53	52.8	FM-Kabel	EWE Netz GmbH
52 - 53	52.9	Wasserleitung, DN300	Oldenburgisch-Ostfriesischer Wasserverband (OOWV)
52 - 53	52.10	Wasserleitung, DN400	Oldenburgisch-Ostfriesischer Wasserverband (OOWV)
53 - 54	53.1	Wasserleitung, DN150	Oldenburgisch-Ostfriesischer Wasserverband (OOWV)

Planfeststellungsunterlage	avacon	Kreuzungsverzeichnis	Anlage 13.1	
Aufgestellt:			Datum:	14.01.2022
Helmstedt, den 31.01.2022 Avacon Netz GmbH	110-kV-Leitung Dinklage - Essen, LH-14-087 Ersatzneubau		Revision:	
 i.V. Mario Bohms			 i.A. Ulrich Herrmann	

Kreuzungsstelle [Mast Nr. - Mast Nr.]	Krztg.-Nummer	Bezeichnung der Kreuzung	Besitzer oder zuständige Behörde
53 - 54	53.2	Weg (unbef.)	Gemeinde Essen (Oldenb.)
55 - 56	55.1	Weg (unbef.)	Gemeinde Essen (Oldenb.)
55 - 56	55.2	Gasleitung	EWE Netz GmbH
55 - 56	55.3	Weg (unbef.)	Gemeinde Essen (Oldenb.)
56 - 57	56.1	Wasserleitung, DN300	Oldenburgisch-Ostfriesischer Wasserverband (OOWV)
56 - 57	56.2	FM-Kabel	Deutsche Telekom AG
56 - 57	56.3	FM-Kabel	Vodafone Kabel Deutschland GmbH
56 - 57	56.4	Gasleitung, DN110	EWE Netz GmbH
56 - 57	56.5	Straße (Asph.) - Felder Str.	Gemeinde Essen (Oldenb.)
56 - 57	56.6	MSP-Kabel	EWE Netz GmbH
56 - 57	56.7	FM-Kabel	EWE Netz GmbH
56 - 57	56.8	NSP-Kabel	EWE Netz GmbH
56 - 57	56.9	FM-Kabel	EWE Netz GmbH
56 - 57	56.10	Gasleitung, DN225	EWE Netz GmbH
56 - 57	56.11	MSP-Kabel	EWE Netz GmbH
56 - 57	56.12	Gasleitung	EWE Netz GmbH
56 - 57	56.13	FM-Kabel	EWE Netz GmbH
56 - 57	56.14	Gasleitung, DN160	EWE Netz GmbH
56 - 57	56.15	FM-Kabel	EWE Netz GmbH
56 - 57	56.16	Gasleitung	EWE Netz GmbH
56 - 57	56.17	Gasleitung, 168.3x4.5/St	EWE Netz GmbH
56 - 57	56.18	FM-Kabel	EWE Netz GmbH
57 - 58	57.1	Bahnstrecke - Nr. 1502 - Oldenburg - Osnabrück	Deutsche Bahn AG
57 - 58	57.2	FM-Kabel	EWE Netz GmbH
57 - 58	57.3	FM-Kabel	EWE Netz GmbH

Planfeststellungsunterlage	avacon	Kreuzungsverzeichnis	Anlage 13.1	
Aufgestellt:			Datum:	14.01.2022
Helmstedt, den 31.01.2022 Avacon Netz GmbH	110-kV-Leitung Dinklage - Essen, LH-14-087 Ersatzneubau		Revision:	
 i.V. Mario Bohms			 i.A. Ulrich Herrmann	

Kreuzungsstelle [Mast Nr. - Mast Nr.]	Krzg.-Nummer	Bezeichnung der Kreuzung	Besitzer oder zuständige Behörde
57 - 58	57.4	FM-Kabel	EWE Netz GmbH
57 - 58	57.5	FM-Kabel	EWE Netz GmbH
57 - 58	57.6	Straße (Asph.) - Alte Oldenburger Str.	Gemeinde Essen (Oldenb.)
57 - 58	57.7	Gasleitung, DN160	EWE Netz GmbH
57 - 58	57.8	NSP-Kabel	EWE Netz GmbH
57 - 58	57.9	FM-Kabel	Deutsche Telekom AG
57 - 58	57.10	FM-Kabel	Vodafone Kabel Deutschland GmbH
57 - 58	57.11	Wasserleitung, DN40	Oldenburgisch-Ostfriesischer Wasserverband (OOWV)
58 - 59	58.1	Straße (Asph.) - Bundesstraße 68 - Cloppenburger Str.	Niedersächsische Landesbehörde für Straßenbau und Verkehr, Regionaler Geschäftsbereich Lingen (Ems)
58 - 59	58.2	FM-Kabel	Deutsche Telekom AG
58 - 59	58.3	FM-Kabel	Vodafone Kabel Deutschland GmbH
58 - 59	58.4	Entsorgungsleitung, DN150	Oldenburgisch-Ostfriesischer Wasserverband (OOWV)
58 - 59	58.5	Gasleitung, DN160	EWE Netz GmbH
58 - 59	58.6	2x Gasleitung (stillgelegt)	EWE Netz GmbH
58 - 59	58.7	MSP-Kabel	EWE Netz GmbH
58 - 59	58.8	Gasleitung, DN110	EWE Netz GmbH
58 - 59	58.9	NSP-Kabel	EWE Netz GmbH
58 - 59	58.10	FM-Kabel	EWE Netz GmbH
58 - 59	58.11	MSP-Kabel	EWE Netz GmbH
58 - 59	58.12	FM-Kabel	EWE Netz GmbH
58 - 59	58.13	Wasserleitung, DN300	Oldenburgisch-Ostfriesischer Wasserverband (OOWV)
58 - 59	58.14	FM-Kabel	EWE Netz GmbH
59 - 999	59.1	FM-Kabel	EWE Netz GmbH

Planfeststellungsunterlage	avacon	Kreuzungsverzeichnis	Anlage 13.1	
Aufgestellt:			Datum:	14.01.2022
Helmstedt, den 31.01.2022 Avacon Netz GmbH	110-kV-Leitung Dinklage - Essen, LH-14-087 Ersatzneubau		Revision:	
 i.V. Mario Bohms			 i.A. Ulrich Herrmann	

Kreuzungsstelle [Mast Nr. - Mast Nr.]	Krztg.-Nummer	Bezeichnung der Kreuzung	Besitzer oder zuständige Behörde
59 - 999	59.2	FM-Kabel	EWE Netz GmbH
59 - 999	59.3	FM-Kabel	EWE Netz GmbH
59 - 999	59.4	MSP-Kabel	EWE Netz GmbH
59 - 999	59.5	FM-Kabel	EWE Netz GmbH
59 - 999	59.6	Gasleitung, DN110	EWE Netz GmbH
59 - 999	59.7	Wasserleitung, DN355	Oldenburgisch-Ostfriesischer Wasserverband (OOWV)
59 - 999	59.8	Wasserleitung, DN355	Oldenburgisch-Ostfriesischer Wasserverband (OOWV)
59 - 999	59.9	Entsorgungsleitung, DN100	Oldenburgisch-Ostfriesischer Wasserverband (OOWV)
59 - 999	59.10	2x MSP-Kabel	EWE Netz GmbH
59 - 999	59.11	Straße (Asph.) - Kreisstraße 358 - Nordwest-Tangente	Landkreis Cloppenburg
59 - 999	59.12	FM-Kabel	Deutsche Telekom AG
59 - 999	59.13	FM-Kabel	Vodafone Kabel Deutschland GmbH
59 - 999	59.14	MSP-Kabel	EWE Netz GmbH
59 - 999	59.15	MSP-Kabel	EWE Netz GmbH
59 - 999	59.16	NSP-Kabel	EWE Netz GmbH
59 - 999	59.17	FM-Kabel	Deutsche Telekom AG
59 - 999	59.18	FM-Kabel	Vodafone Kabel Deutschland GmbH
59 - 999	59.19	Wasserleitung	Oldenburgisch-Ostfriesischer Wasserverband (OOWV)
59 - 999	59.20	NSP-Kabel	EWE Netz GmbH