











		Mastliste Rückbau								Planfeststellungsunterlage			Aufgestellt Helmstedt, den 31.01.2022  i.V. Mario Bohms  i.A. Ulrich Herrmann		
Leitungsname: 110-kV-Leitung Dinklage - Essen LH-14-087										Trassierungsfirma: 		Stand aufgestellt: Becker 10.01.2021 geprüft: Schmelzer 11.01.2021 Revision:			
Bau-Nr.	Koordinaten UTM 32, ETRS 89		Gemarkung	Flur	Flurstück	Masttyp	Mast- höhe [m]	Gestänge	Kette	Leitungs- winkel [gon]	Feldlänge [m]	Abspann- abschnitts- länge [m]	Kreuzung		Bemerkung
	Ost [m]	Nord [m]											Nr.	Kurzbezeichnung	
000	441109.83	5836584.91	Dinklage	18	43/14, 43/13	Portal	9.96	Portal	DA	169.08					UW Dinklage
001	441056.53	5836583.91	Dinklage	18	20/7	WD160-180 +4,0 +0,0	16.76	A-1-R-001/A14AL	DA	156.60	53.3	53.3	0.13	Kreisstraße 266	
002	440823.95	5836663.02	Dinklage	18	11/3	T +10,0 +0,0	29.92	A-1-R-001/A14AL	VH	179.06	245.81				
003	440621.03	5836732.05	Dinklage	18	3/8, 7/10, 7/11	T +2,0 +0,0	21.90	A-1-R-001/A14AL	VH	175.15	214.43				
004	440390.08	5836810.61	Dinklage	18	4/11, 5/11	T +6,0 +0,0	25.88	A-1-R-001/A14AL	VH	174.68	244.1				
005	440172.94	5836884.48	Dinklage	15	139/5	WA150-180 +8,0 +0,0	20.68	A-1-R-001/A14AL	DA	173.63	229.39	933.7			
006	439998.65	5836958.34	Dinklage	15	131/15, 139/5	T +2,0 +0,0	22.02	A-1-R-001/A14AL	VH	175.15	189.4				
007	439802.64	5837041.40	Dinklage	15	127/2, 127/3, 131/4	T +4,0 +0,0	23.90	A-1-R-001/A14AL	VH	172.99	213.0				
008	439561.50	5837143.59	Dinklage	15	126/5, 127/5	T +2,0 +0,0	21.86	A-1-R-001/A14AL	VH	180.00	262.0		7.1	Dinklager Ring	
009	439338.58	5837238.052	Dinklage	15	124/21, 126/5	T +2,0 +0,0	21.97	A-1-R-001/A14AL	VH	176.02	242.2				
010	439168.78	5837310.00	Dinklage	15	70/1	WA150-180 +6,0 +0,0	18.72	A-1-R-001/A14AL	DA	167.98	184.5	1091.1	9.1	Kreisstraße 260	
011	438942.66	5837353.77	Dinklage	15	20/2	T +6,0 +0,0	28.00	A-1-R-001/A14AL	VH	178.57	230.4				
012	438780.69	5837385.11	Dinklage	12	17/2, 20/1	T +4,0 +0,0	23.89	A-1-R-001/A14AL	VH	177.53	165.0				
013	438534.96	5837432.67	Dinklage	12	20/1	T +4,0 +0,0	24.28	A-1-R-001/A14AL	VH	175.81	250.4				
014	438279.53	5837482.11	Dinklage	12	127/4	T +6,0 +0,0	25.96	A-1-R-001/A14AL	VH	180.00	260.3				
015	438105.41	5837515.80	Dinklage	12	296/179, 297/139	T +0,0 +0,0	19.95	A-1-R-001/A14AL	VH	169.08	177.4				
016	437883.83	5837558.69	Dinklage	12	179	T +2,0 +0,0	21.99	A-1-R-001/A14AL	VH	168.97	225.8				
017	437688.96	5837596.40	Dinklage	12	188/5	T +4,0 +0,0	24.04	A-1-R-001/A14AL	VH	174.35	198.6				
018	437464.92	5837639.76	Dinklage	12	188/5	T +4,0 +0,0	23.96	A-1-R-001/A14AL	VH	175.95	228.2				
019	437205.43	5837689.98	Dinklage	3	55/5	T +0,0 +4,0 {01} 2007 W2E1,5	23.92	A-1-R-001/A14AL	VH	168.11	264.2		18.1	Dinklager Mühlenbach	
020	437006.96	5837728.39	Dinklage	3	136/57	T +6,0 +0,0	25.93	A-1-R-001/A14AL	VH	171.21	202.3				
											223.7		20.8	Kreisstraße 280	
											2426.4				

Bau-Nr.		Koordinaten		Gemarkung	Flur	Flurstück	Masttyp	Masthöhe [m]	Gestänge	Kette	Leitungswinkel [gon]	Feldlänge [m]	Abspannabschnittslänge [m]	Kreuzung		Bemerkung		
		UTM 32, ETRS 89												Nr.	Kurzbezeichnung			
		Ost [m]	Nord [m]	Leitungsname: 110-kV-Leitung Dinklage - Essen LH-14-087										Trassierungsfirma: 		Stand		
																aufgestellt	Becker	10.01.2021
																geprüft	Schmelzer	11.01.2021
																Revision		
021		436787.38	5837770.89	Dinklage	4	127/5	WA150-180 +4,0 +0,0	16.63	A-1-R-001/A14AL	DA	179.98							
022		436564.22	5837814.10	Dinklage	4	126/3, 127/5	T +4,0 +0,0	24.09	A-1-R-001/A14AL	VH	176.55	227.4						
023		436347.11	5837856.13	Dinklage	4	126/3	T +4,0 +0,0	23.81	A-1-R-001/A14AL	VH	176.32	221.3						
024		436142.30	5837895.79	Dinklage	4	125/5, 126/3	T +0,0 +0,0	19.50	A-1-R-001/A14AL	VH	173.51	208.7						
025		435913.18	5837940.15	Dinklage	4	125/5	T +8,0 +0,0	27.90	A-1-R-001/A14AL	VH	180.00	233.5						
026		435669.79	5837995.08	Dinklage	4	121/4	WA160-180 +2,0 +0,0	22.68	A-2-E-100/A27	DA	176.69	249.6	1140.5				Anbindung UW Wulfenau	
027		435429.22	5838033.77	Dinklage	4	106/1	T +2,0 +0,0	22.35	A-1-R-001/A14AL	VH	175.43	243.8						
028		435188.58	5838080.34	Dinklage	4	106/1	T +2,0 +0,0	21.95	A-1-R-001/A14AL	VH	177.19	245.2						
029		434942.57	5838127.96	Dinklage	4	103/1	T +2,0 +0,0	22.00	A-1-R-001/A14AL	VH	175.79	250.7						
030		434697.85	5838175.33	Dinklage	4	47/1	T +2,0 +0,0	21.90	A-1-R-001/A14AL	VH	180.00	249.4						
031		434455.52	5838222.24	Dinklage	4	46	T +0,0 +0,0	19.89	A-1-R-001/A14AL	VH	173.19	246.9						
032		434209.01	5838269.95	Dinklage	4	44/1	WA150-180 +10,0 +0,0	22.58	A-1-R-001/A14AL	DA	176.94	251.2	1487.1					
033		433979.53	5838301.90	Dinklage	4	43/1, 55/1	T +4,0 +0,0	23.89	A-1-R-001/A14AL	VH	174.04	231.9						
034		433764.75	5838331.80	Essen (Oldenburg)	49	48/2	WA150-180 +10,0 +0,0	22.71	A-1-R-001/A14AL	DA	168.45	216.9	448.8					
035		433599.40	5838314.20	Essen (Oldenburg)	49	47	WA150-180 +10,0 +0,0	23.43	A-1-R-001/A14AL	DA	161.69	166.4	166.4					
036		433421.73	5838352.66	Essen (Oldenburg)	49	40/3	T +4,0 +0,0	23.89	A-1-R-001/A14AL	VH	177.37	181.8						
037		433160.04	5838409.30	Essen (Oldenburg)	49	38/2	T +2,0 +0,0	21.90	A-1-R-001/A14AL	VH	175.13	268.1						
038		432915.95	5838462.14	Essen (Oldenburg)	49	38/2	WA150-180 +10,0 +0,0	22.68	A-1-R-001/A14AL	DA	153.33	249.7	699.6					
039		432731.28	5838610.93	Essen (Oldenburg)	49	119/1, 252/118	WA150-180 +10,0 +0,0	22.72	A-1-R-001/A14AL	DA	150.00	237.3	237.3					
040		432652.92	5838800.33	Essen (Oldenburg)	49	116, 252/118	T +2,0 +0,0	21.99	A-1-R-001/A14AL	VH	167.29	205.1						
041		432566.28	5839009.74	Essen (Oldenburg)	49	85/2, 85/7	T +2,0 +0,0	21.97	A-1-R-001/A14AL	VH	173.24	226.7						
												250.7						

		Mastliste Rückbau								Planfeststellungsunterlage			Aufgestellt Helmstedt, den 31.01.2022  i.V. Mario Bohms			 i.A. Ulrich Herrmann		
													Stand aufgestellt Becker 10.01.2021 geprüft Schmelzer 11.01.2021 Revision					
Leitungsname: 110-kV-Leitung Dinklage - Essen LH-14-087											Trassierungsfirma:							
Bau-Nr.	Koordinaten UTM 32, ETRS 89		Gemarkung	Flur	Flurstück	Masttyp	Masthöhe [m]	Gestänge	Kette	Leitungswinkel [gon]	Feldlänge [m]	Abspannabschnittslänge [m]	Kreuzung		Bemerkung			
	Ost [m]	Nord [m]											Nr.	Kurzbezeichnung				
042	432470.47	5839241.335	Essen (Oldenburg)	49	78/6, 81/2	T +2,0 +0,0	21.89	A-1-R-001/A14AL	VH	174.52	3019.6	42.3	Kreisstraße 177					
043	432419.21	5839365.24	Essen (Oldenburg)	47	112/3	T +2,0 +0,0	21.97	A-1-R-001/A14AL	VH	175.97				134.2				
044	432321.34	5839601.79	Essen (Oldenburg)	47	282/136	T +2,0 +0,0	21.88	A-1-R-001/A14AL	VH	171.97				256.2				
045	432227.24	5839829.24	Essen (Oldenburg)	47	130	T +0,0 +4,0 {01} 2007 W2E1,5	23.97	A-1-R-001/A14AL	VH	175.59				246.2				
046	432134.46	5840053.51	Essen (Oldenburg)	47	86/1	T +4,0 +0,0	23.94	A-1-R-001/A14AL	VH	173.27				242.8				
047	432044.55	5840270.85	Essen (Oldenburg)	47	26/1, 26/3	T +4,0 +0,0	23.81	A-1-R-001/A14AL	VH	172.58				235.3	46.1	Lager Hase		
048	431949.32	5840501.03	Essen (Oldenburg)	47	259/38	T +2,0 +4,0 {01} 2007 W2E1,5	25.95	A-1-R-001/A14AL	VH	171.77				249.2				
049	431853.91	5840731.63	Essen (Oldenburg)	46	335/224	T +4,0 +0,0	23.90	A-1-R-001/A14AL	VH	174.70				249.7				
050	431761.73	5840954.44	Essen (Oldenburg)	46	202/22, 230/4	T +4,0 +0,0	23.91	A-1-R-001/A14AL	VH	168.96				241.25				
051	431666.78	5841183.97	Essen (Oldenburg)	46	176/4	T +6,0 +0,0	25.94	A-1-R-001/A14AL	VH	174.30				248.5				
052	431577.40	5841400.00	Essen (Oldenburg)	46	162/5, 164/2	WA150-180 +4,0 +0,0	16.63	A-1-R-001/A14AL	DA	163.79				234.0				
053	431418.63	5841583.96	Essen (Oldenburg)	46	162/5, 394/164	T +4,0 +0,0	23.85	A-1-R-001/A14AL	VH	171.84				243.1				
054	431279.68	5841744.95	Essen (Oldenburg)	43	39/6	T +0,0 +0,0	19.95	A-1-R-001/A14AL	VH	174.13				212.7				
055	431142.74	5841903.63	Essen (Oldenburg)	43	45/7	T +0,0 +0,0	19.92	A-1-R-001/A14AL	VH	172.21				209.8				
056	430991.30	5842079.09	Essen (Oldenburg)	43	48/3	T +2,0 +0,0	21.85	A-1-R-001/A14AL	VH	176.48				231.8	55.6	Landesstraße 843		
057	430838.74	5842255.87	Essen (Oldenburg)	43	53	T +2,0 +0,0	21.96	A-1-R-001/A14AL	VH	174.49				233.6				
058	430719.34	5842394.21	Essen (Oldenburg)	43	56/3	WA150-180 +6,0 +0,0	18.82	A-1-R-001/A14AL	DA	150.38				182.8				
059	430498.03	5842472.81	Essen (Oldenburg)	43	14	T +2,0 +0,0	22.49	A-1-R-001/A14AL	VH	169.26				235.03				
060	430265.58	5842555.36	Essen (Oldenburg)	43	12/2	T +2,0 +0,0	21.93	A-1-R-001/A14AL	VH	173.55				246.77				
061	430070.87	5842624.51	Essen (Oldenburg)	61	83, 84/1	T +0,0 +2,0 {01} 2007 W2E1,5	21.92	A-1-R-001/A14AL	VH	169.40	206.59							
062	429819.31	5842713.85	Essen (Oldenburg)	19, 61	637/2, 83	WA150-180 +10,0 +0,0	22.61	A-1-R-001/A14AL	DA	166.26	267.21							
											243.84							

		Mastliste Rückbau								Planfeststellungsunterlage				Aufgestellt Helmstedt, den 31.01.2022 		
														i.V. Mario Bohms		 i.A. Ulrich Herrmann
Leitungsname: 110-kV-Leitung Dinklage - Essen LH-14-087										Trassierungsfirma: 		Stand				
										aufgestellt		Becker	10.01.2021			
										geprüft		Schmelzer	11.01.2021			
										Revision						
Bau-Nr.	Koordinaten		Gemarkung	Flur	Flurstück	Masttyp	Masthöhe [m]	Gestänge	Kette	Leitungswinkel [gon]	Feldlänge [m]	Abspannabschnittslänge [m]	Kreuzung		Bemerkung	
	UTM 32, ETRS 89	Ost [m]											Nord [m]	Nr.		Kurzbezeichnung
063	429612.43	5842842.94	Essen (Oldenburg)	61	81	T +0,0 +0,0	20.01	A-1-R-001/A14AL	VH	170.27	886.6					
064	429444.16	5842947.93	Essen (Oldenburg)	61	77, 79	T +0,0 +0,0	19.96	A-1-R-001/A14AL	VH	170.84		198.50				
065	429300.89	5843037.33	Essen (Oldenburg)	61	71/1	T +2,0 +2,0 {01} 2007 W2E1,5	23.97	A-1-R-001/A14AL	VH	177.54		168.92				
066	429067.39	5843183.02	Essen (Oldenburg)	61	52	WA150-180 +10,0 +0,0	22.61	A-1-R-001/A14AL	DA	161.40		275.29				
067	428917.75	5843221.92	Essen (Oldenburg)	60	146/1	WD160-180 +10,0 +0,0	22.61	A-1-R-001/A14AL	DA	152.91		154.73	66.3	DB-Strecke 1502 Bartmannsholte - Essen (Oldb)		
068	428774.37	5843161.81	Essen (Oldenburg)	62	49, 554/1	WE100-180 +6,0 +0,0	30.39	A-2-E-100/A27	DA	118.46		155.63	67.1	Bundesstraße 68		
999	428693.50	5843061.96	Essen (Oldenburg)	62	62	WE100-180 +6,0 +0,0	9.93	A-1-R-001/A14AL	DA	133.97		130.5	68.4	Kreisstraße 356		
															UW Essen	