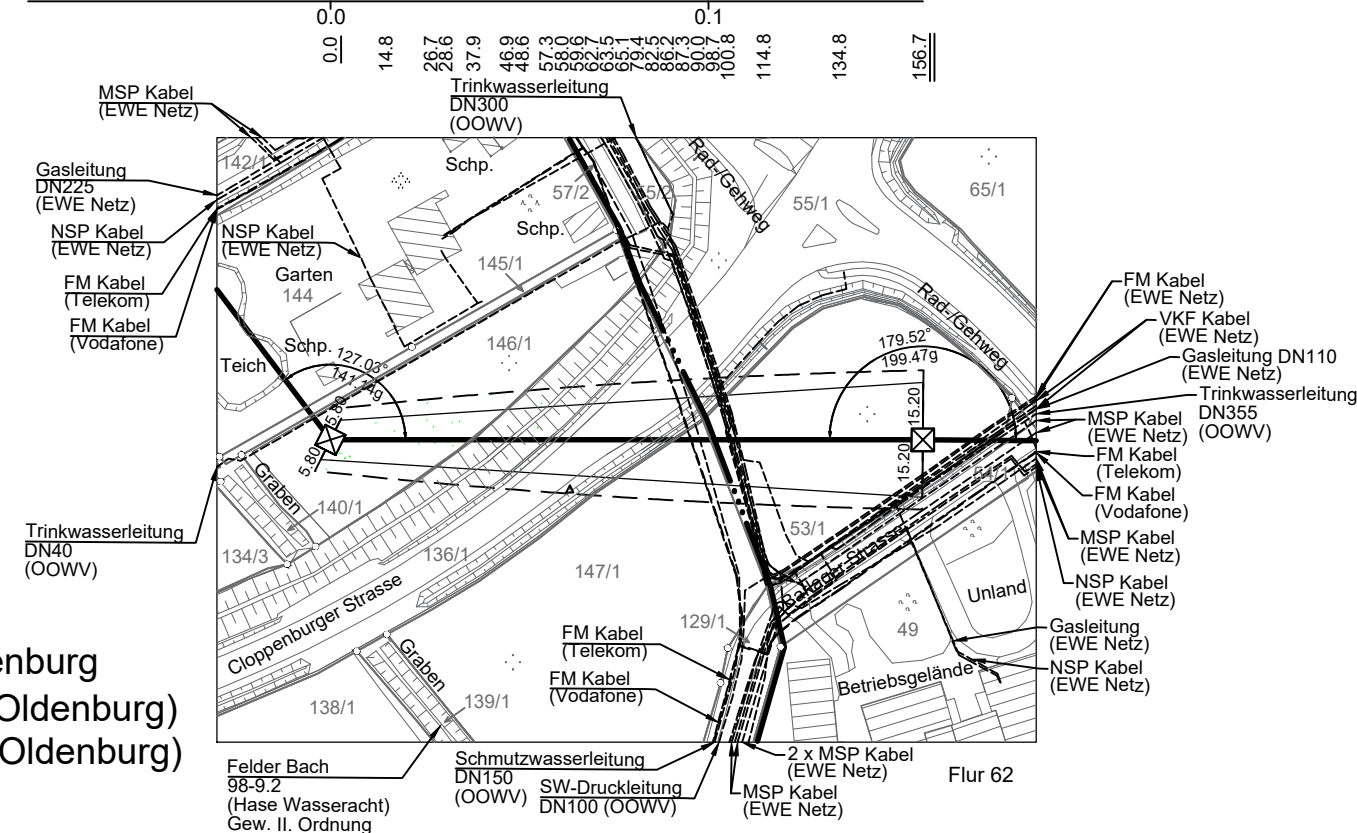
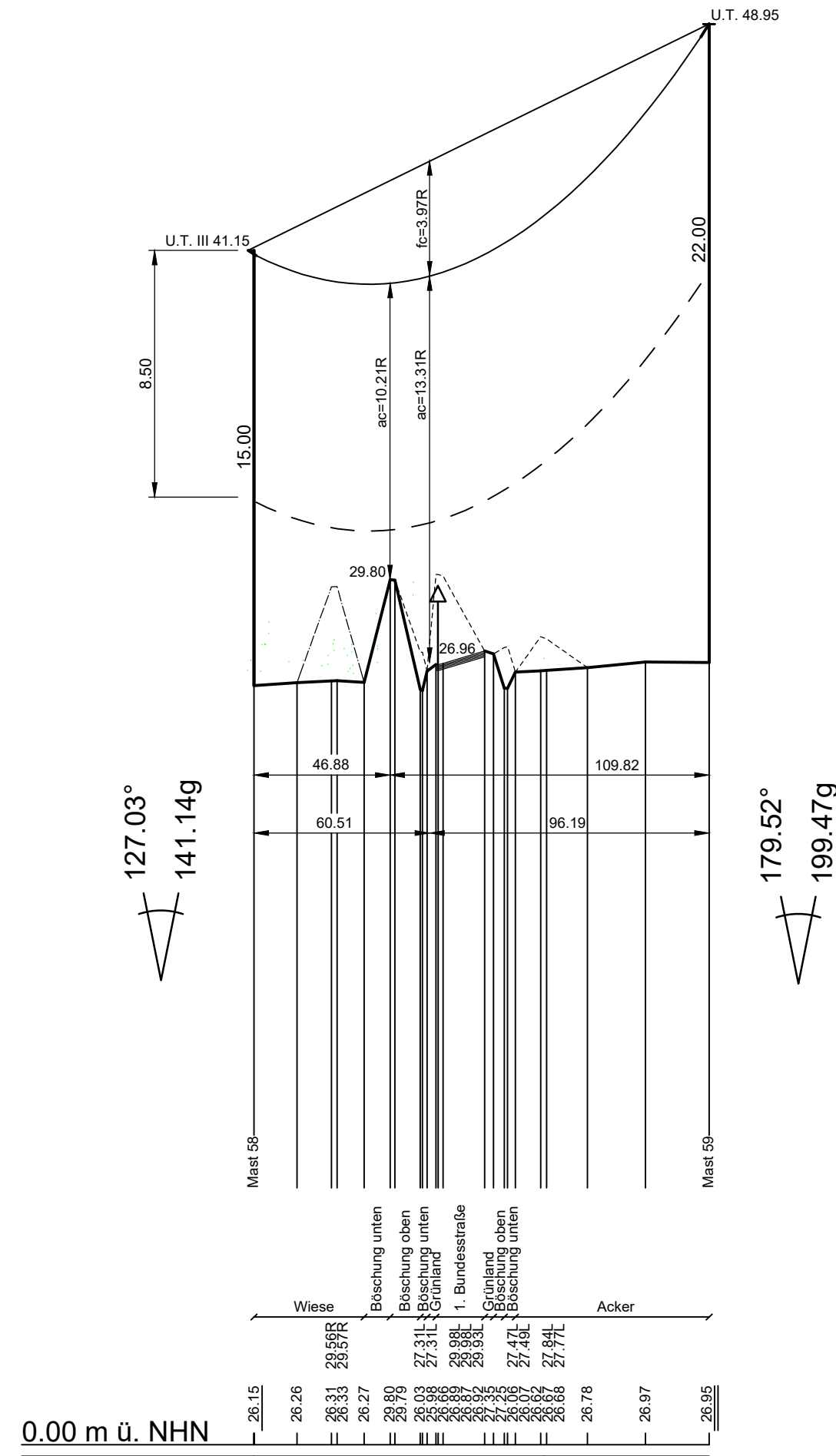


58
WA100-15,00
A-2-T-2019.1
/DA

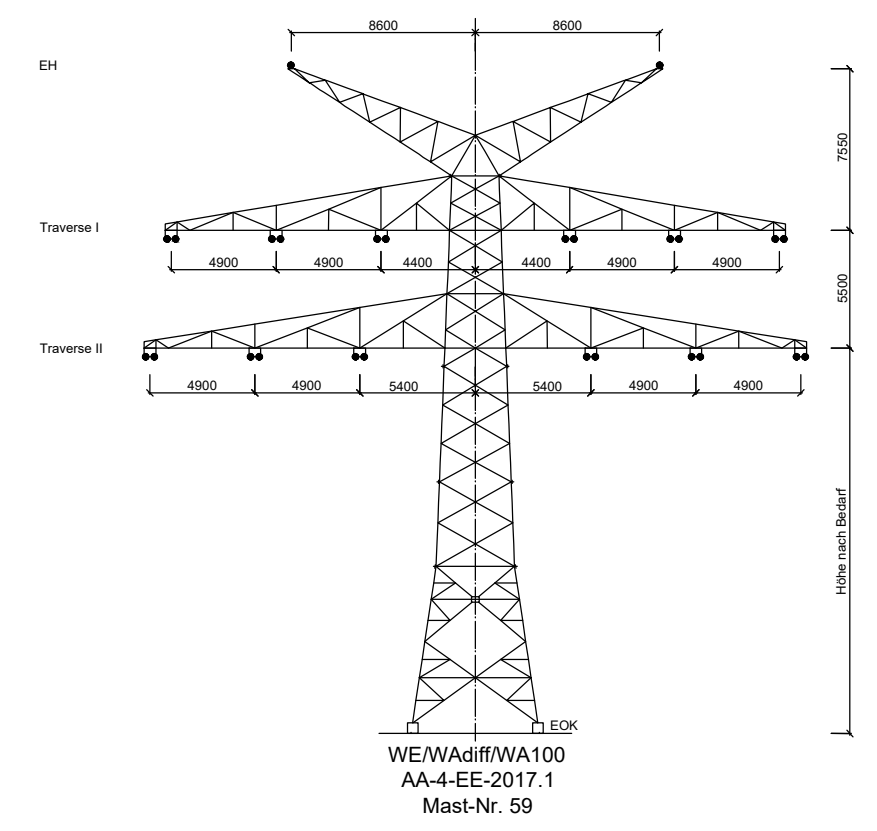
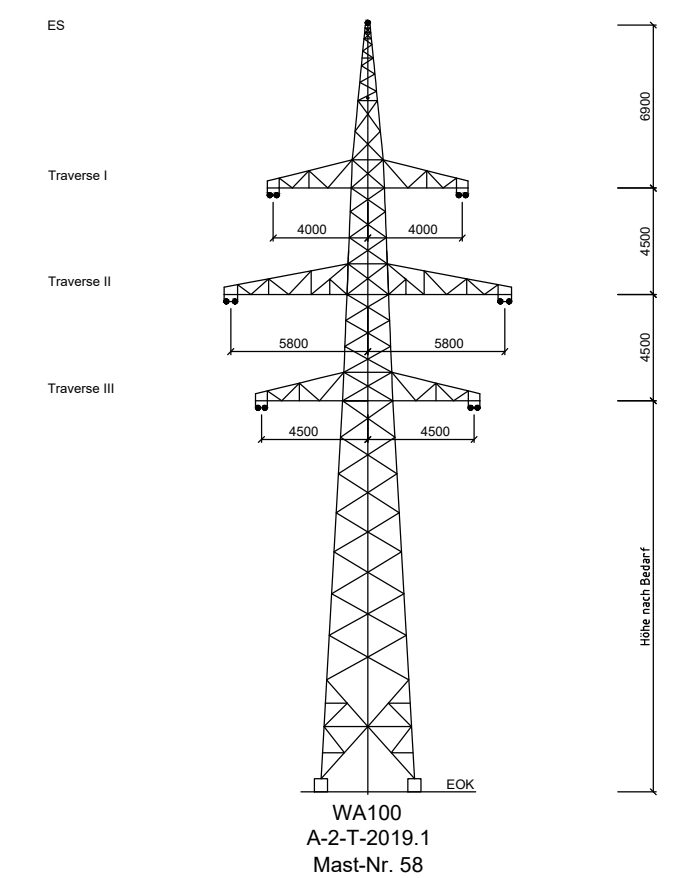

Lastfall	Durchhang [m]	
	links	rechts
80°C	4.00	4.15
40°C	3.18	3.31
-5°C u.Z.	-	-

(154.6)
-156.7-
(159.5)

59
WE/WAdiff/WA100-22,00
AA-4-EE-2017.1
DA



Landkreis Cloppenburg
Gemeinde Essen (Oldenburg)
Gemarkung Essen (Oldenburg)
Flur 60



Vegetationspunkte mit Seilabstand < 4.00 m
Vegetationspunkte mit Seilabstand ≥ 4.00 m

avacon

Anlage 8.1

110-kV-Leitung
Dinklage - Essen
LH-14-087

Längenprofil
Mast-Nr. 58 - Mast-Nr. 59

Errichtungsvorschrift	: 0210/DIN EN 50341-2-4: 04/2016, Eiszone 2, Windzone 2
Gestänge	: A-2-T-2019.1; AA-4-EE-2017.1
Beseilung	
Leiteseil	: 2x3x2 382-AL1/49-ST1A SIGMA MZ=46.0 N/mm ²
Erdseil	
Luftkabel/ sonstige Belegung	: 1x1 264-AL3/24-A20SA SIGMA MZ=44.0 N/mm ²
Ketten	: DA=2.80m (60 kg)
Seitliche Überhöhung	: 15m rechts ----- oder links ----- aufgenommen

Quellvermerk: Auszug aus den Geobasisdaten der Niedersächsischen Vermessungs- und Katasterverwaltung
© 2020 LBLN

Planfeststellungsunterlage		Satzungsgemäß ausgelegen in der Zeit vom bis	
Aufgestellt Heimstedt, <i>[Signature]</i> I.V. Bohms	31.01.2022	Zeit und Ort der Auslegung sind vor Auslegung ortsüblich bekannt gemacht worden Gemeinde:	
Firma SPiE	Maßstab: Länge 1 : 2000 Höhe 1 : 200	Einheit: Meter	Dienstsigel/Unterschrift
	Datum	Name	Planfeststellungsbehörde
	Bearb. 30.10.2021	Blanke	
	Gepr. 30.10.2021	Schmelzer	
	Zustand	Gültig	
	Org.-Einheit	-	
avacon			
Zust.	Änderung	Datum	Name
			Blatt: 23 / 24