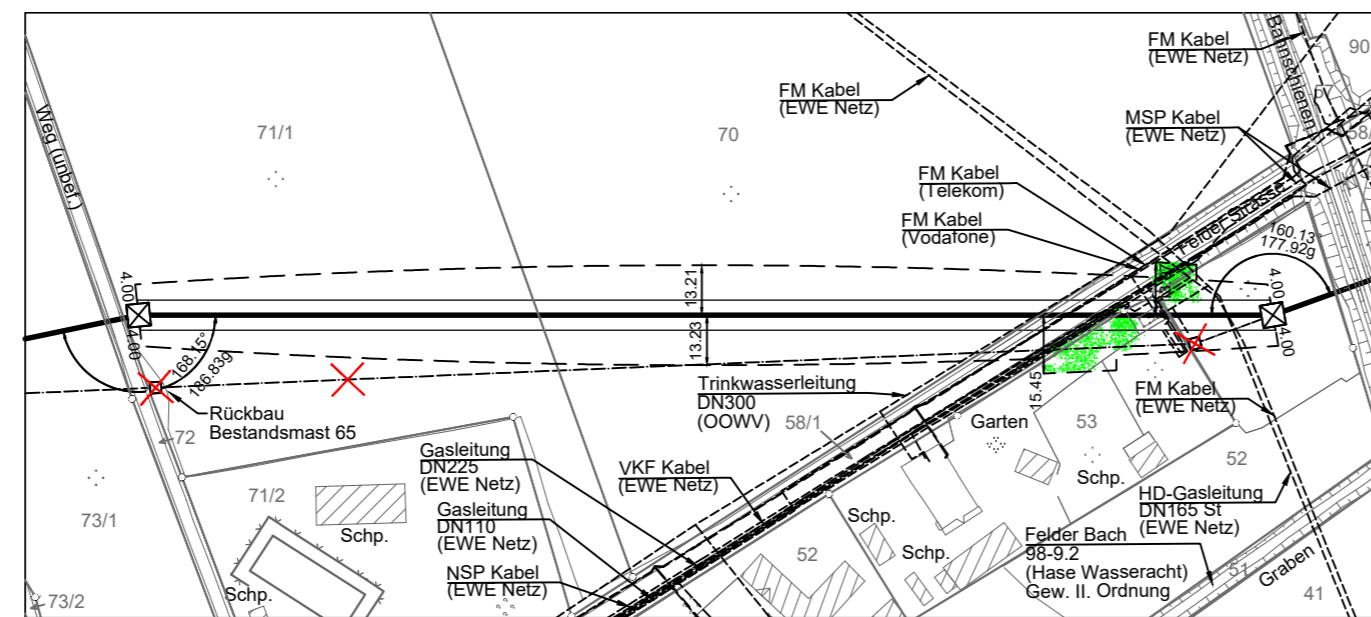
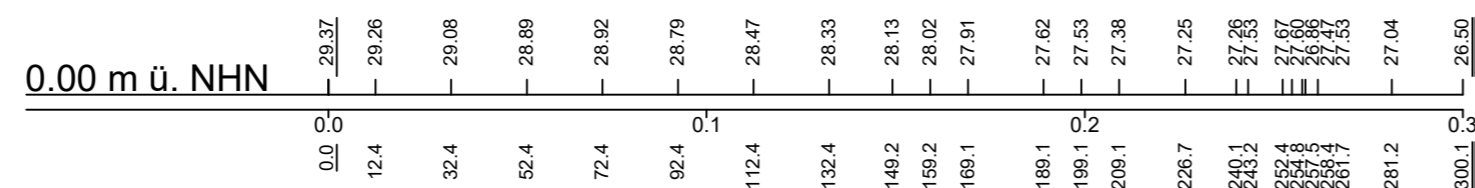
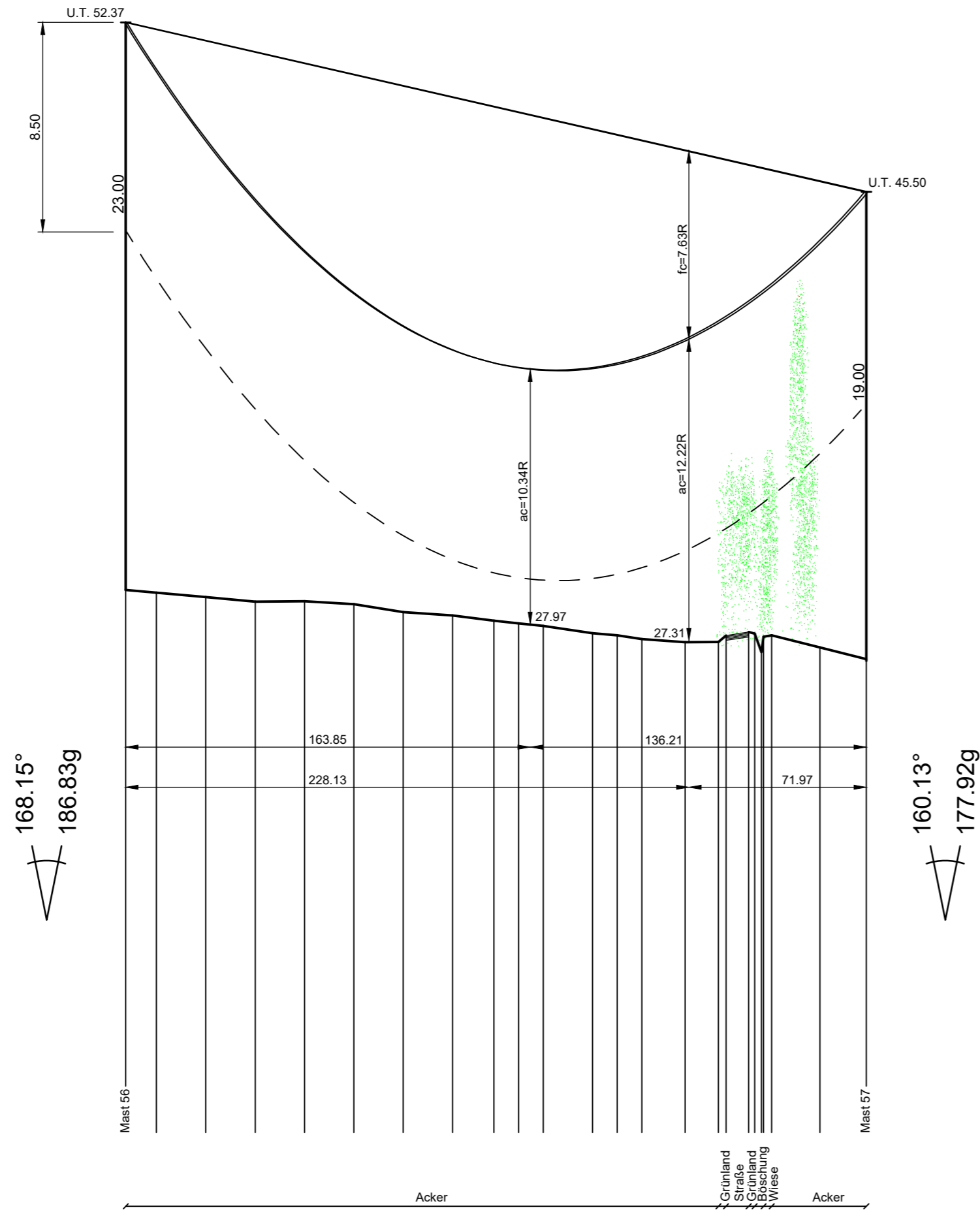


56
WA160-23,00
A-2-T-2019.1
/DA

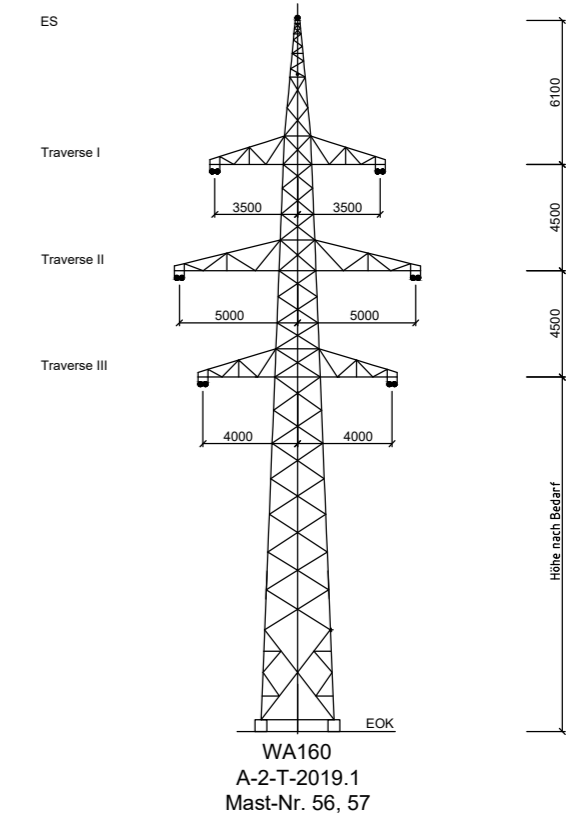
| Lastfall | Durchhang [m] | |
|-----------|---------------|--------|
| | links | rechts |
| 80°C | 10.37* | 10.40* |
| 40°C | 9.17 | 9.21 |
| -5°C+u.Z. | - | - |

57
WA160-19,00
A-2-T-2019.1
DA/

(299.7)
-300.1-
(300.4)



Landkreis Cloppenburg Gemeinde Essen (Oldenburg) Gemarkung Essen (Oldenburg) Flur 61



Vegetationspunkte mit Seilabstand < 4.00 m
Vegetationspunkte mit Seilabstand ≥ 4.00 m

avacon

Anlage 8.1

110-kV-Leitung Dinklage - Essen

LH-14-087

Längenprofil Mast-Nr. 56 - Mast-Nr. 57

| | |
|---------------------------------|---|
| Erichtungsvorschrift | : 0210/DIN EN 50341-2-4: 04/2016, Eiszone 2, Windzone 2 |
| Gestänge | : A-2-T-2019.1 |
| Beseilung | : 2x3x2 382-AL1/49-ST1A SIGMA MZ=46.0 N/mm ² |
| Leitersseil | : 1x1 264-AL3/24-A20SA SIGMA MZ=44.0 N/mm ² |
| Erdseil | : - |
| Luftkabel/ sonstige Belegung | : 1x1 264-AL3/24-A20SA SIGMA MZ=44.0 N/mm ² |
| Ketten | : DA=2.80m (60 kg) |
| Seitliche Überhöhung | : 15m rechts ----- oder links ----- aufgenommen |

Quellvermerk: Auszug aus den Geobasisdaten der Niedersächsischen Vermessungs- und Katasterverwaltung
© 2020 LBLN

| Planfeststellungsunterlage | | Satzungsgemäß ausgelegt in der Zeit vom bis |
|---|--|--|
| Aufgestellt Heimstedt, <i>(Signature)</i> I.V. Bohms | 31.01.2022 <i>(Signature)</i> L.A. Ulrich Herrmann | Zeit und Ort der Auslegung sind vor Auslegung ortsüblich bekannt gemacht worden Gemeinde: |
| Firma SPiE | Maßstab: Länge 1 : 2000 Höhe 1 : 200 | Einheit: Meter Dienstesiegel/Unterschrift |
| | Datum | Name |
| | Bearb. 10.03.2021 | Blanke |
| | Gepr. 10.03.2021 | Schaper |
| | Zustand | Gültig |
| | Org.-Einheit | - |
| avacon | | Planfeststellungsbehörde |
| Zust. | Änderung | Datum |
| | | Name |
| Blatt: 21 / 24 | | |