

51  
WA140-19,00  
A-2-T-2019.1  
/DA

Lastfall	Durchhang [m]	
	links	rechts
80°C	10.95	11.07
40°C	9.73	9.84
-5°C+u.Z.	10.47	10.58

(308.8)  
-310.0-  
(311.2)

52  
T1-23,00  
A-2-T-2019.1  
VH

Lastfall	Durchhang [m]	
	links	rechts
80°C	9.83	9.83
40°C	8.73	8.73
-5°C+u.Z.	9.74	9.74

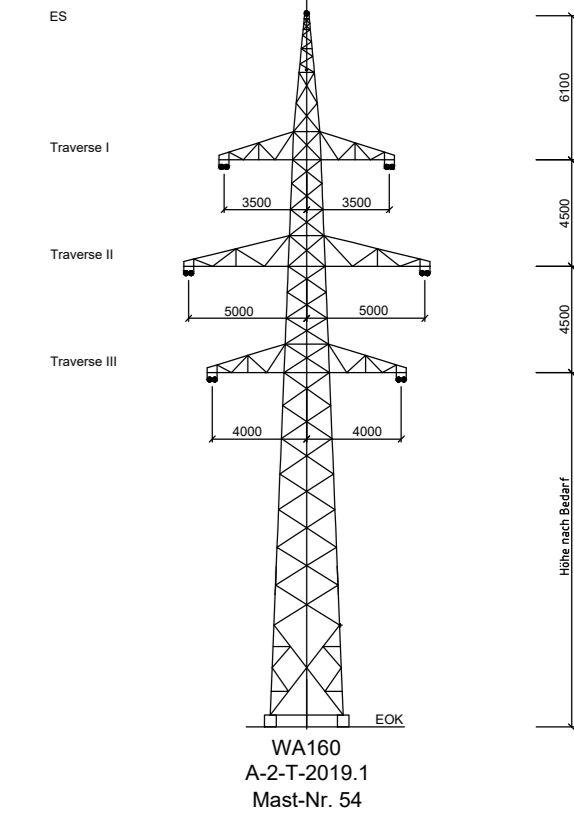
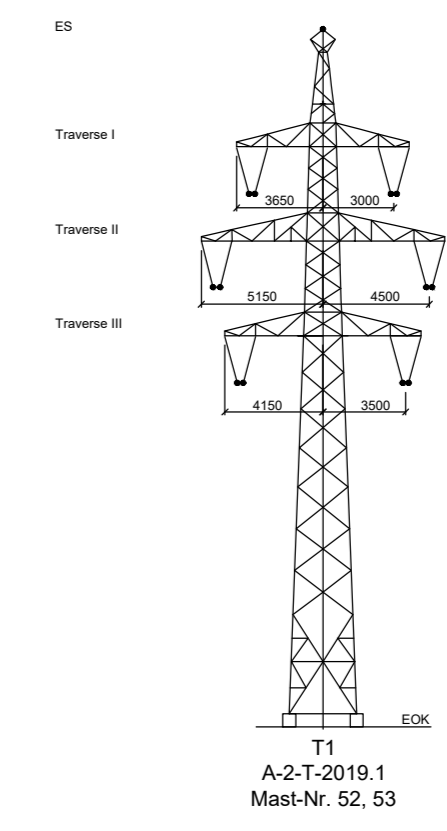
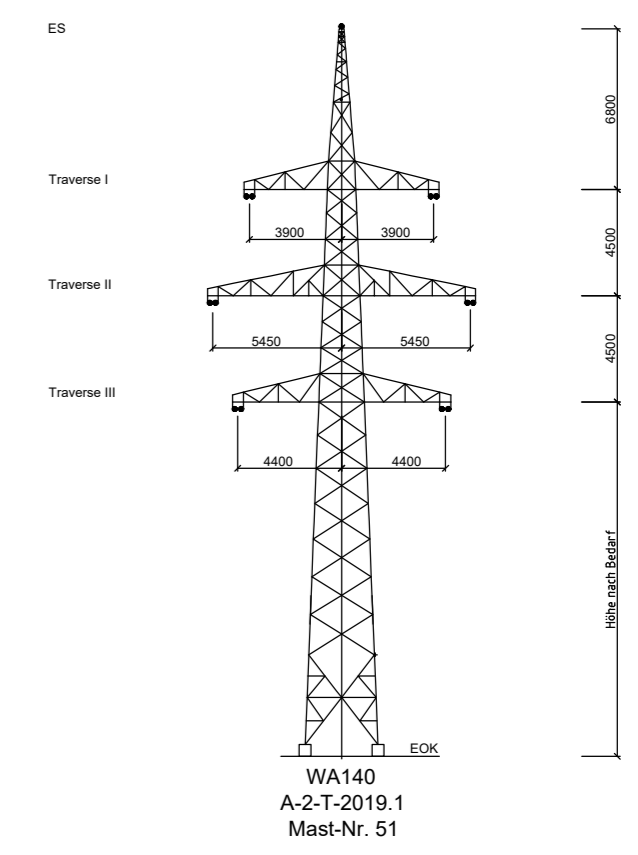
-293.0-

53  
T1-23,00  
A-2-T-2019.1  
VH

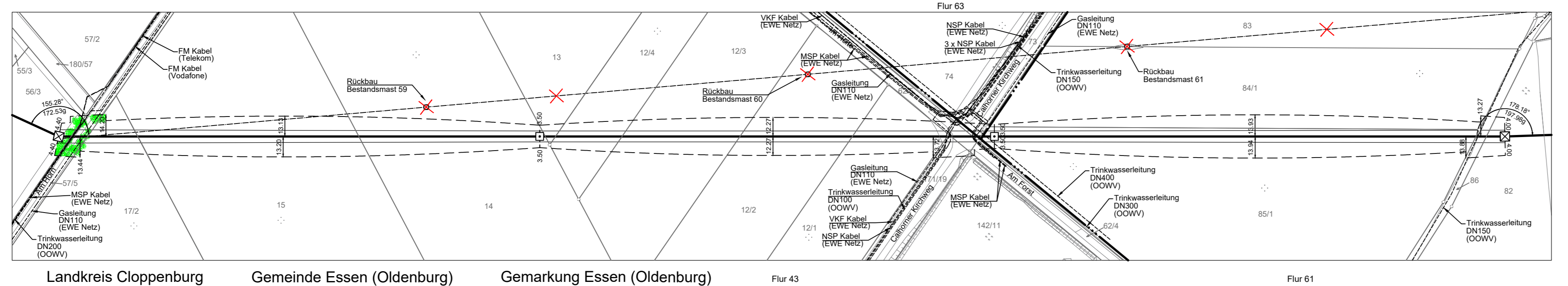
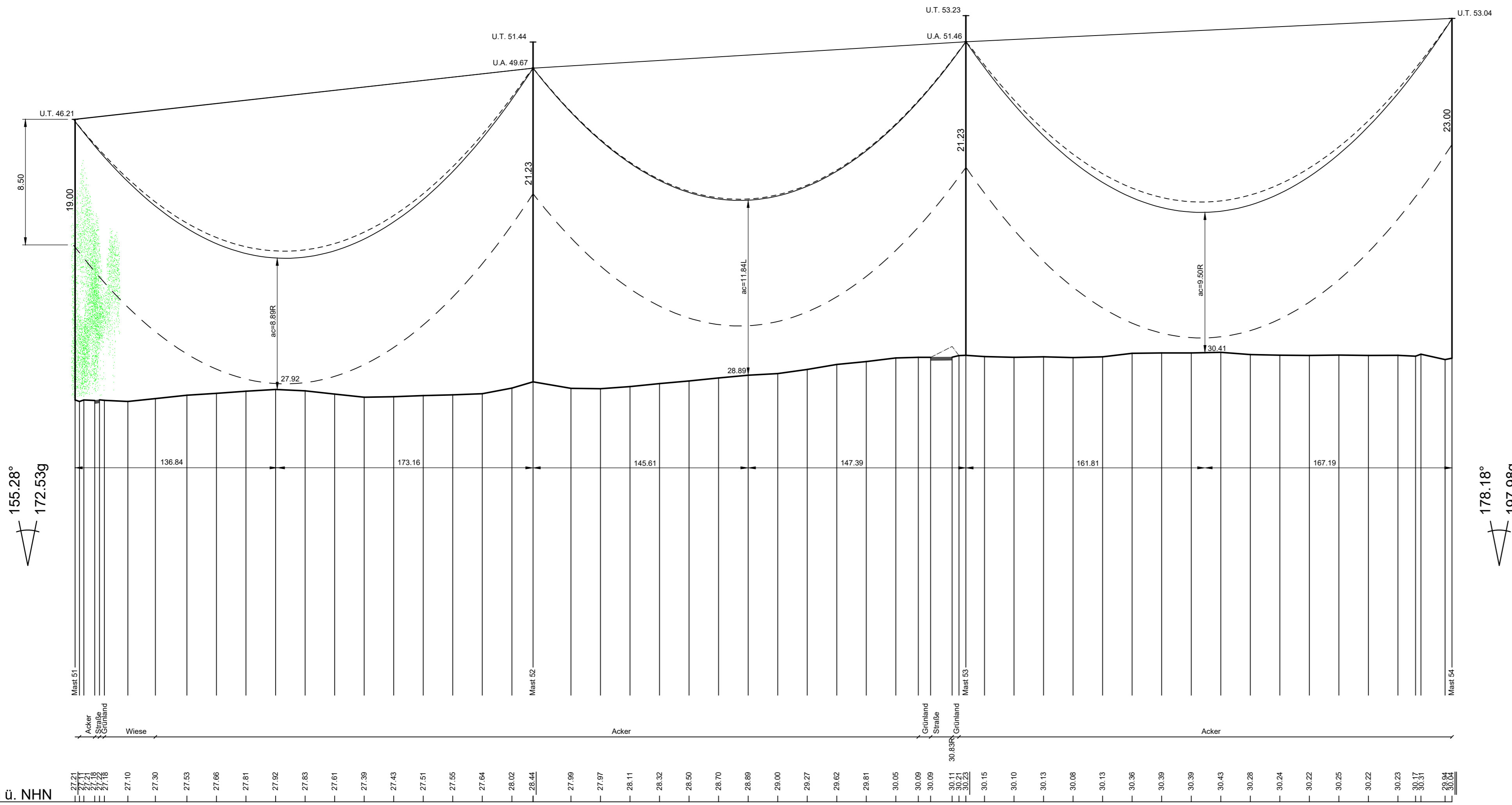
Lastfall	Durchhang [m]	
	links	rechts
80°C	12.33	12.33
40°C	10.99	10.99
-5°C+u.Z.	11.61	11.63

(328.9)  
-329.0-  
(329.1)

54  
WA160-23,00  
A-2-T-2019.1  
DA/



Vegetationspunkte mit Sekelabstand < 4.00 m  
Vegetationspunkte mit Sekelabstand > 4.00 m



**avacon**

Anlage 8.1

110-kV-Leitung  
Dinklage - Essen  
LH-14-087

Längenprofil  
Mast-Nr. 51 - Mast-Nr. 54

Errichtungsvorschrift	: 0210/DIN EN 50341-2-4: 04/2016, Eiszone 2, Windzone 2
Gestänge	: A-2-T-2019.1
Beseilung	: 2x3x2 382-AL1/49-ST1A SIGMA MZ=46.0 N/mm <sup>2</sup>
Leiterseil	: 2x3x2 382-AL1/49-ST1A SIGMA MZ=46.0 N/mm <sup>2</sup>
Erdsseil	:
Luftkabel/sonstige Belegung	: 1x1 264-AL3/24-A20SA SIGMA MZ=44.0 N/mm <sup>2</sup>
Ketten	: DA=2.80m (60 kg); VH=1.77m (32 kg)
Seitliche Überhöhung	: 15m rechts ..... oder links ..... aufgenommen

Quellvermerk: Auszug aus den Geobasisdaten der Niedersächsischen Vermessungs- und Katasterverwaltung © 2018 / 2020 (Flurbereinigung ab Flur 61)

Planfeststellungsunterlagen		Satzungsgemäß ausgelegt in der Zeit vom ... bis ...	
Aufgestellt	Helmstedt, 31.01.2022	Zeit und Ort der Auslegung sind vor Auslegung ortsüblich bekannt gemacht worden	
Firma	<b>SPiE</b>	Gemeinde: .....	
Maßstab:	Länge 1 : 2000 Höhe 1 : 200	Dienststempel/Unterschrift .....	
Einheit: Meter		Planfeststellungsbehörde .....	
Datum		Name	
Bearb. 10.03.2021		Blanke	
Gepr. 10.03.2021		Schaper	
Zustand		Gültig	
Org.-Einheit		-	
<b>avacon</b>			
Zust.	Änderung	Datum	Name