

35  
WA120-17,00  
A-2-T-2019.1  
/DA

Lastfall	Durchhang [m]	
	links	rechts
80°C	8.41 *	8.22 *
40°C	7.34	7.18
-5°C+u.Z.	7.62 *	7.46 *

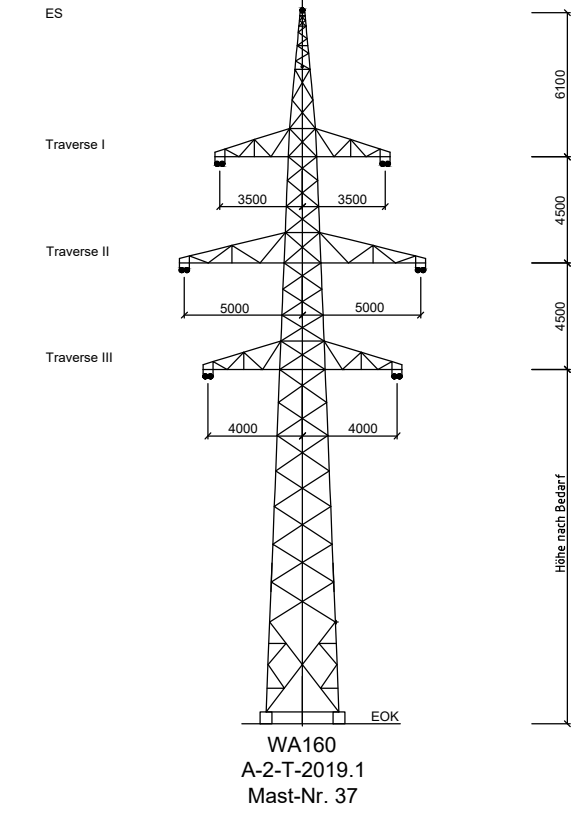
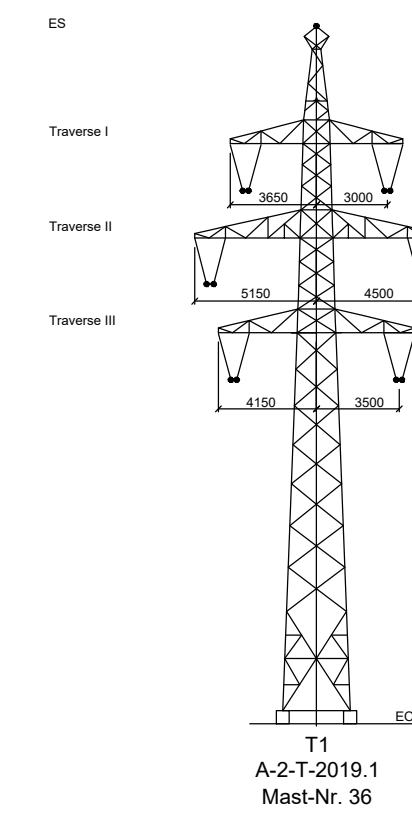
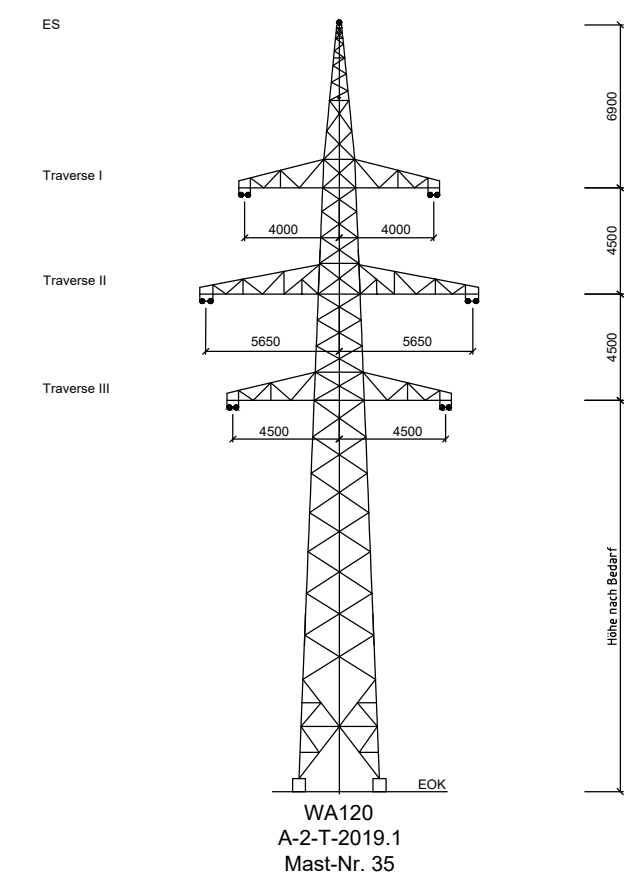
(267.0)  
-265.0-  
(263.0)

36  
T1-23,00  
A-2-T-2019.1  
VH


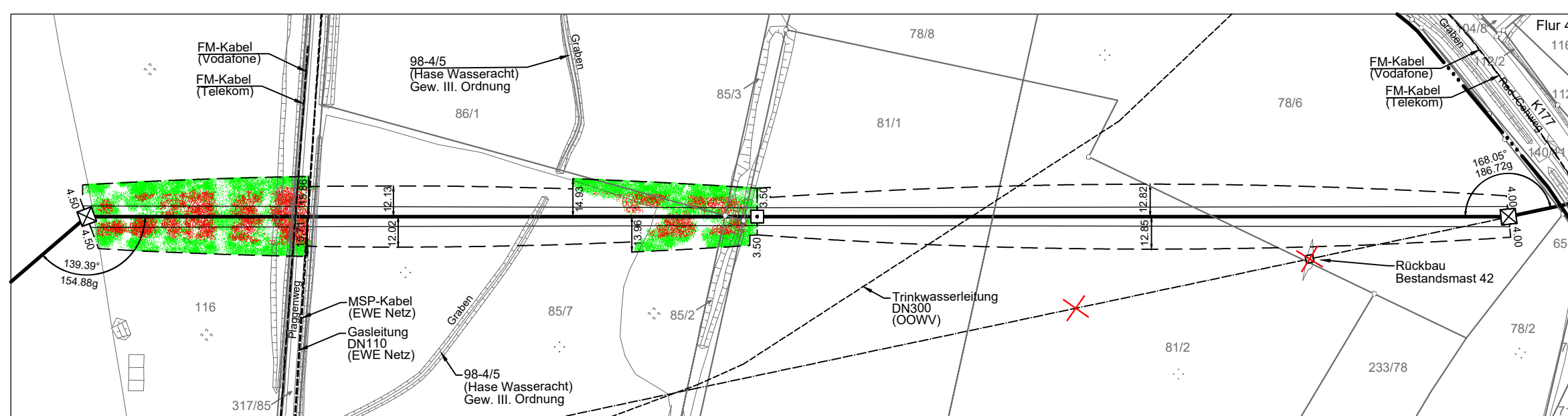
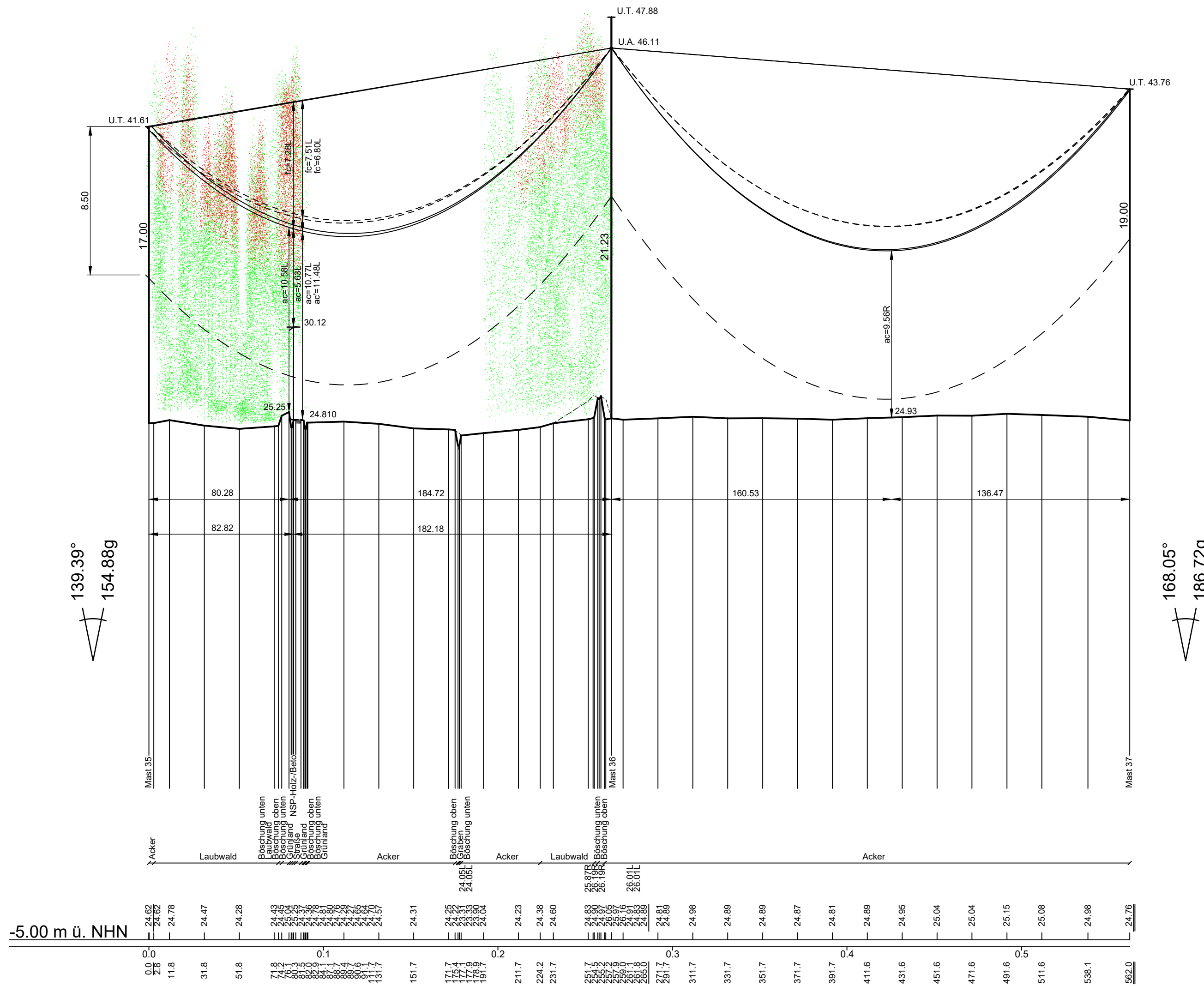
Lastfall	Durchhang [m]	
	links	rechts
80°C	10.35 *	10.42 *
40°C	9.07	9.12
-5°C+u.Z.	9.00 *	9.02 *

(296.5)  
-297.0-  
(297.5)

37  
WA160-19,00  
A-2-T-2019.1  
DA/



Vegetationspunkte mit Seilabstand < 4.00 m  
Vegetationspunkte mit Seilabstand > 4.00 m



avacon

Anlage 8.1

110-kV-Leitung  
Dinklage - Essen  
LH-14-087

Längenprofil  
Mast-Nr. 35 - Mast-Nr. 37

Erichtungsvorschrift	: 0210/DIN EN 50341-2-4: 04/2016, Eiszone 2, Windzone 2
Gestänge	: A-2-T-2019.1
Beseilung	: 2x3x2 382-AL1/49-ST1A SIGMA MZ=46.0 N/mm <sup>2</sup>
Leiteseil	: 2x3x2 382-AL1/49-ST1A SIGMA MZ=46.0 N/mm <sup>2</sup>
Erdseil	:
Luftkabel/sonstige Belegung	: 1x1 264-AL3/24-A20SA SIGMA MZ=44.0 N/mm <sup>2</sup>
Ketten	: DA=2.80m (60 kg); VH=1.77m (32 kg)
Seitliche Überhöhung	: 15m rechts ----- oder links ----- aufgenommen

Quellvermerk: Auszug aus den Geobasisdaten der Niedersächsischen Vermessungs- und Katasterverwaltung  
© 2018

Planfeststellungsunterlage			Satzungsgemäß ausgelegt in der Zeit	
Aufgestellt Helmstedt, i.V. Bohnis			vom ..... bis .....	
31.01.2022			Zeit und Ort der Auslegung sind vor Auslegung ortsüblich bekannt gemacht worden	
i.V. Bohnis			Gemeinde: .....	
i.A. Ulrich Herrmann			Dienstesiegel/Unterschrift .....	
Firma SPiE			Planfeststellungsbehörde	
Maßstab: Länge 1 : 2000 Höhe 1 : 200			Einheit: Meter	
Datum			Name	
Bearb. 10.03.2021			Blanke	
Gepr. 10.03.2021			Schaper	
Zustand			Gültig	
Org.-Einheit			-	
Zust. Änderung Datum Name			Blatt: 15 / 24	