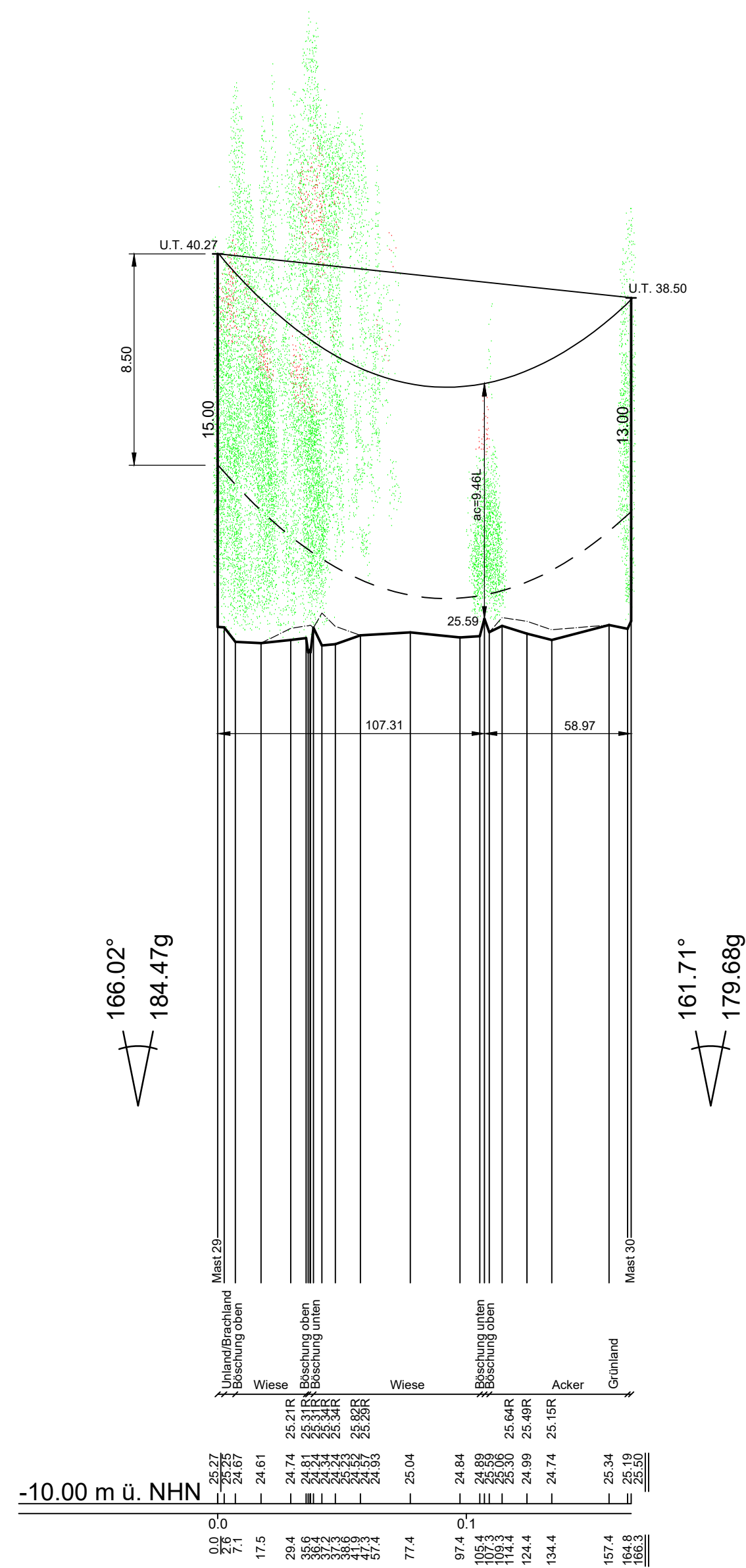


29
WA160-15,00
A-2-T-2019.1
/DA

Lastfall	Durchhang [m]	
	links	rechts
80°C	4.44	4.42
40°C	3.58	3.57
-5°C+u.Z.	-	-

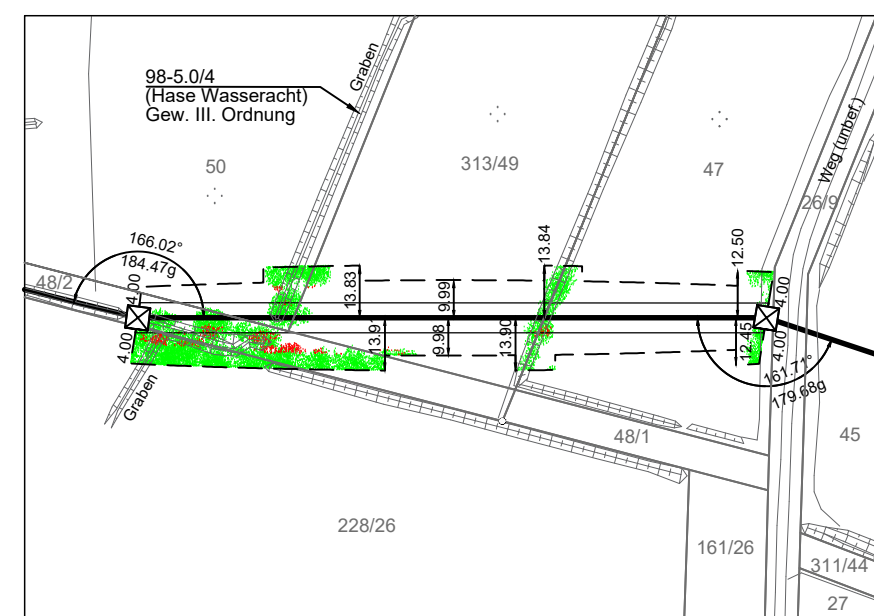
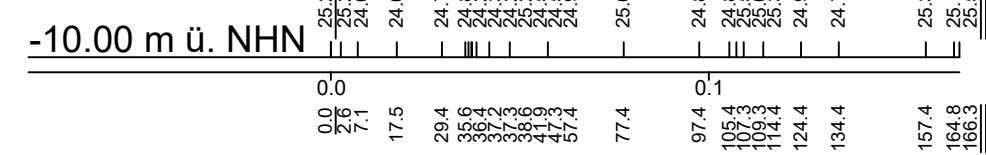
30
WA160-13,00
A-2-T-2019.1
DA/

(166.5)
-166.3-
(166.1)

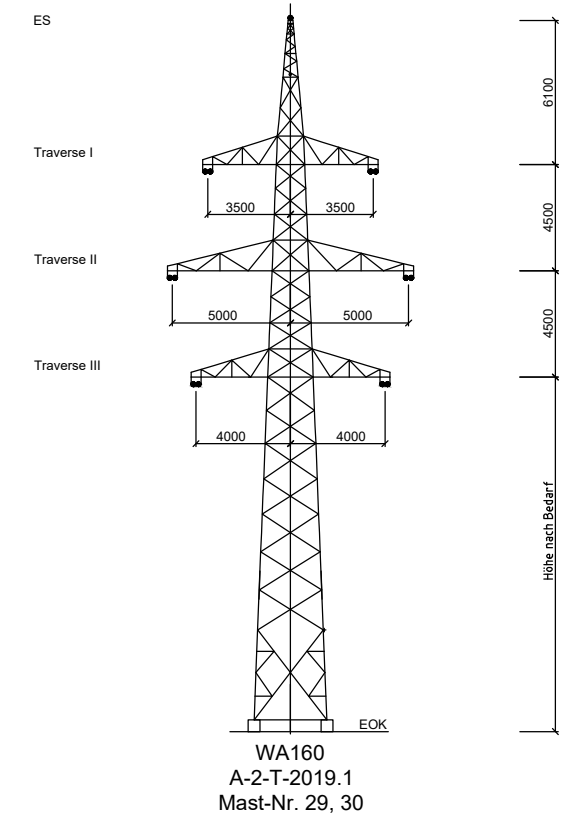


166.02°
184.47g

161.71°
179.68g



Landkreis Cloppenburg
Gemeinde Essen (Oldenburg)
Gemarkung Essen (Oldenburg)
Flur 49



Vegetationspunkte mit Selbststand < 4.00 m
Vegetationspunkte mit Selbststand ≥ 4.00 m

avacon

Anlage 8.1

110-kV-Leitung
Dinklage - Essen
LH-14-087

Längenprofil
Mast-Nr. 29 - Mast-Nr. 30

Errichtungsvorschrift	: 0210/DIN EN 50341-2-4: 04/2016, Eiszone 2, Windzone 2
Gestänge	: A-2-T-2019.1
Beseilung	: 2x3x2 382-AL1/49-ST1A SIGMA MZ=46.0 N/mm ²
Leitersel	: 1x1 264-AL3/24-A20SA SIGMA MZ=44.0 N/mm ²
Erdseil	:
Luftkabel/ sonstige Belegung	: DA=2.80m (60 kg)
Ketten	: 15m rechts ----- oder links ----- aufgenommen

Quellvermerk: Auszug aus den Geobasisdaten der Niedersächsischen Vermessungs- und Katasterverwaltung
© 2018 LBLN

Planfeststellungsunterlage			Satzungsgemäß ausgelegen in der Zeit vom bis
Aufgestellt Heimstedt	31.01.2022		Zeit und Ort der Auslegung sind vor Auslegung ortsüblich bekannt gemacht worden
<i>(Signature)</i> I.V. Bohms	<i>(Signature)</i> I.A. Ulrich Herrmann		Gemeinde:
Firma SPiE	Maßstab: Länge 1 : 2000 Höhe 1 : 200	Einheit: Meter	Dienstsiegel/Unterschrift
	Datum	Name	Planfeststellungsbehörde
	Bearb. 10.03.2021	Blanke	
	Gepr. 10.03.2021	Schaper	
	Zustand	Gültig	
	Org.-Einheit	-	
avacon			
Zust.	Änderung	Datum	Name
			Blatt: 12 / 24