

27  
WA160-17,00  
A-2-T-2019.1  
/DA

Lastfall	Durchhang [m]	
	links	rechts
80°C	6.88*	6.88*
40°C	5.74	5.75
-5°C+u.Z.	5.43*	5.44*

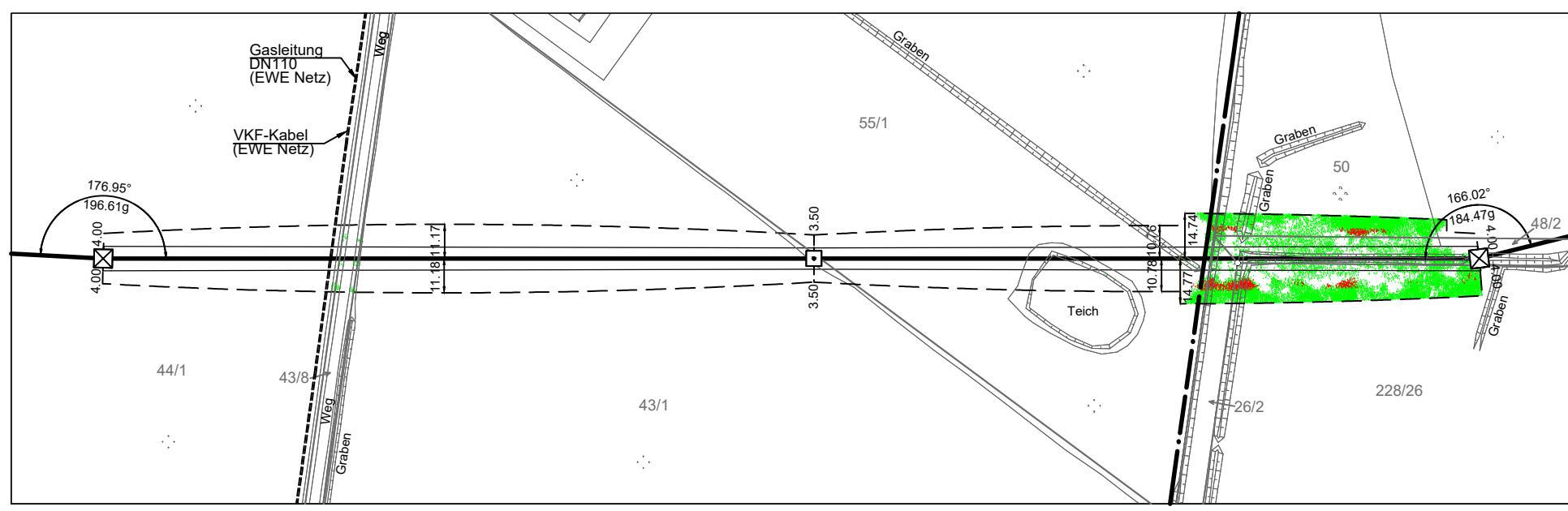
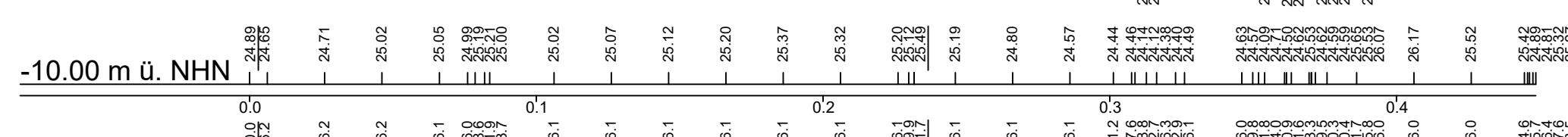
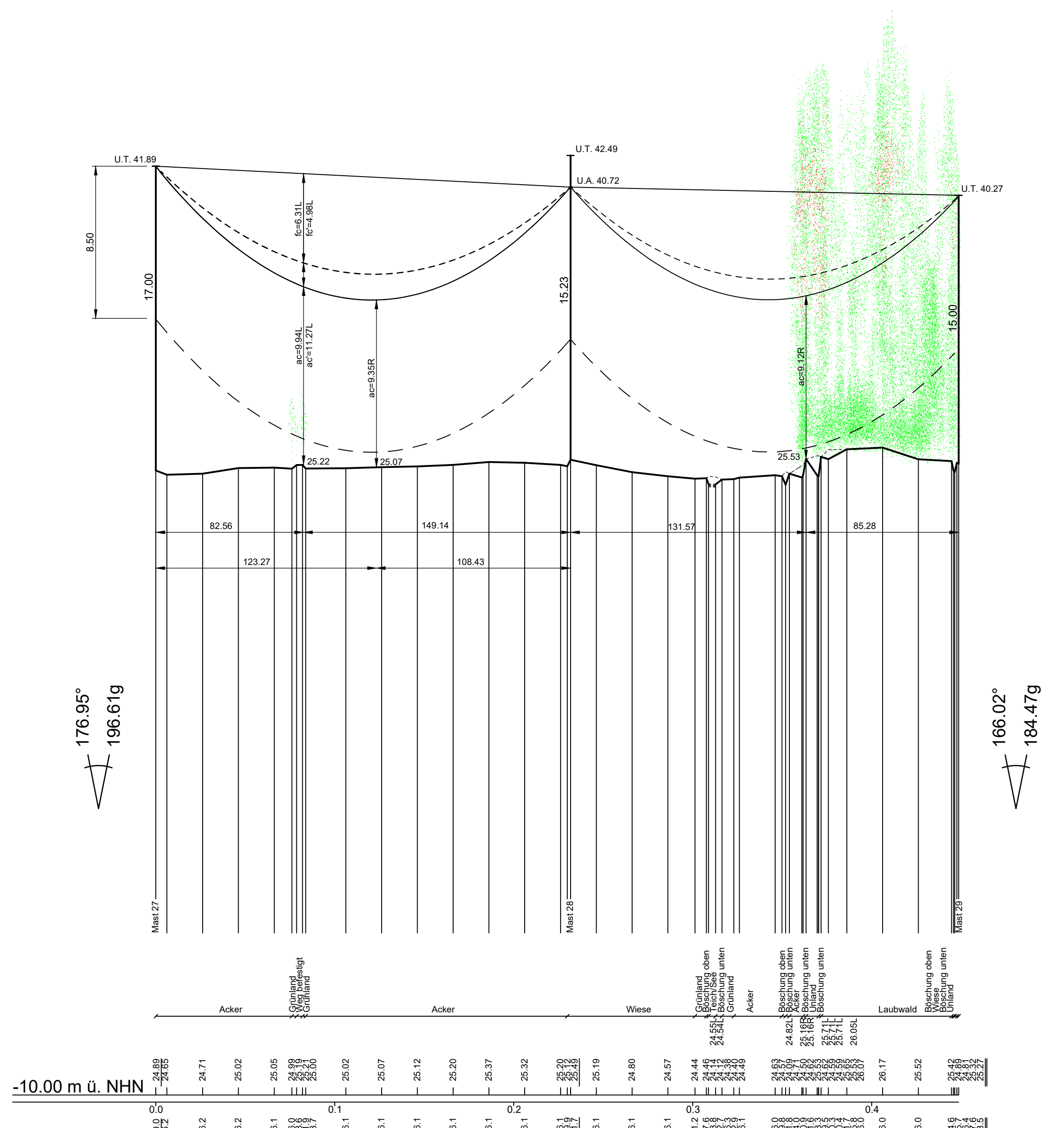
(231.6)  
-231.7-  
(231.8)

28  
T1-17,00  
A-2-T-2019.1  
/VH

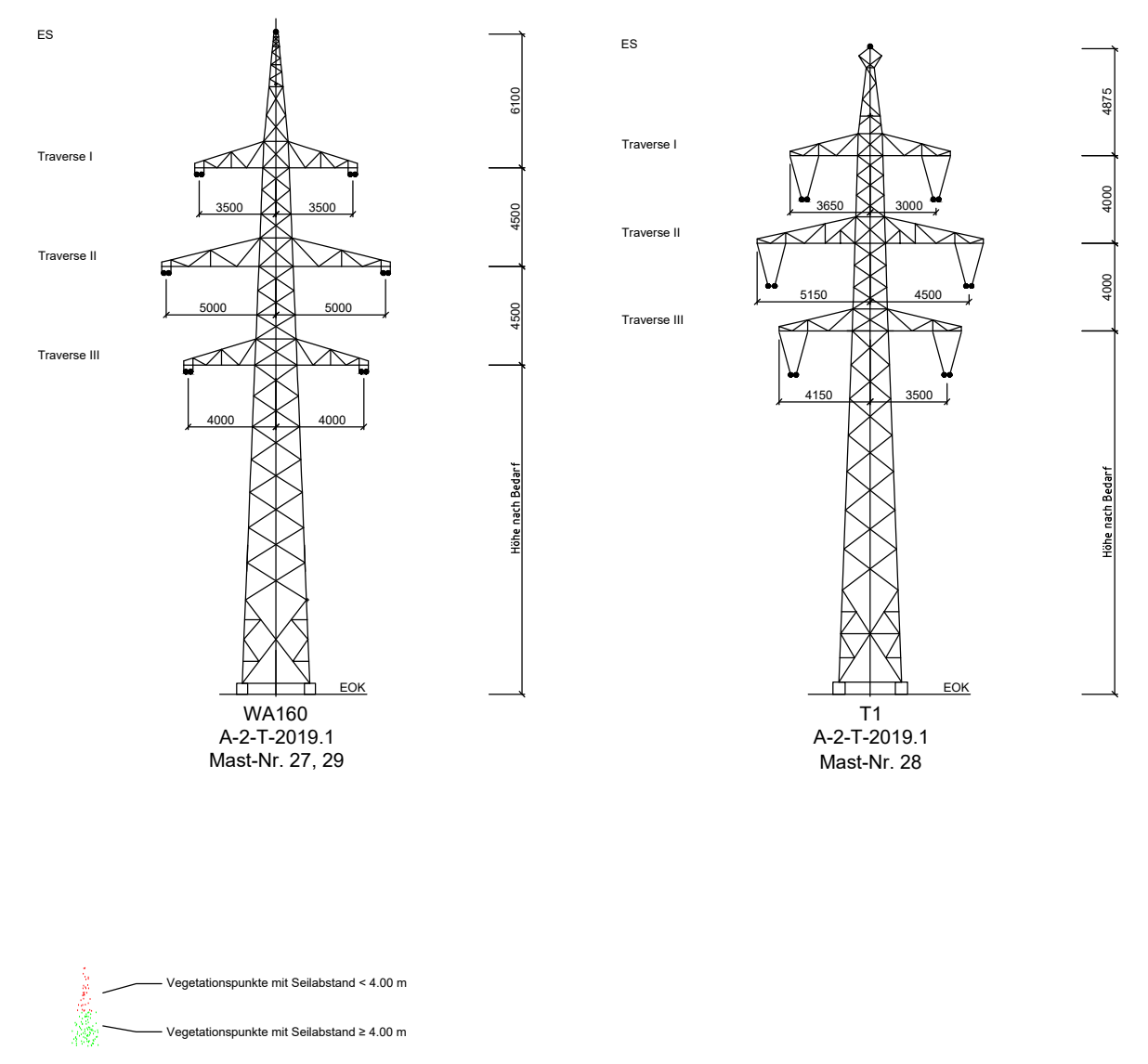
Lastfall	Durchhang [m]	
	links	rechts
80°C	6.02	6.07*
40°C	5.02	5.06
-5°C+u.Z.	4.87	4.91*

(216.2)  
-216.9-  
(217.5)

29  
WA160-15,00  
A-2-T-2019.1  
/DA



Landkreis Vechta    Stadt Dinklage    Gemarkung Dinklage    Flur 4    Landkreis Cloppenburg  
Gemeinde Essen (Oldenburg)  
Gemarkung Essen (Oldenburg)  
Flur 49



**avacon**

Anlage 8.1

110-kV-Leitung  
Dinklage - Essen  
LH-14-087

Längenprofil  
Mast-Nr. 27 - Mast-Nr. 29

Errichtungsvorschrift	: 0210/DIN EN 50341-2-4: 04/2016, Eiszone 2, Windzone 2
Gestänge	: A-2-T-2019.1
Beseilung	
Leiteseil	: 2x3x2 382-AL 1/49-ST1A SIGMA MZ=46.0 N/mm <sup>2</sup>
Erdseil	:
Luftkabel/ sonstige Belegung	: 1x1 264-AL3/24-A20SA SIGMA MZ=44.0 N/mm <sup>2</sup>
Ketten	: DA=2.80m (60 kg); VH=1.77m (32kg)
Seitliche Überhöhung	: 15m rechts ----- oder links ----- aufgenommen

Quellvermerk: Auszug aus den Geobasisdaten der Niedersächsischen Vermessungs- und Katasterverwaltung  
© 2018 LBLN

Planfeststellungsunterlage			Satzungsgemäß ausgelegen in der Zeit vom ..... bis .....	
Aufgestellt Heimstedt, .....			Zeit und Ort der Auslegung sind vor Auslegung ortsüblich bekannt gemacht worden	
..... 31.01.2022 .....			Gemeinde: .....	
..... I.V. Bohms .....			..... I.A. Ulrich Herrmann .....	
Firma	Maßstab:	Einheit:	Dienstesiegel/Unterschrift .....	
<b>SPiE</b>	Länge 1 : 2000	Meter	Planfeststellungsbehörde	
	Höhe 1 : 200			
	Datum	Name		
	Bearb. 10.03.2021	Blanke		
	Gepr. 10.03.2021	Schaper		
	Zustand	Gültig		
	Org.-Einheit	-		
<b>avacon</b>				
Zust.	Änderung	Datum	Name	Blatt: 11 / 24