

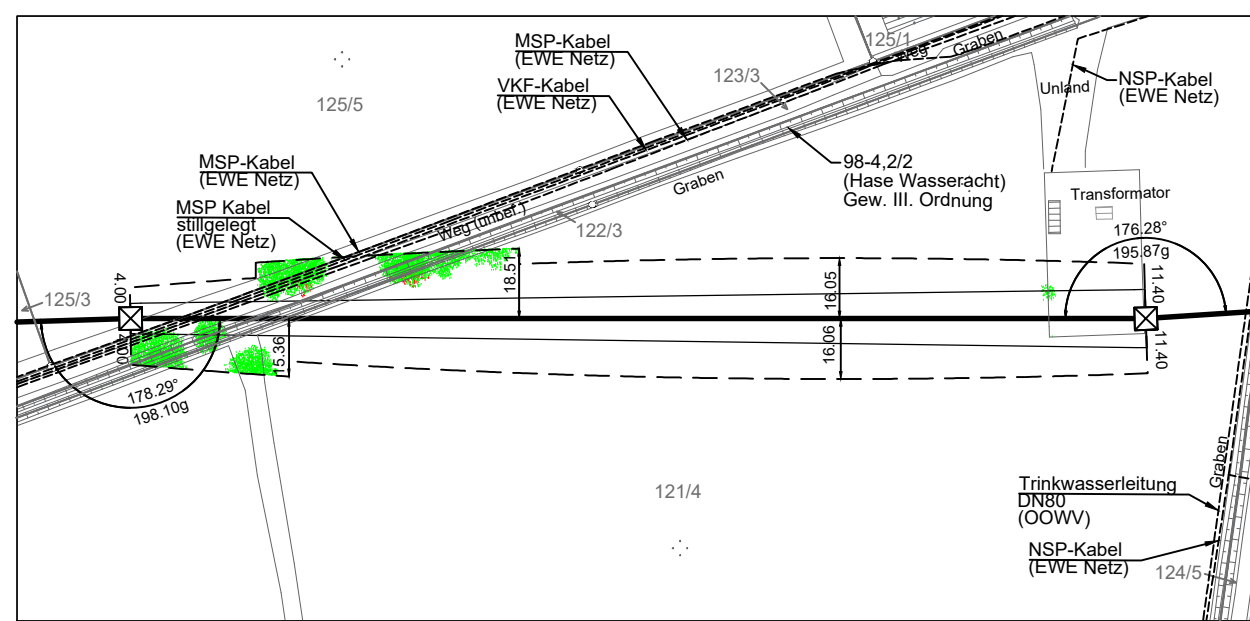
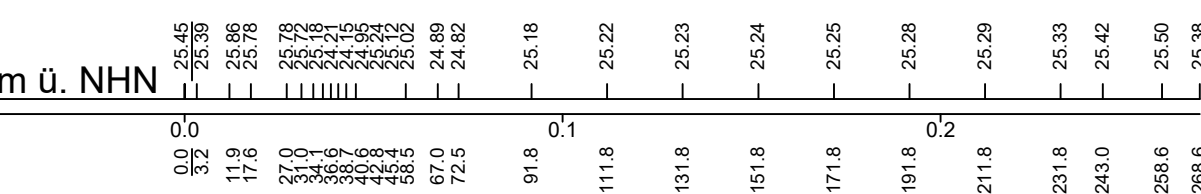
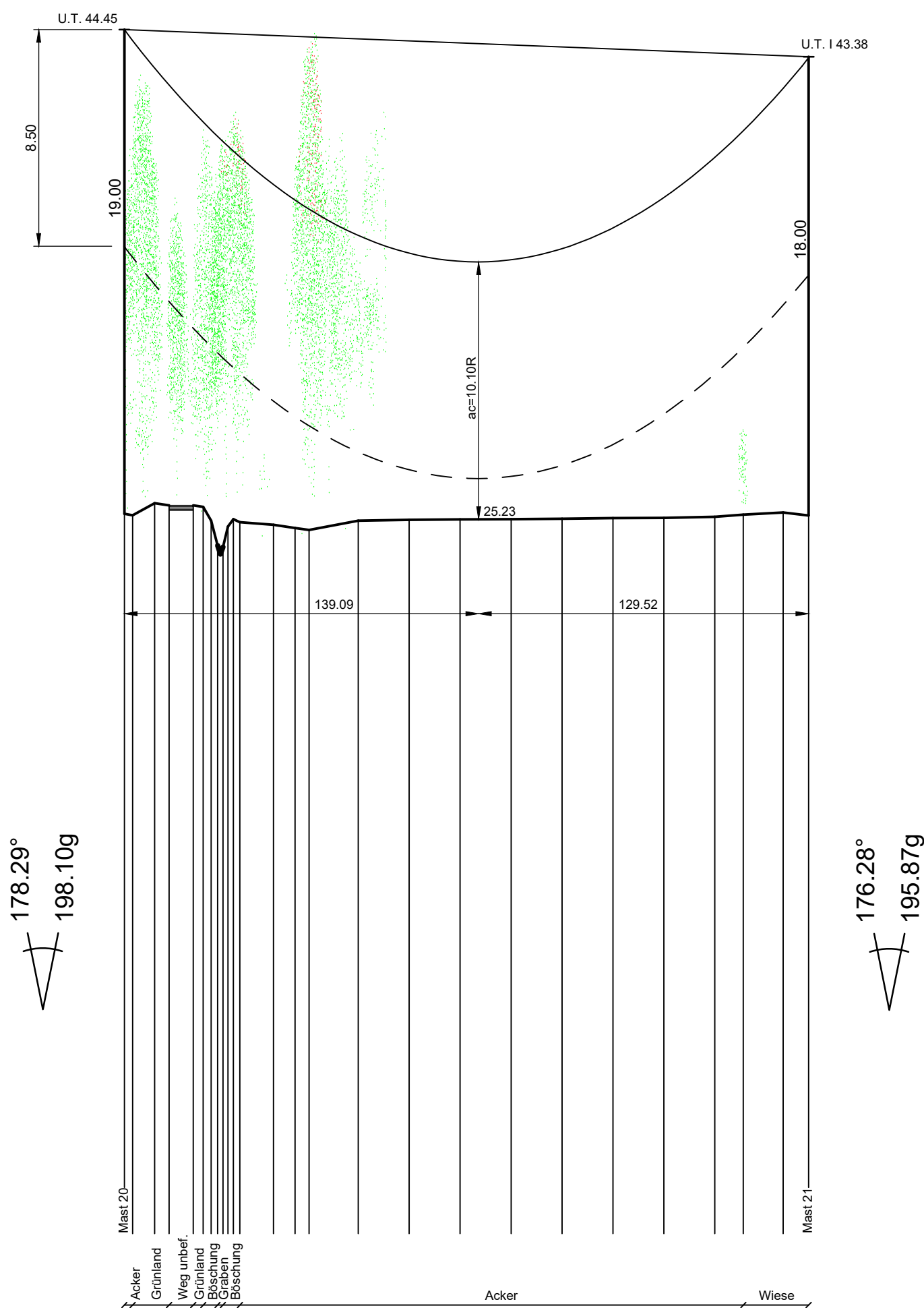
20
WA160-19,00
A-2-T-2019.1
/DA

Lastfall	Durchhang [m]	
	links	rechts
80°C	8.55	8.57*
40°C	7.40	7.42
-5°C+u.Z.	-	-

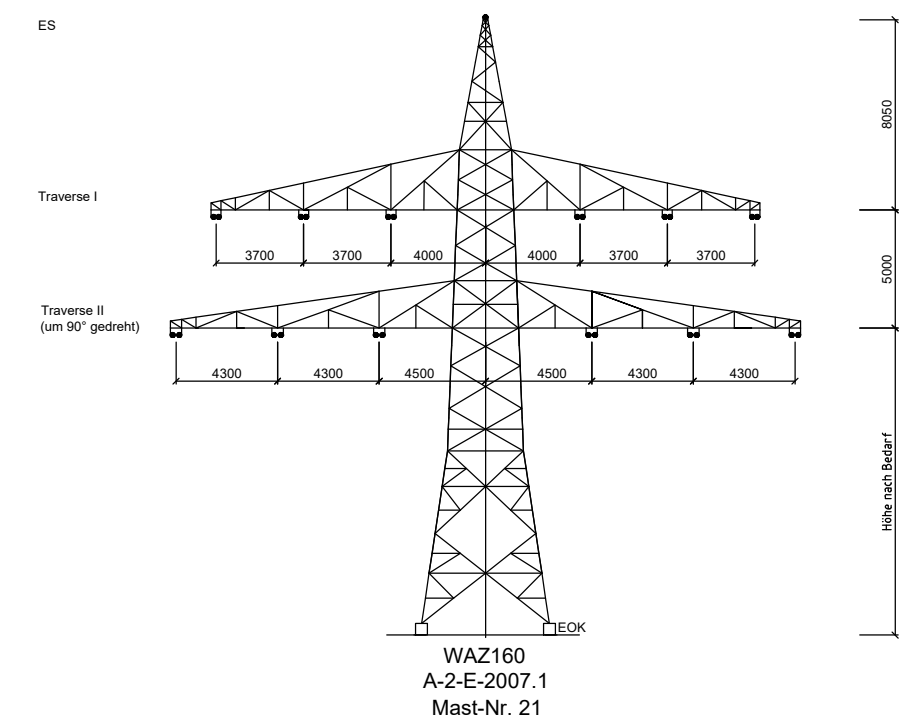
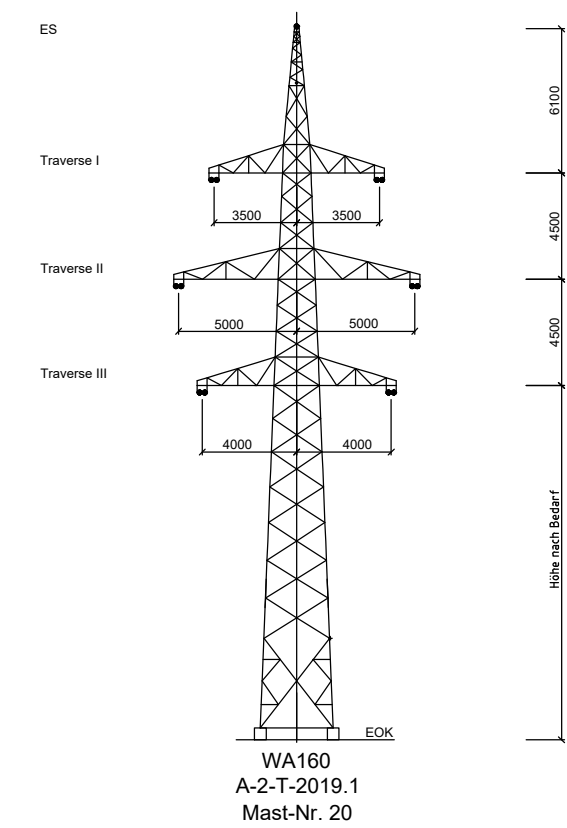
*dargestellte Seilkurve

21
WAZ160-18,00-13,00
A-2-E-2007.1
DA/

(268.4)
-268.6-
(269.0)



Landkreis Vechta Stadt Dinklage Gemarkung Dinklage Flur 4



Vegetationspunkte mit Seilabstand < 4.00 m
Vegetationspunkte mit Seilabstand ≥ 4.00 m

avacon

Anlage 8.1

110-kV-Leitung Dinklage - Essen LH-14-087

Längenprofil Mast-Nr. 20 - Mast-Nr. 21

Erichtungsvorschrift	: 0210/DIN EN 50341-2-4: 04/2016, Eiszone 2, Windzone 2
Gestänge	: A-2-T-2019.1; A-2-E-2007.1
Beseilung	: 2x3x2 382-AL1/49-ST1A SIGMA MZ=46.0 N/mm ²
Leitersail	: 2x3x2 382-AL1/49-ST1A SIGMA MZ=46.0 N/mm ²
Erdseil	:
Luftkabel/ sonstige Belegung	: 1x1 264-AL3/24-A20SA SIGMA MZ=44.0 N/mm ²
Ketten	: DA=2.80m (60 kg)
Seitliche Überhöhung	: 15m rechts ----- oder links ----- aufgenommen

Quellvermerk: Auszug aus den Geobasisdaten der Niedersächsischen Vermessungs- und Katasterverwaltung
© 2018 LBLIN

Planfeststellungsunterlage		Satzungsgemäß ausgelegt in der Zeit vom bis
Aufgestellt Helmnstedt, <i>(Signature)</i> I.V. Bohms	31.01.2022 <i>(Signature)</i> I.A. Ulrich Herrmann	Zeit und Ort der Auslegung sind vor Auslegung ortsüblich bekannt gemacht worden Gemeinde:
Firma SPiE	Maßstab: Länge 1 : 2000 Höhe 1 : 200	Einheit: Meter Planfeststellungsbehörde
	Datum	Name
	Bearb. 09.03.2021	Blanke
	Gepr. 09.03.2021	Schaper
	Zustand	Gültig
	Org.-Einheit	-
avacon		
Zust.	Änderung	Datum Name Blatt: 8 / 24