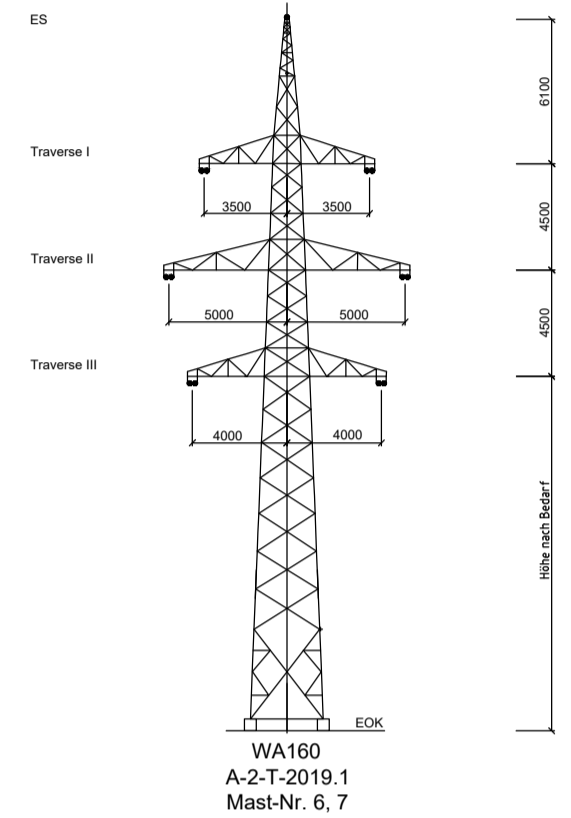
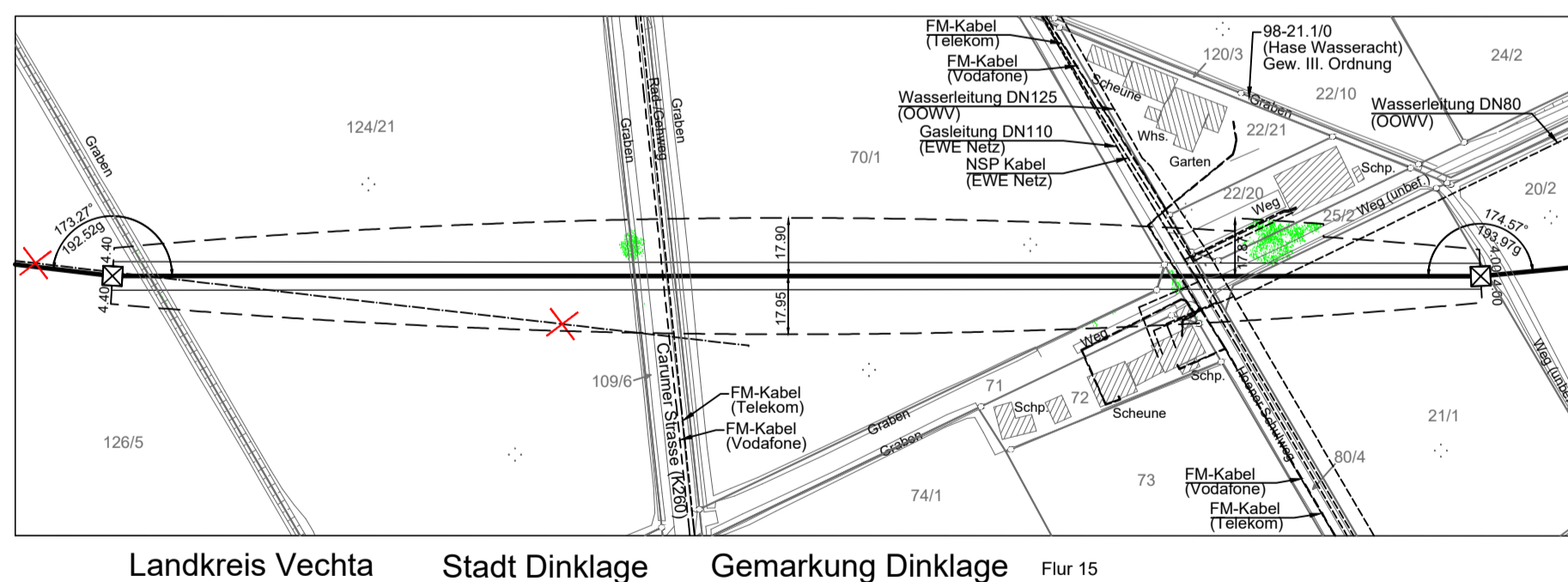
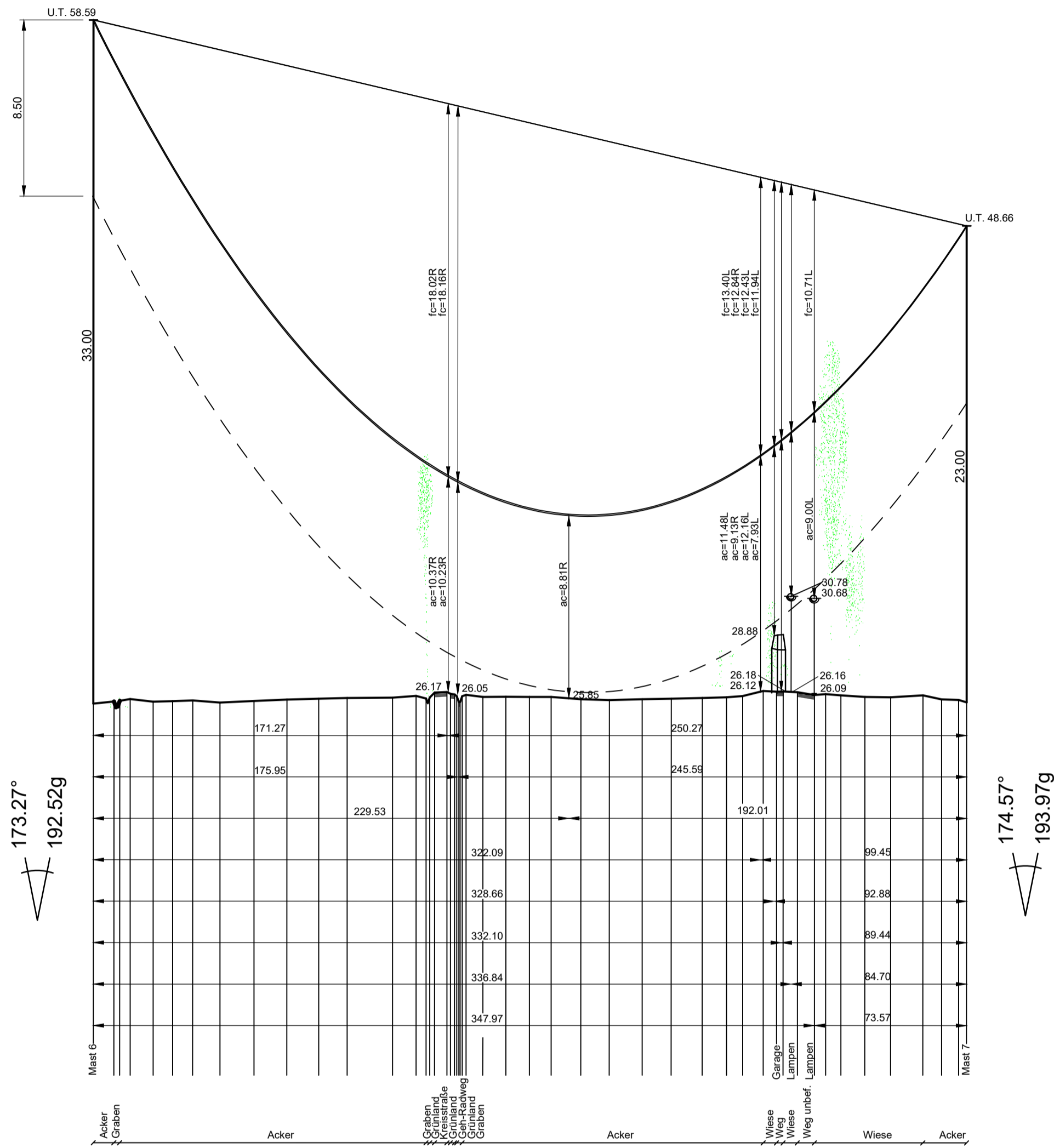


6
WA160-33,00
A-2-T-2019.1
/DA

Lastfall	Durchhang [m]	
	links	rechts
80°C	18.59	18.66
40°C	17.25	17.32
-5°C+u.Z.	-	-

(421.0)
-421.5-
(422.1)

7
WA160-23,00
A-2-T-2019.1
DA/



Vegetationspunkte mit Seilabstand < 4.00 m
Vegetationspunkte mit Seilabstand ≥ 4.00 m

avacon

Anlage 8.1

110-kV-Leitung Dinklage - Essen LH-14-087

Längenprofil Mast-Nr. 6 - Mast-Nr. 7

Errichtungsvorschrift	: 0210/DIN EN 50341-2-4: 04/2016, Eiszone 2, Windzone 2
Gestänge	: A-2-T-2019.1
Beseilung	
Leitersseil	: 2x3x2 382-AL 1/49-ST1A SIGMA MZ=46.0 N/mm ²
Erdseil	:
Luftkabel/ sonstige Belegung	: 1x1 264-AL3/24-A20SA SIGMA MZ=44.0 N/mm ²
Ketten	: DA=2.80m (60 kg)
Seitliche Überhöhung	: 15m rechts ----- oder links ----- aufgenommen

Quellvermerk: Auszug aus den Geobasisdaten der Niedersächsischen Vermessungs- und Katasterverwaltung
© 2018 LBN

Planfeststellungsunterlage		Satzungsgemäß auslegen in der Zeit vom bis
Aufgestellt Helmstedt, <i>[Signature]</i> I.V. Bohms	31.01.2022 <i>[Signature]</i> I.A. Ulrich Herrmann	Zeit und Ort der Auslegung sind vor Auslegung ortsüblich bekannt gemacht worden Gemeinde:
Firma SPiE	Maßstab: Länge 1 : 2000 Höhe 1 : 200	Einheit: Meter Dienstseigel/Unterschrift
	Datum	Name
	Bearb. 09.03.2021	Blanke
	Gepr. 09.03.2021	Schaper
	Zustand	Gültig
	Org.-Einheit	-
avacon		Planfeststellungsbehörde
Zust.	Änderung	Datum
		Name
Blatt: 5 / 24		