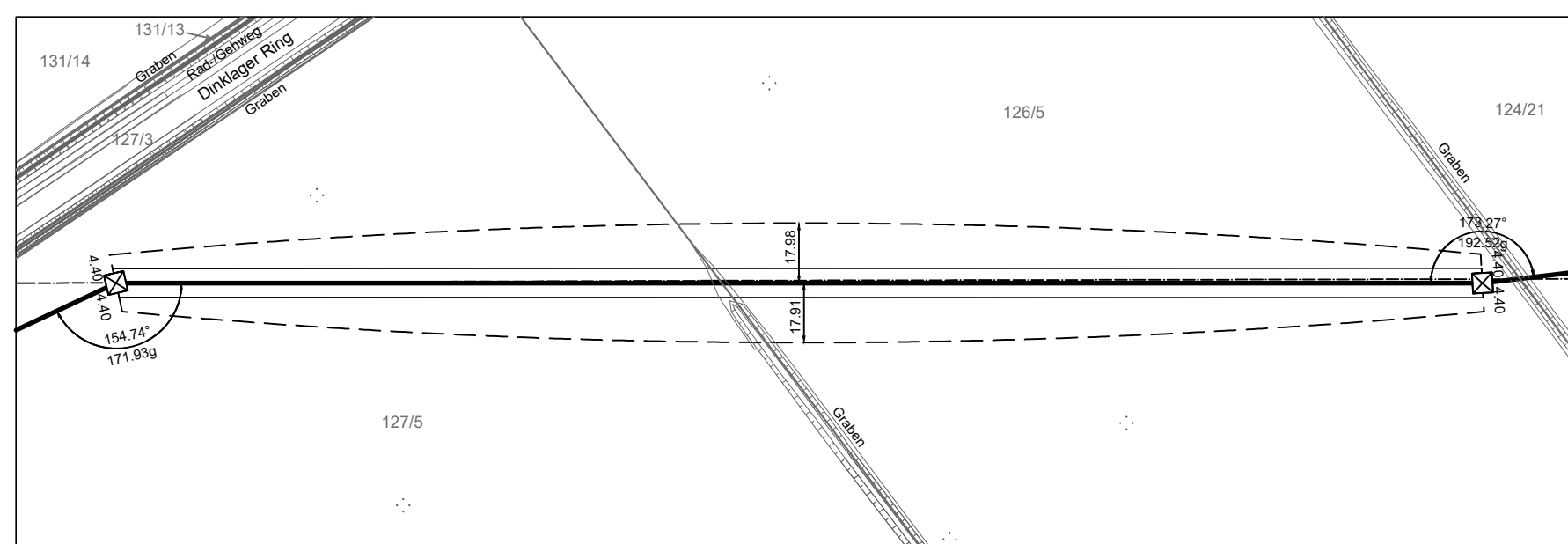
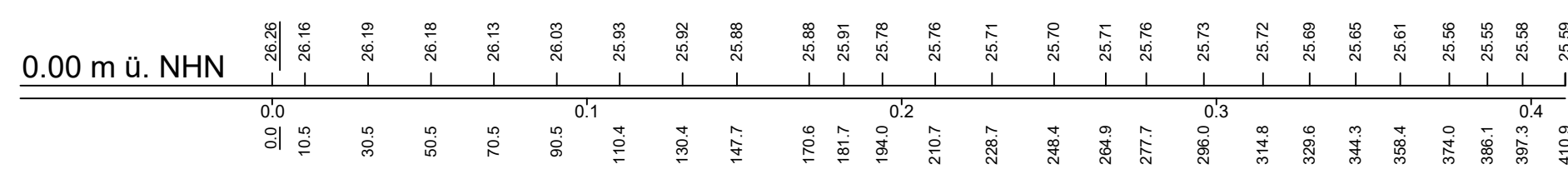
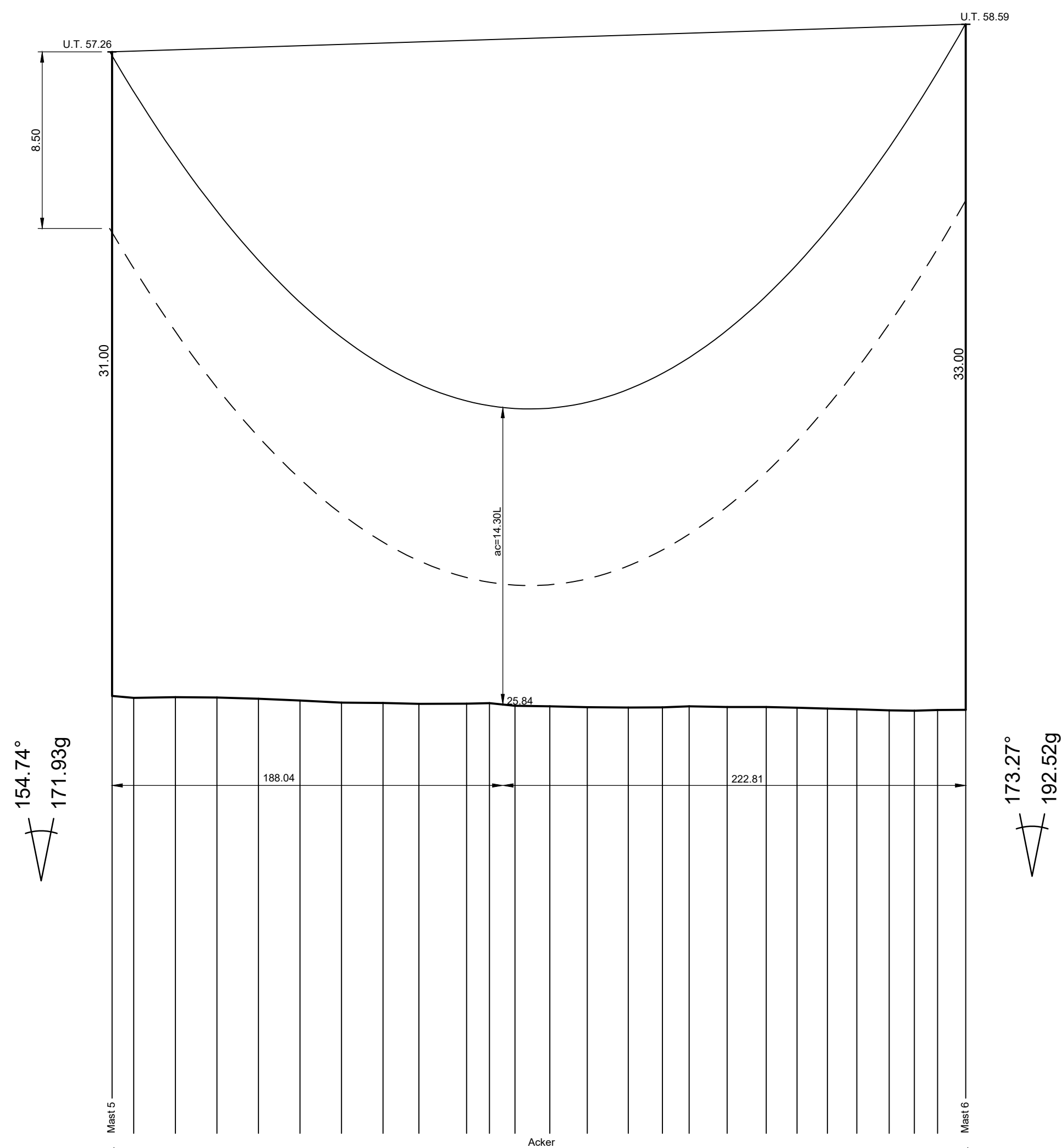


5  
WA140-31,00  
A-2-T-2019.1  
/DA

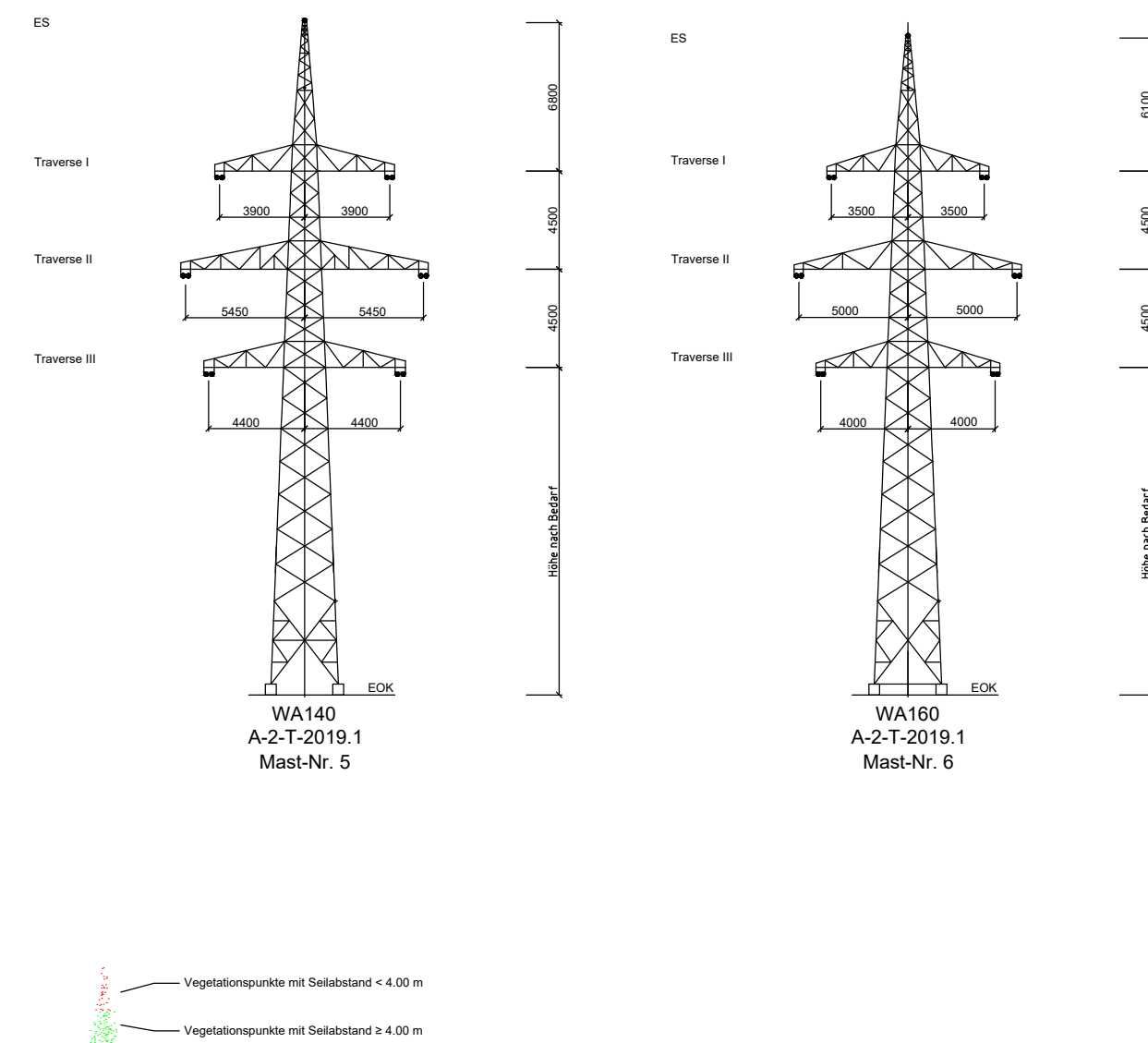

Lastfall	Durchhang [m]	
	links	rechts
80°C	17.85	17.74
40°C	16.51	16.41
-5°C+u.Z.	-	-

(411.7)  
-410.9-  
(410.0)

6  
WA160-33,00  
A-2-T-2019.1  
DA/



Landkreis Vechta Stadt Dinklage Gemarkung Dinklage Flur 15



**avacon**

Anlage 8.1

110-kV-Leitung  
Dinklage - Essen  
LH-14-087

Längenprofil  
Mast-Nr. 5 - Mast-Nr. 6

Erichtungsvorschrift	: 0210/DIN EN 50341-2-4: 04/2016, Eiszone 2, Windzone 2
Gestänge	: A-2-T-2019.1
Beseilung	: 2x3x2 382-AL1/49-ST1A SIGMA MZ=46.0 N/mm <sup>2</sup>
Leiterseil	: 1x1 264-AL3/24-A20SA SIGMA MZ=44.0 N/mm <sup>2</sup>
Erdseil	:
Luftkabel/ sonstige Belegung	: DA=2.80m (60 kg)
Ketten	: 15m rechts ----- oder links ----- aufgenommen
Seitliche Überhöhung	:

Quellvermerk: Auszug aus den Geobasisdaten der Niedersächsischen Vermessungs- und Katasterverwaltung  
© 2018 LBL/N

Planfeststellungsunterlage		Satzungsgemäß ausgelegt in der Zeit vom ..... bis .....	
Aufgestellt Heimstedt, ..... i.V. Bohms	31.01.2022 ..... i.A. Ulrich Herrmann	Zeit und Ort der Auslegung sind vor Auslegung ortsüblich bekannt gemacht worden Gemeinde: .....	
Firma <b>SPiE</b>	Maßstab: Länge 1 : 2000 Höhe 1 : 200	Einheit: Meter	Dienstsigel/Unterschrift .....
	Datum	Name	Planfeststellungsbehörde
	Bearb. 09.03.2021	Blanke	
	Gepr. 09.03.2021	Schaper	
	Zustand	Gültig	
	Org.-Einheit	-	
<b>avacon</b>			
Zust.	Änderung	Datum	Name
			Blatt: 4 / 24