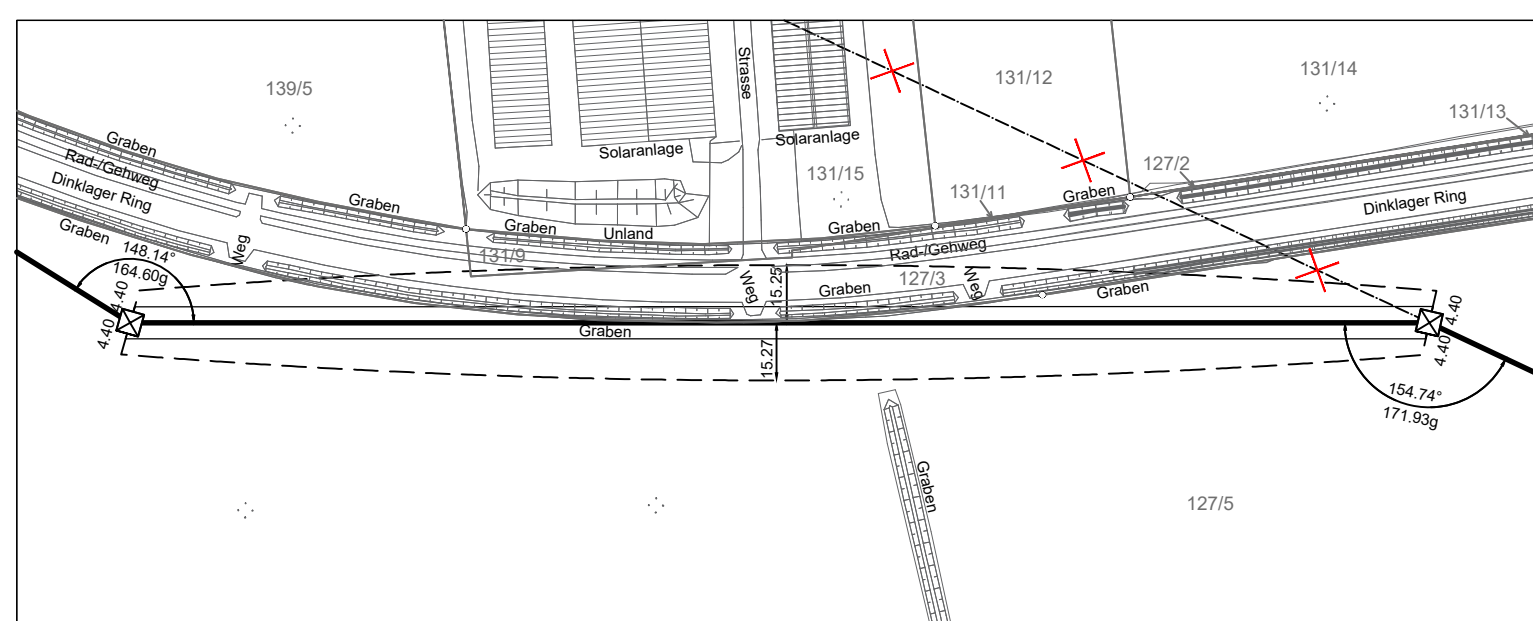
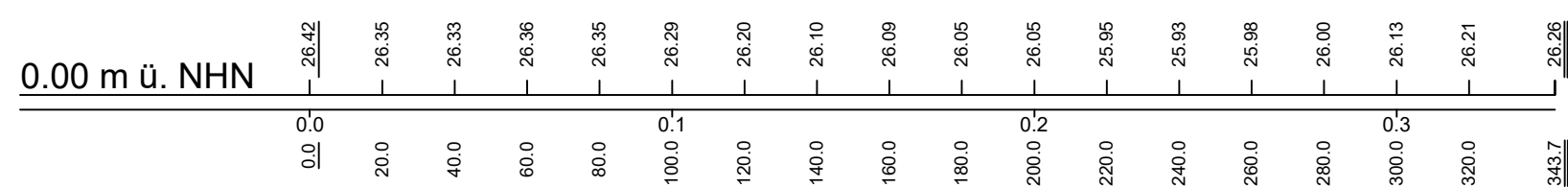
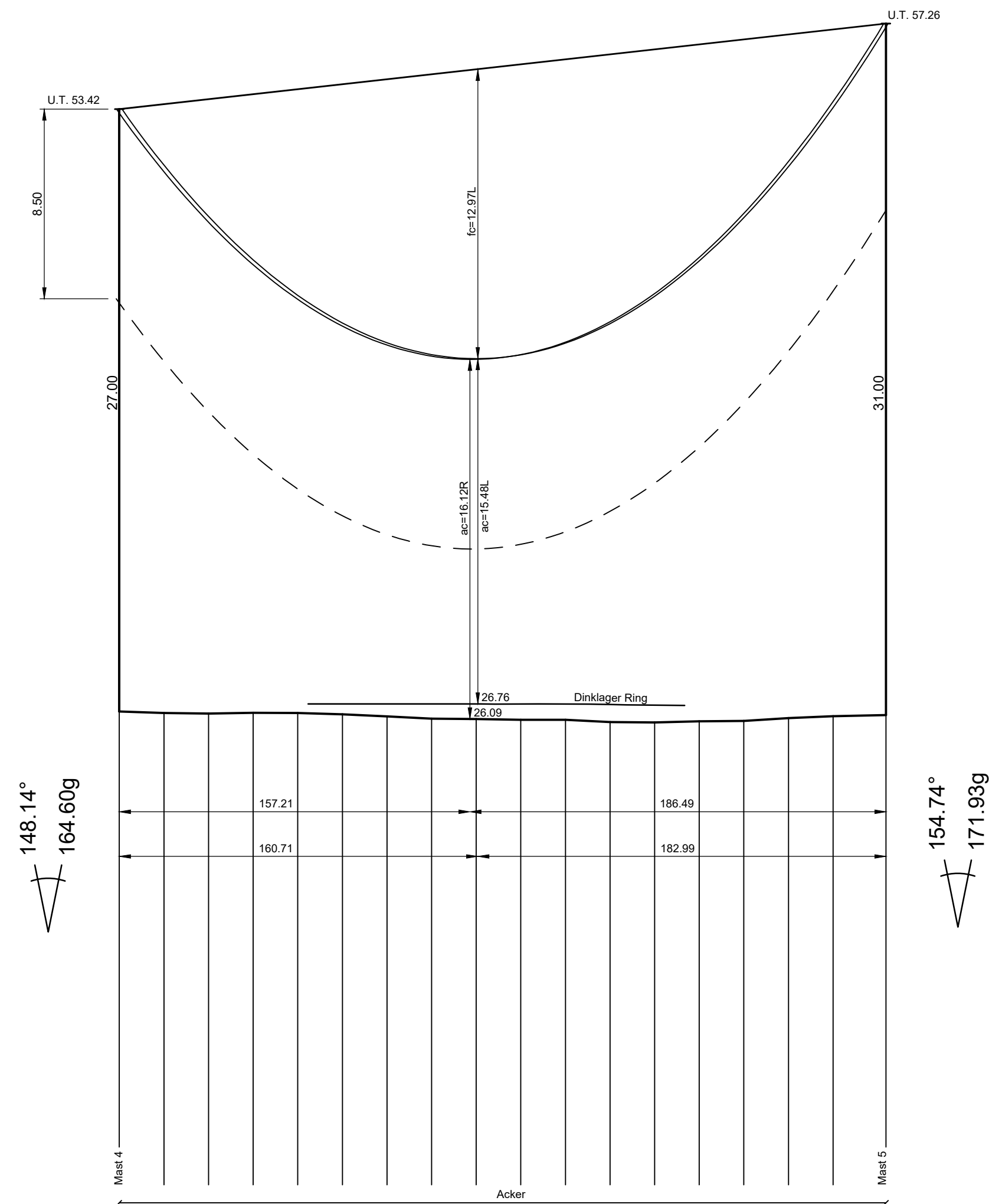


4
WA140-27,00
A-2-T-2019.1
/DA

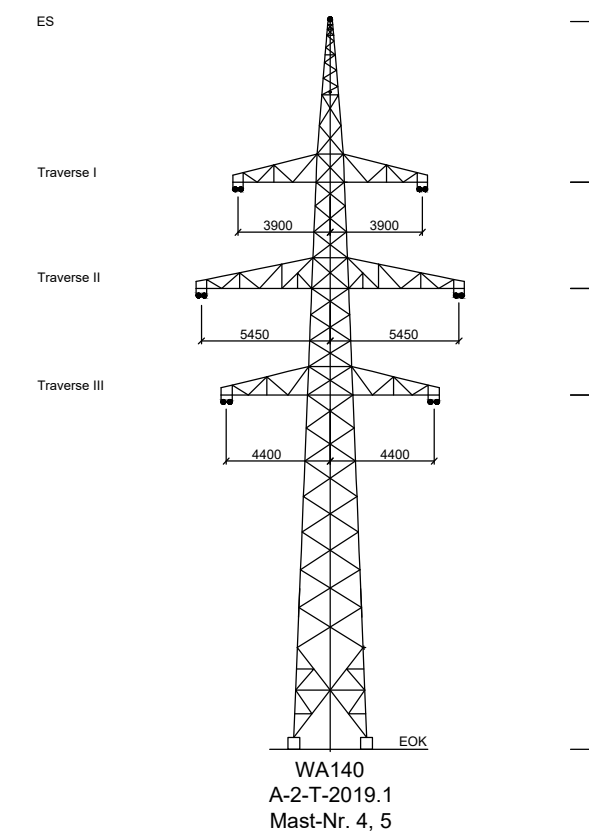
Lastfall	Durchhang [m]	
	links	rechts
80°C	13.03*	13.07*
40°C	11.77	11.81
-5°C+uZ	-	-

5
WA140-31,00
A-2-T-2019.1
DA/

(343.4)
-343.7-
(344.0)



Landkreis Vechta Stadt Dinklage Gemarkung Dinklage Flur 15



Vegetationspunkte mit Seilabstand < 4.00 m
Vegetationspunkte mit Seilabstand ≥ 4.00 m

avacon

Anlage 8.1

110-kV-Leitung
Dinklage - Essen
LH-14-087

Längenprofil
Mast-Nr. 4 - Mast-Nr. 5

Errichtungsvorschrift	: 0210/DIN EN 50341-2-4: 04/2016, Eiszone 2, Windzone 2
Gestänge	: A-2-T-2019.1
Beseilung	: 2x3x2 382-AL 1/49-ST1A SIGMA MZ=46.0 N/mm ²
Leiterseil	: 1x1 264-AL3/24-A20SA SIGMA MZ=44.0 N/mm ²
Erdseil	:
Luftkabel/ sonstige Belegung	: 1x1 264-AL3/24-A20SA SIGMA MZ=44.0 N/mm ²
Ketten	: DA=2.80m (60 kg)
Seitliche Überhöhung	: 15m rechts ----- oder links ----- aufgenommen

Quellvermerk: Auszug aus den Geobasisdaten der Niedersächsischen Vermessungs- und Katasterverwaltung
© 2018 LBN

Planfeststellungsunterlage		Satzungsgemäß ausgelegen in der Zeit vom bis
Aufgestellt Heilmstedt, <i>(Signature)</i> i.V. Bohms	31.01.2022 <i>(Signature)</i> i.A. Ulrich Herrmann	Zeit und Ort der Auslegung sind vor Auslegung ortsüblich bekannt gemacht worden Gemeinde:
Firma SPIE	Maßstab: Länge 1 : 2000 Höhe 1 : 200	Einheit: Meter Dienstesiegel/Unterschrift
	Datum Name	Planfeststellungsbehörde
	Bearb. 09.03.2021 Gepr. 09.03.2021 Zustand Org.-Einheit	Blanke Schaper Gültig -
avacon		
Zust.	Änderung	Datum
		Name
		Blatt: 3 / 24