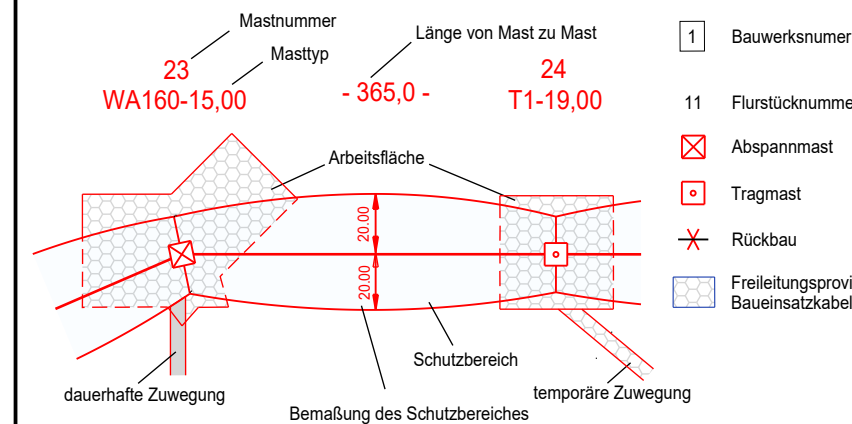


110-kV-Freileitung
Dinklage - Essen
LH-14-087

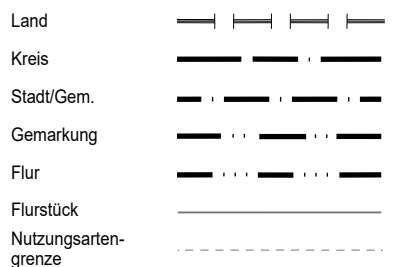
Maßnahmenplan
Mast Nr. 5 - Mast Nr. 6

- 1 110-kV-Frltg. Dinklage - Essen, LH-14-087 (Ersatzneubau)
- 2 110-kV-Frltg. Dinklage - Essen, LH-14-087 (Rückbau)

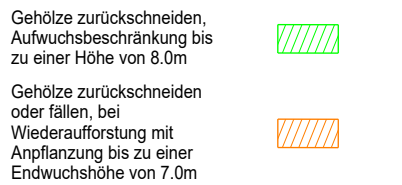
Legende:



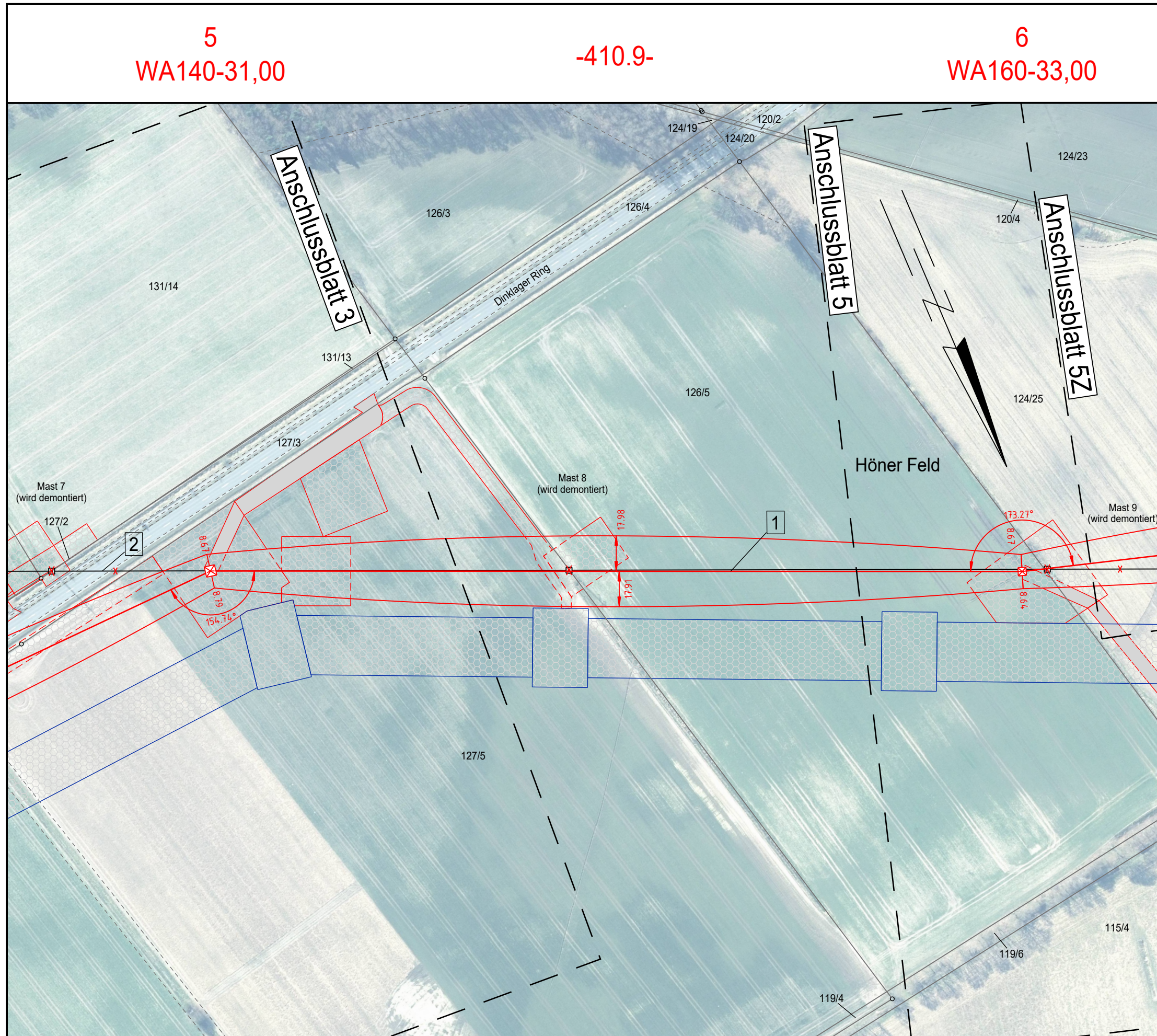
Grenzen:



Maßnahme:



Quelle: Auszug aus den Geobasisdaten der Niedersächsischen Vermessungs- und Katasterverwaltung © 2021



Landkreis Vechta
Stadt Dinklage

Gemarkung Dinklage
Flur 15

Planfeststellungsunterlage

Aufgestellt
Helmstedt
..... 31.01.2022

Firma **SPIE** Maßstab: 1:2000 Maßstab: Meter

	Datum	Name
Bearb.	30.04.2021	Winkler
Gepr.	30.04.2021	Schaper
Zustand		
Org.-Einheit	NE-NL	

avacon

SPIE Kataster aktual. 03.11.21 Müller
Zust. Änderung Datum Name Blatt: 4 / 24

Satzungsgemäß ausgelegt in der Zeit
vom
bis
Zeit und Ort der Auslegung sind vor Auslegung ortsüblich bekannt gemacht worden
Gemeinde:

Dienstsiegel/Unterschrift

Planfeststellungsbehörde