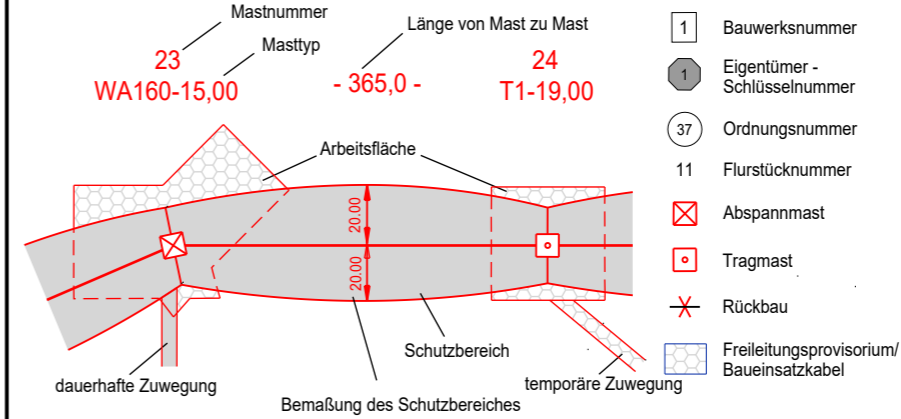


110-kV-Freileitung Dinklage - Essen LH-14-087

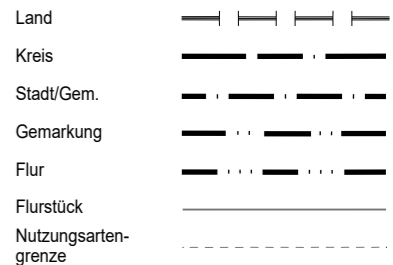
Lage-/ Grunderwerbsplan Mast Nr. 47 - Mast Nr. 48

- 1 110-kV-Frtg. Dinklage - Essen, LH-14-087 (Ersatzneubau)
- 2 110-kV-Frtg. Dinklage - Essen, LH-14-087 (Rückbau)

Legende:



Grenzen:



Quelle: Auszug aus den Geobasisdaten der Niedersächsischen Vermessungs- und Katasterverwaltung © 2021

Planfeststellungsunterlage

Aufgestellt
Helmstedt
..... 31.01.2022

Firma
SPIE

Maßstab:
1:2000
Maßstab:
Meter

| | Datum | Name |
|--------------|------------|--------|
| Bearb. | 11.10.2021 | Müller |
| Gepr. | 18.10.21 | Langer |
| Zustand | | |
| Org.-Einheit | NE-NL | |

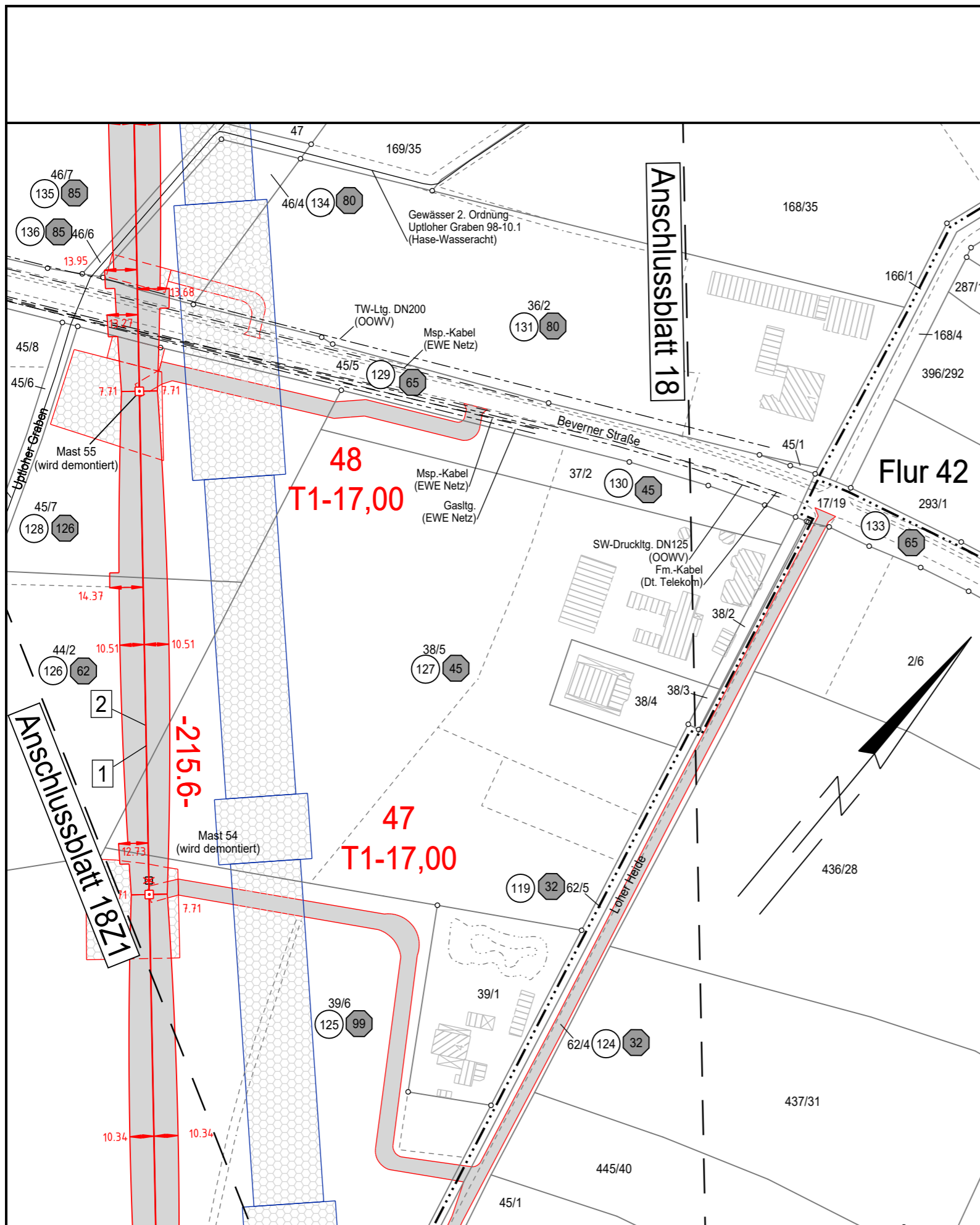
Satzungsgemäß ausgelegt in der Zeit
vom
bis

Zeit und Ort der Auslegung sind vor Auslegung ortsüblich bekannt gemacht worden

Gemeinde:

Dienstsigel/Unterschrift

Planfeststellungsbehörde



Landkreis Cloppenburg
Gemeinde Essen (Oldenburg)
Gemarkung Essen (Oldenburg)

Flur 43

Flur 40

Anschlussblatt 18

Anschlussblatt 1821