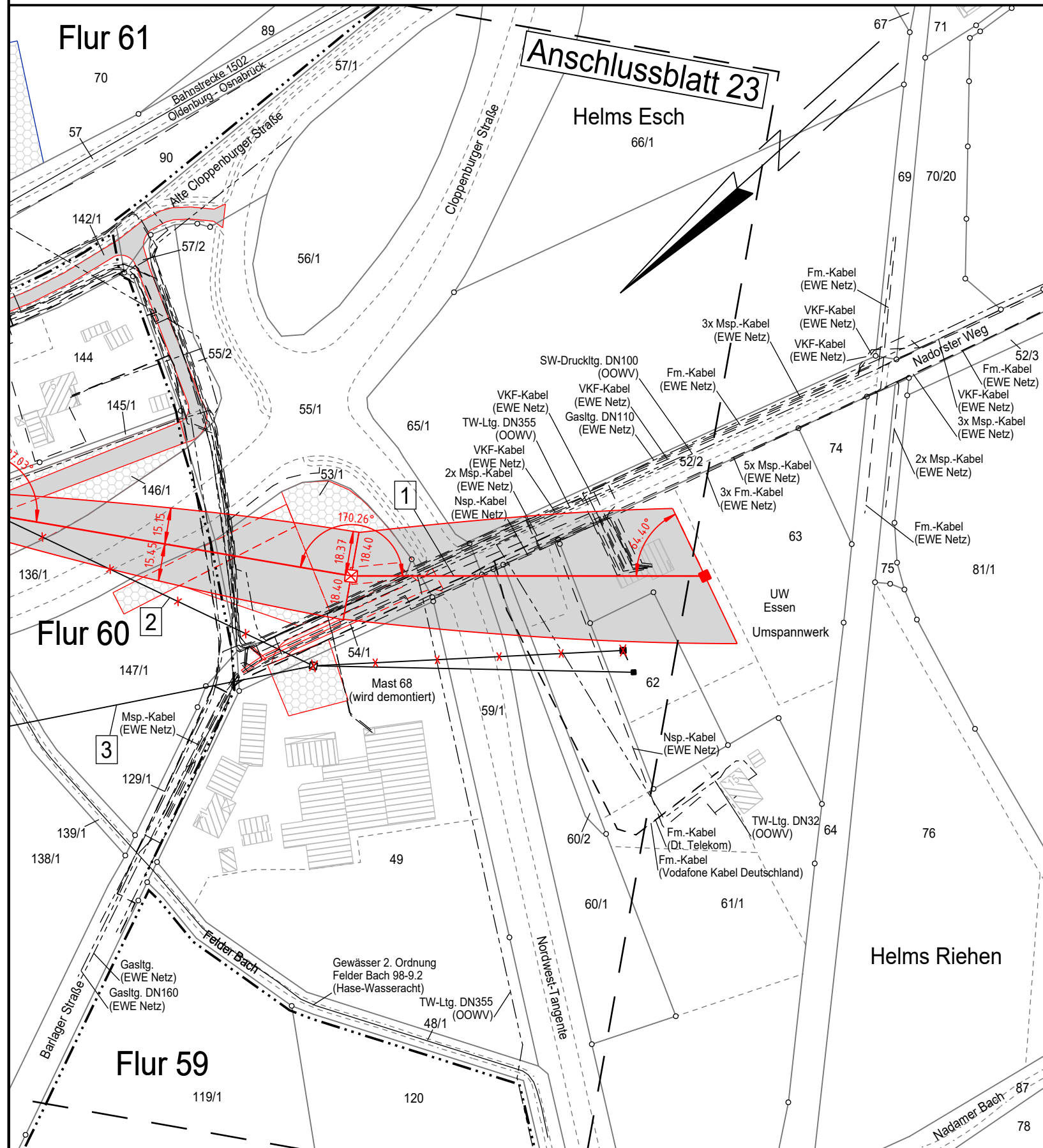


59  
WE/WAdiff/WA100-22,00 -146.6-  
UW Essen  
Portal



Übersicht Betroffenheiten

Gemarkung: Essen (Oldenburg)

Flur	Flurstücksnr.	Ordnungsnr.	ET-Nr.
61	70	188	25
61	57	193	24
61	58/2	197	32
60	142/1	203	32
62	57/1	204	32
60	145/1	205	76
60	136/1	206	21
60	138/1	207	79
60	147/1	209	48
60	144	211	76
60	146/1	212	76
62	57/2	215	76
62	55/2	216	21
62	53/1	217	48
62	55/1	218	21
62	54/1	219	32
62	49	220	48
62	65/1	221	48
62	59/1	222	66
62	60/2	223	32
62	52/2	224	32
62	61/1	225	68
			69
62	62	226	4
62	60/1	227	32
62	63	228	28

**avacon**

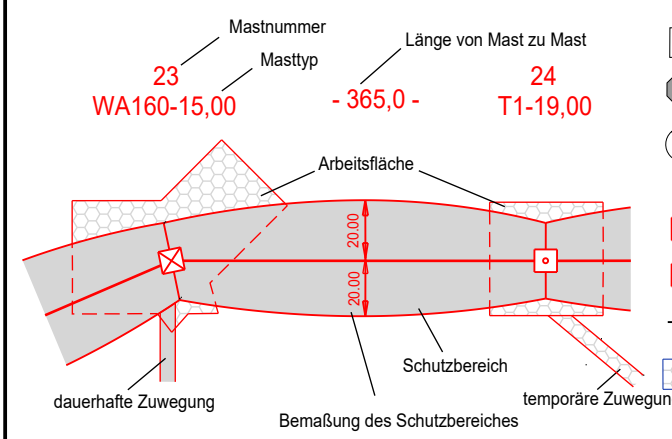
Anlage 7.1

110-kV-Freileitung  
Dinklage - Essen  
LH-14-087

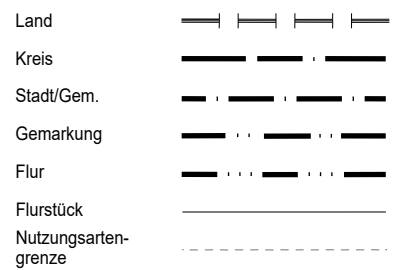
Lage-/ Grunderwerbsplan  
Mast Nr. 59 - Portal

- 1 110-kV-Frtlg. Dinklage - Essen, LH-14-087 (Ersatzneubau)
- 2 110-kV-Frtlg. Dinklage - Essen, LH-14-087 (Rückbau)
- 3 110-kV-Frtlg. Cloppenburg - Essen, LH-14-114

Legende:



Grenzen:



Quelle: Auszug aus den Geobasisdaten der Niedersächsischen Vermessungs- und Katasterverwaltung © 2020

Planfeststellungsunterlage

Aufgestellt  
Helmstedt  
.....31.01.2022.....

Firma  
**SPIE**  
Maßstab:  
1:2000  
Maßstab:  
Meter

	Datum	Name
Bearb.	30.04.2021	Winkler
Gepr.	30.04.2021	Schaper
Zustand		
Org.-Einheit	NE-NL	

**avacon**  
SPIE Kataster aktual. 03.11.21 Müller  
Zust. Änderung Datum Name Blatt: 24 / 24

Satzungsgemäß ausgelegen in der Zeit  
vom .....  
bis .....  
Zeit und Ort der Auslegung sind vor Auslegung ortsüblich bekannt  
gemacht worden

Gemeinde: .....  
Dienstsigel/Unterschrift .....

Planfeststellungsbehörde

Landkreis Cloppenburg  
Gemeinde Essen (Oldenburg)  
Gemarkung Essen (Oldenburg)  
Flur 62