

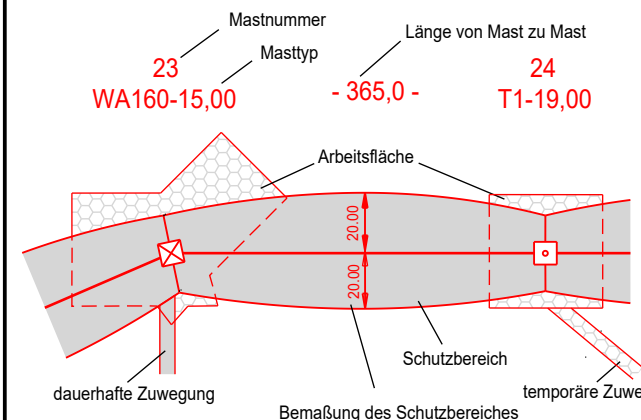
110-kV-Freileitung
Dinklage - Essen
LH-14-087

Lage-/ Grunderwerbsplan

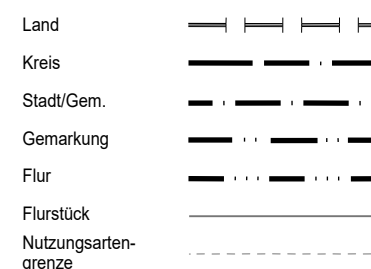
Mast Nr. 54 - Mast Nr. 56

- 1 110-kV-Frtg. Dinklage - Essen, LH-14-087 (Ersatzneubau)
- 2 110-kV-Frtg. Dinklage - Essen, LH-14-087 (Rückbau)

Legende:



Grenzen:



Quelle: Auszug aus den Geobasisdaten der Niedersächsischen Vermessungs- und Katasterverwaltung © 2020

Planfeststellungsunterlage

Aufgestellt
Helmstedt
.....31.01.2022.....



Maßstab:
1:2000
Meter

Datum	Name
Bearb. 30.04.2021	Winkler
Gepr. 30.04.2021	Schaper
Zustand	
Org.-Einheit NE-NL	



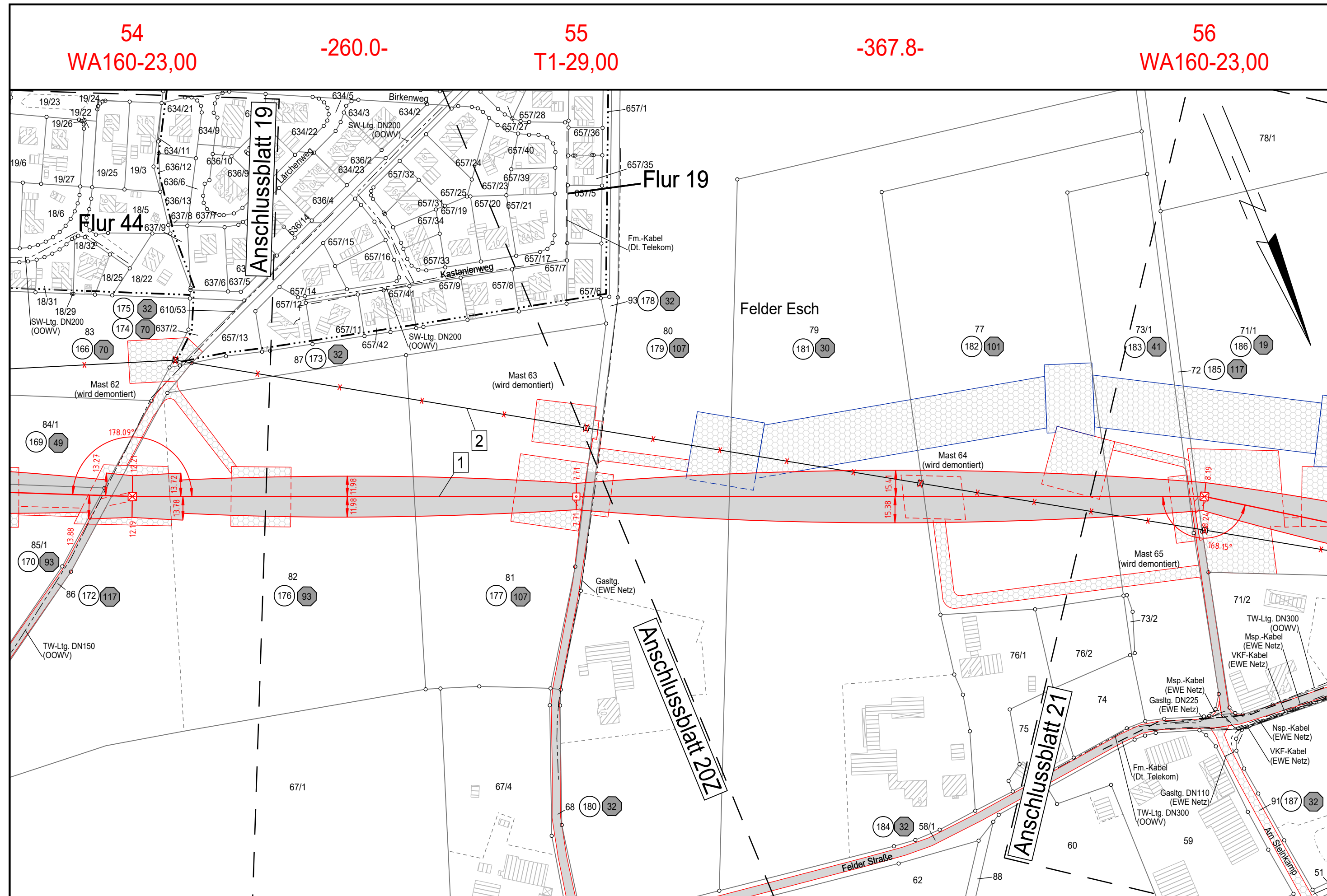
SPIE Kataster aktual. 03.11.21 Müller
Zust. Änderung Datum Name Blatt: 20 / 24

Satzungsgemäß ausgelegt in der Zeit
vom
bis
Zeit und Ort der Auslegung sind vor Auslegung ortsüblich bekannt gemacht worden

Gemeinde:

Dienstsigel/Unterschrift

Planfeststellungsbehörde



Landkreis Cloppenburg
Gemeinde Essen (Oldenburg)

Gemarkung Essen (Oldenburg)
Flur 61