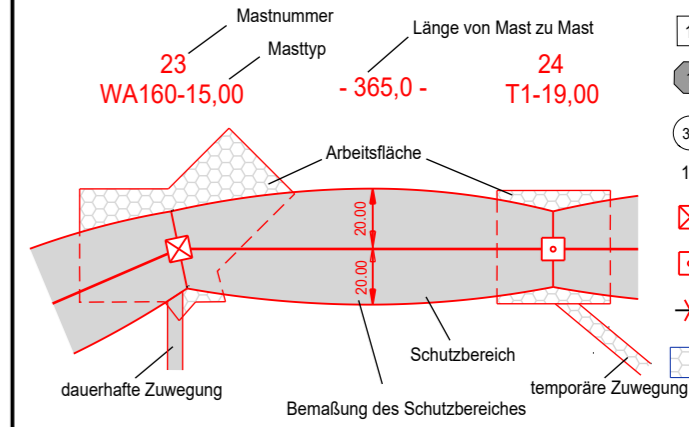


110-kV-Freileitung Dinklage - Essen LH-14-087

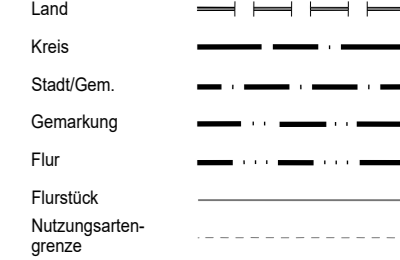
Lage-/ Grunderwerbsplan Mast Nr. 45 - Mast Nr. 51

- 1 110-kV-Frtlg. Dinklage - Essen, LH-14-087 (Ersatzneubau)
- 2 110-kV-Frtlg. Dinklage - Essen, LH-14-087 (Rückbau)

Legende:



Grenzen:



Quelle: Auszug aus den Geobasisdaten der Niedersächsischen Vermessungs- und Katasterverwaltung © 2021

Planfeststellungsunterlage

Aufgestellt
Helmstedt
.....31.01.2022.....

Firma
SPiE

Maßstab:
1:2000
Meter

Satzungsgemäß ausgelegen in der Zeit vom bis

Zeit und Ort der Auslegung sind vor Auslegung ortsüblich bekannt gemacht worden

Gemeinde:

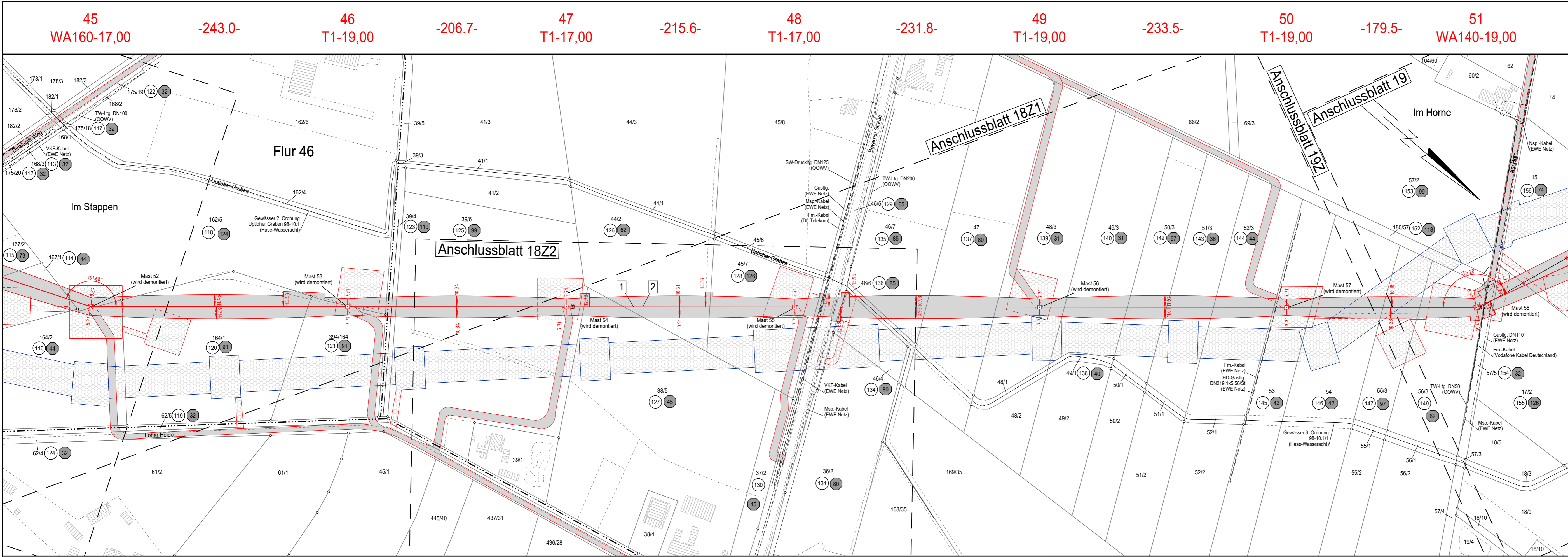
Dienstsigel/Unterschrift

Planfeststellungsbehörde

	Datum	Name
Bearb.	30.04.2021	Winkler
Gepr.	30.04.2021	Schaper
Zustand		
Org.-Einheit	NE-NL	

avacon

SPIE Kataster aktual. 03.11.21 Müller
Zust. Änderung Datum Name Blatt: 18 / 24



Gemarkung Essen (Oldenburg)
Flur 40

Landkreis Cloppenburg
Gemeinde Essen (Oldenburg)

Flur 43