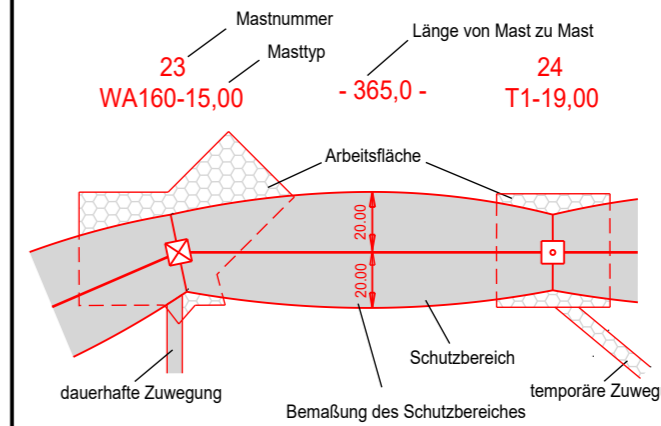


110-kV-Freileitung
Dinklage - Essen
LH-14-087

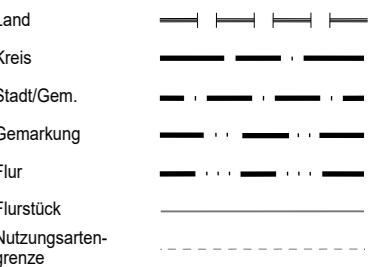
Lage-/ Grunderwerbsplan
Mast Nr. 35 - Mast Nr. 37

- 1 110-kV-Frtlg. Dinklage - Essen, LH-14-087 (Ersatzneubau)
- 2 110-kV-Frtlg. Dinklage - Essen, LH-14-087 (Rückbau)

Legende:



Grenzen:



Quelle: Auszug aus den Geobasisdaten der Niedersächsischen Vermessungs- und Katasterverwaltung © 2021

Planfeststellungsunterlage

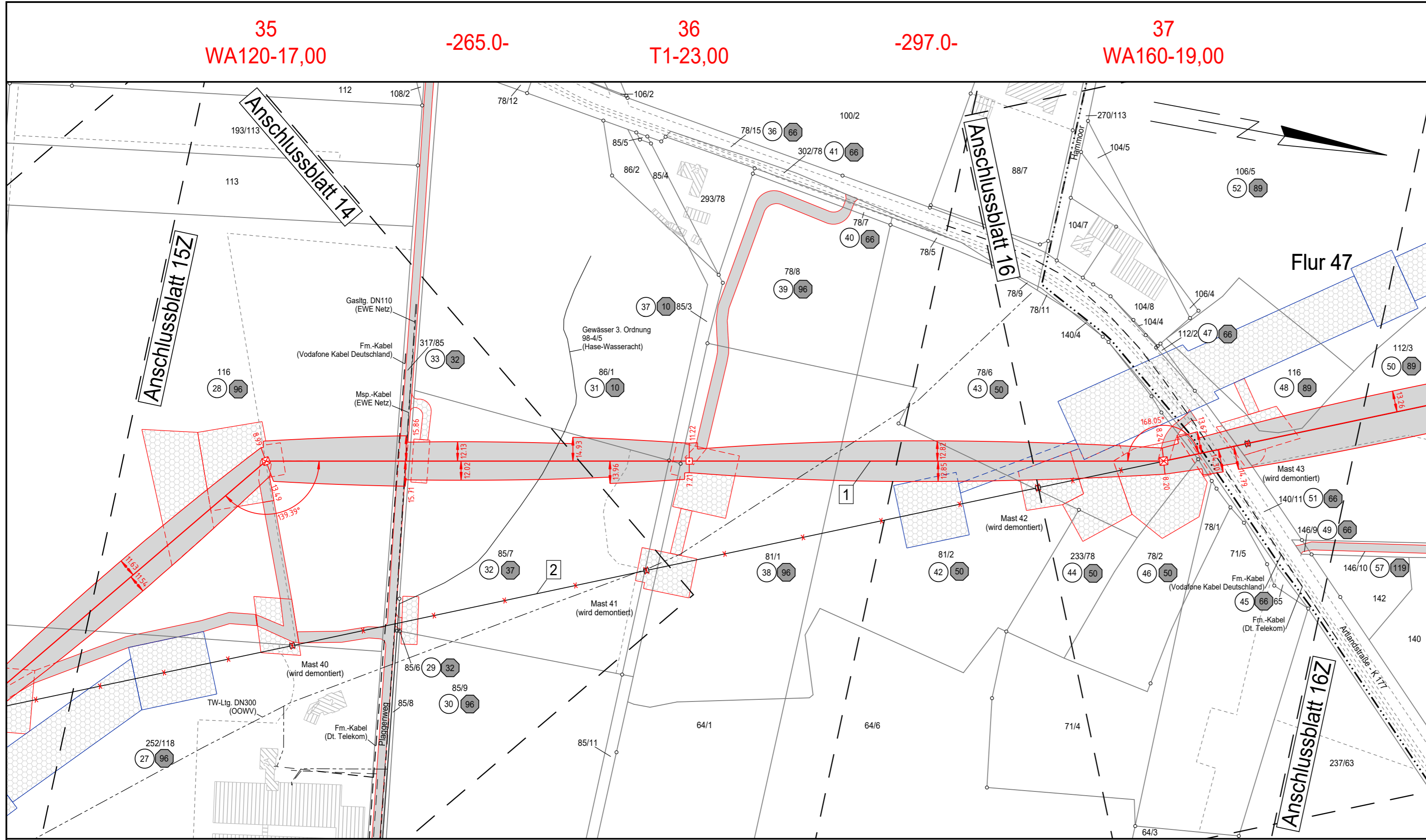
Aufgestellt
Helmstedt 31.01.2022

Firma **SPIE** Maßstab: 1:2000 Meter

Datum	Name
Bearb. 30.04.2021	Winkler
Gepr. 30.04.2021	Schaper
Zustand	
Org.-Einheit NE-NL	

avacon
SPIE Kataster aktual. 03.11.21 Müller
Zust. Änderung Datum Name Blatt: 15 / 24

Satzungsgemäß ausgelegt in der Zeit vom bis
Zeit und Ort der Auslegung sind vor Auslegung ortsüblich bekannt gemacht worden
Gemeinde:
Dienststempel/Unterschrift
Planfeststellungsbehörde



Landkreis Cloppenburg
Gemeinde Essen (Oldenburg)

Gemarkung Essen (Oldenburg)
Flur 49