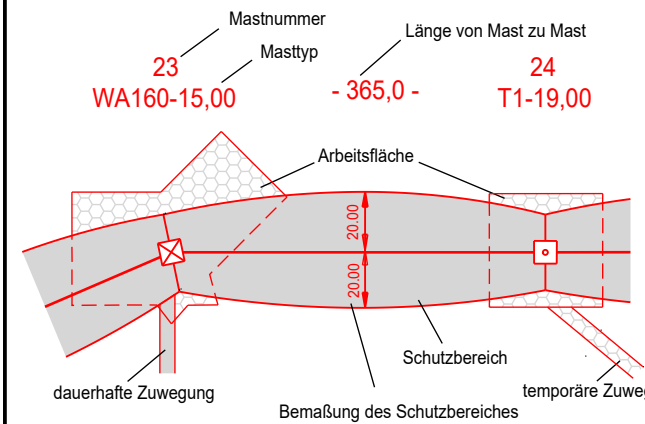


# 110-kV-Freileitung Dinklage - Essen LH-14-087

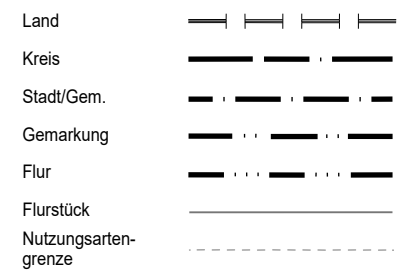
## Lage-/ Grunderwerbsplan Mast Nr. 30 - Mast Nr. 33

- 1 110-kV-Frtg. Dinklage - Essen, LH-14-087 (Ersatzneubau)
- 2 110-kV-Frtg. Dinklage - Essen, LH-14-087 (Rückbau)

**Legende:**



**Grenzen:**



Quelle: Auszug aus den Geobasisdaten der Niedersächsischen Vermessungs- und Katasterverwaltung © 2021

### Planfeststellungsunterlage

Aufgestellt  
Helmstedt  
.....31.01.2022.....

*(Signature)*

Firma  
**SPIE**

Maßstab:  
1:2000  
Meter

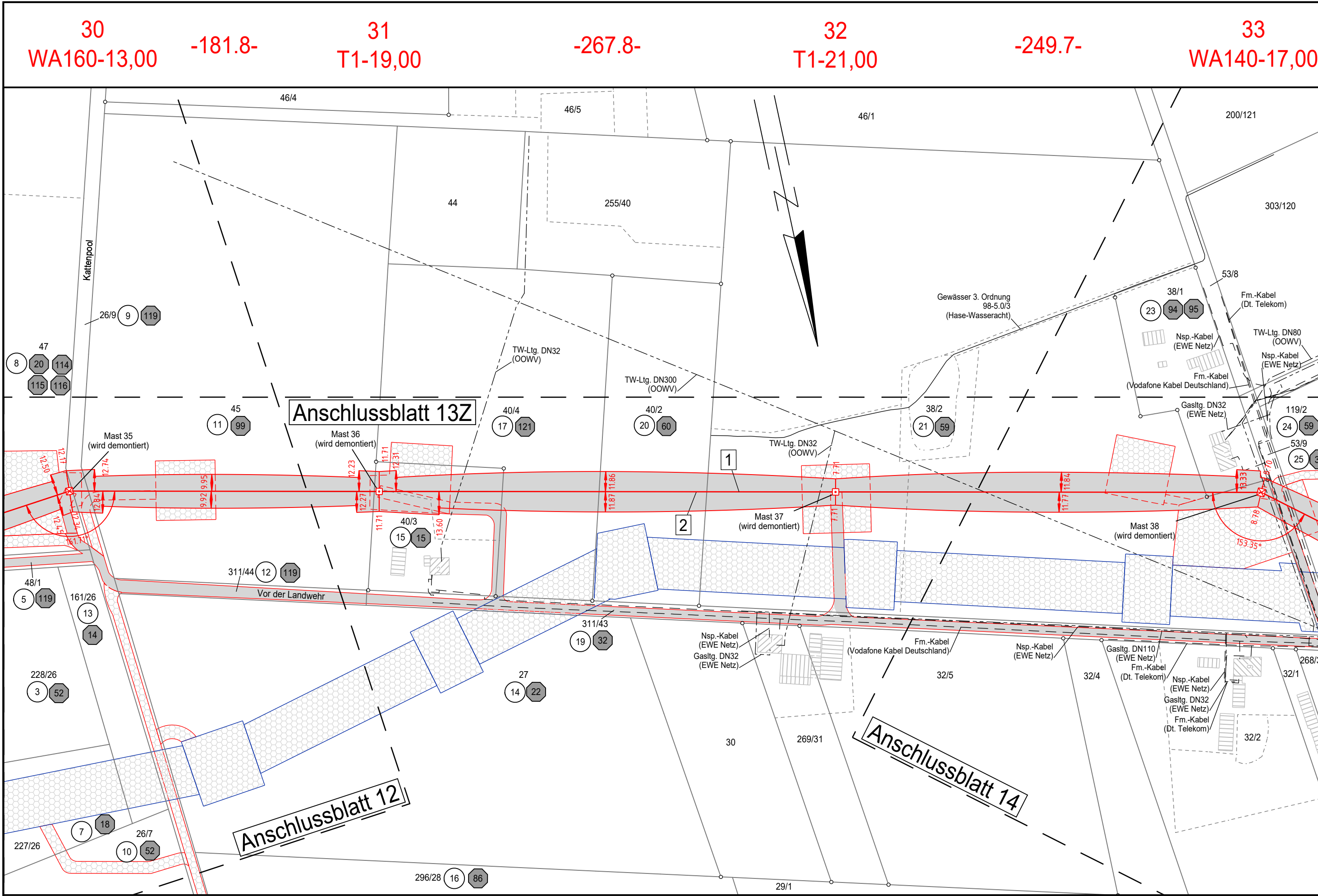
Satzungsgemäß ausgelegen in der Zeit  
vom .....  
bis .....  
Zeit und Ort der Auslegung sind vor Auslegung ortsüblich bekannt gemacht worden

Gemeinde: .....

Dienstsigel/Unterschrift .....

Planfeststellungsbehörde

	Datum	Name
Bearb.	30.04.2021	Winkler
Gepr.	30.04.2021	Schaper
Zustand		
Org.-Einheit	NE-NL	



Landkreis Cloppenburg  
Gemeinde Essen (Oldenburg)

Gemarkung Essen (Oldenburg)  
Flur 49