

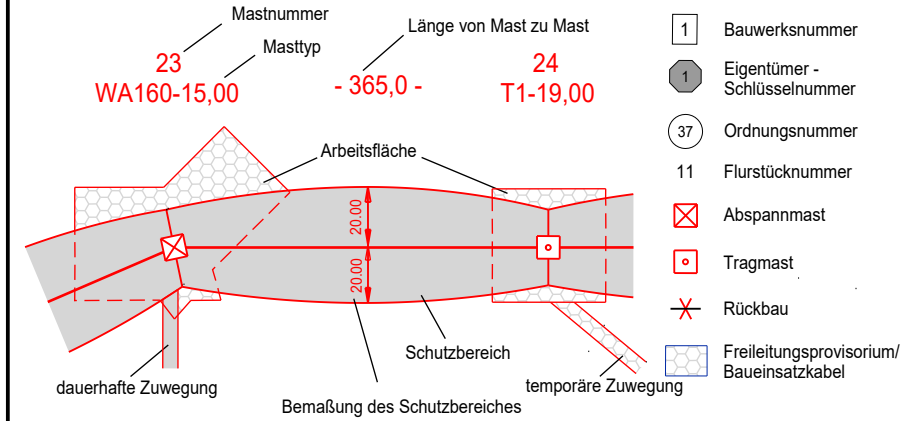


110-kV-Freileitung  
Dinklage - Essen  
LH-14-087

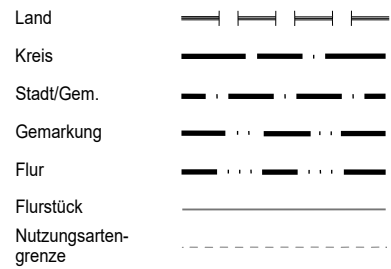
Lage-/ Grunderwerbsplan  
Mast Nr. 29 - Mast Nr. 30

- 1 110-kV-Frtg. Dinklage - Essen, LH-14-087 (Ersatzneubau)
- 2 110-kV-Frtg. Dinklage - Essen, LH-14-087 (Rückbau)

Legende:



Grenzen:



Quelle: Auszug aus den Geobasisdaten der Niedersächsischen Vermessungs- und Katasterverwaltung © 2021

Planfeststellungsunterlage

Aufgestellt  
Helmstedt  
*[Signature]*

31.01.2022

Firma  
**SPIE**

Maßstab:  
1:2000

Maßstab:  
Meter

	Datum	Name
Bearb.	30.04.2021	Winkler
Gepr.	30.04.2021	Schaper
Zustand		
Org.-Einheit	NE-NL	



SPIE	Kataster aktual.	03.11.21	Müller
Zust.	Änderung	Datum	Name

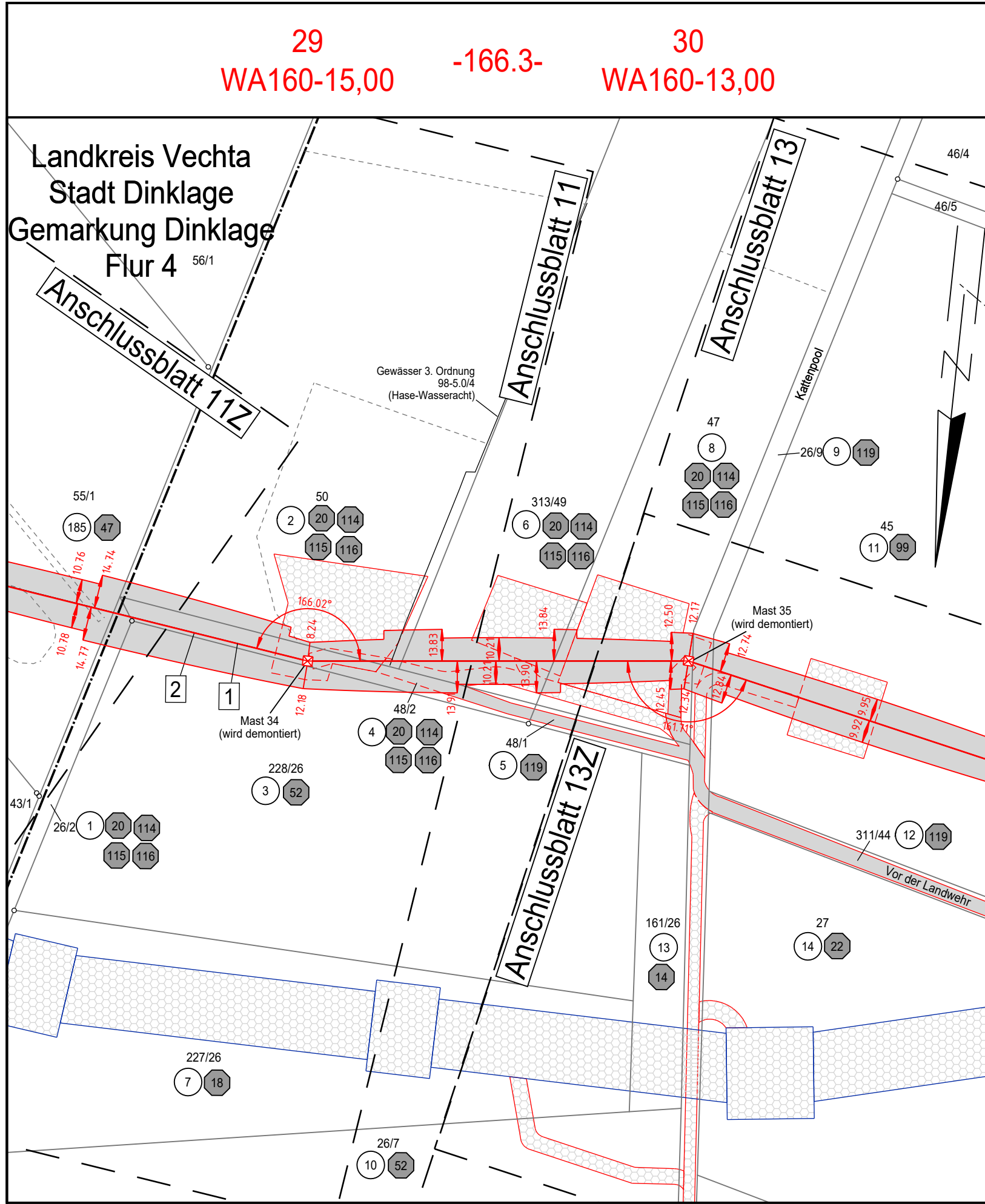
Blatt: 12 / 24

Satzungsgemäß ausgelegen in der Zeit  
vom .....  
bis .....  
Zeit und Ort der Auslegung sind vor Auslegung ortsüblich bekannt gemacht worden

Gemeinde: .....

Dienstsiegel/Unterschrift .....

Planfeststellungsbehörde



Landkreis Vechta  
Stadt Dinklage  
Gemarkung Dinklage  
Flur 4 56/1

29 WA160-15,00 -166.3- 30 WA160-13,00

Landkreis Cloppenburg  
Gemeinde Essen (Oldenburg)  
Gemarkung Essen (Oldenburg)  
Flur 49