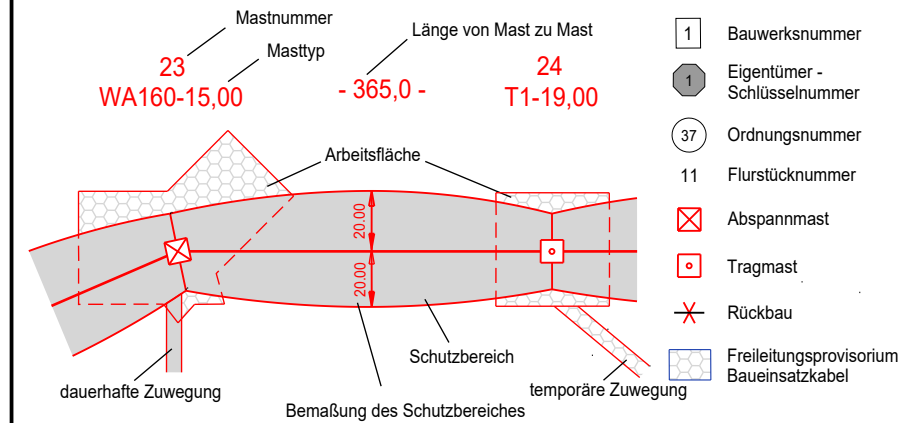


110-kV-Freileitung
Dinklage - Essen
LH-14-087

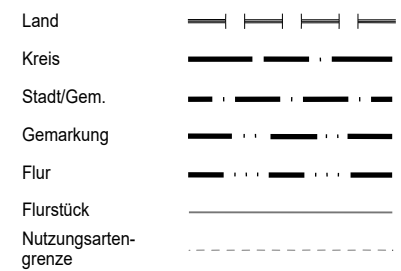
Lage-/ Grunderwerbsplan
Mast Nr. 27 - Mast Nr. 29

- 1 110-kV-Frtlg. Dinklage - Essen, LH-14-087 (Ersatzneubau)
- 2 110-kV-Frtlg. Dinklage - Essen, LH-14-087 (Rückbau)

Legende:



Grenzen:



Quelle: Auszug aus den Geobasisdaten der Niedersächsischen Vermessungs- und Katasterverwaltung © 2021

Planfeststellungsunterlage

Aufgestellt
Helmstedt
..... 31.01.2022

Firma
SPIE
Maßstab:
1:2000
Maßstab:
Meter

Datum	Name
Bearb. 30.04.2021	Winkler
Gepr. 30.04.2021	Schaper
Zustand	
Org.-Einheit NE-NL	

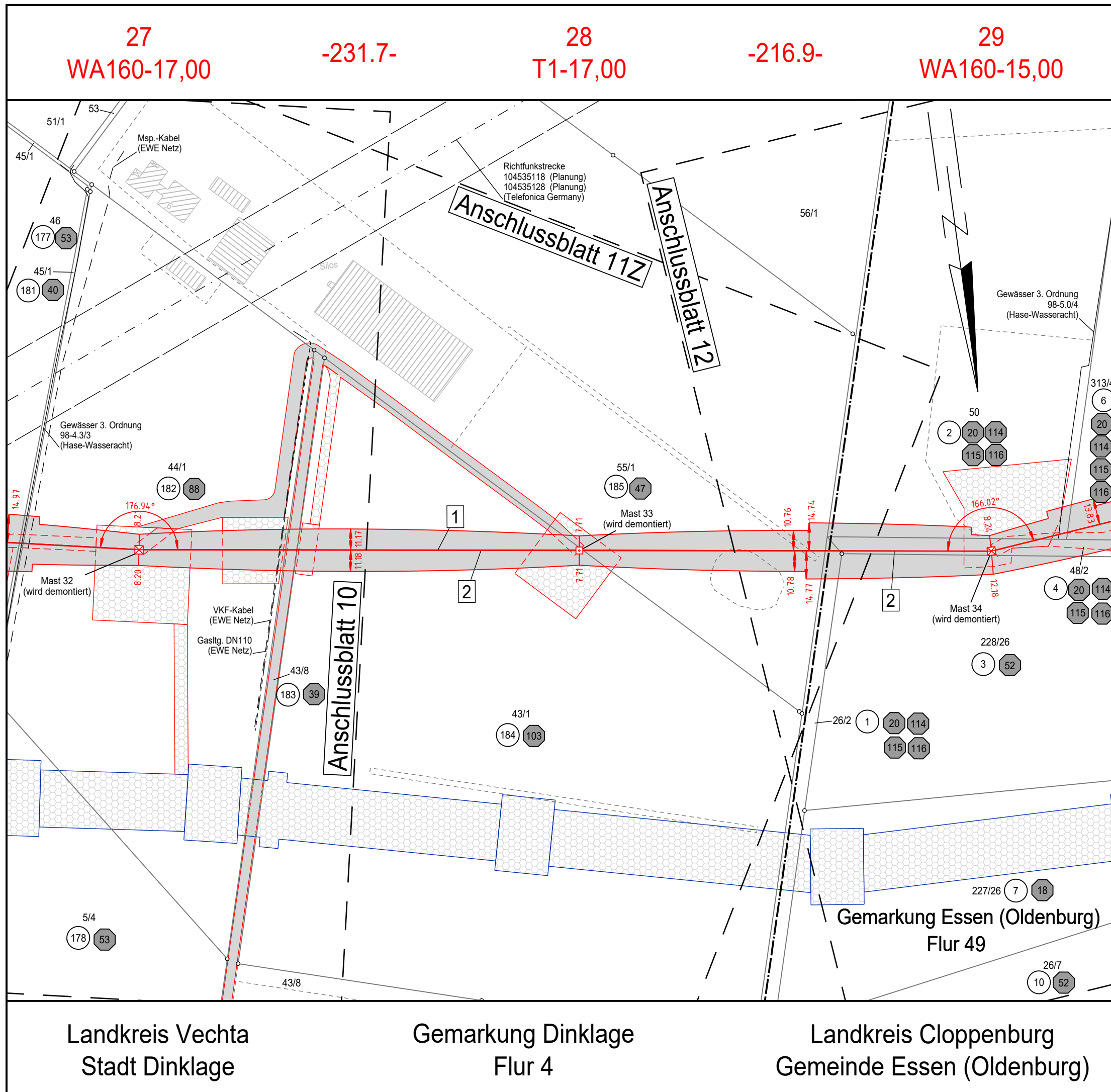
avacon
SPIE Kataster aktual. 03.11.21 Müller
Zust. Änderung Datum Name Blatt: 11 / 24

Satzungsgemäß ausgelegt in der Zeit
vom
bis
Zeit und Ort der Auslegung sind vor Auslegung ortsüblich bekannt gemacht worden

Gemeinde:

Dienstsiegel/Unterschrift

Planfeststellungsbehörde



Landkreis Vechta
Stadt Dinklage

Gemarkung Dinklage
Flur 4

Landkreis Cloppenburg
Gemeinde Essen (Oldenburg)