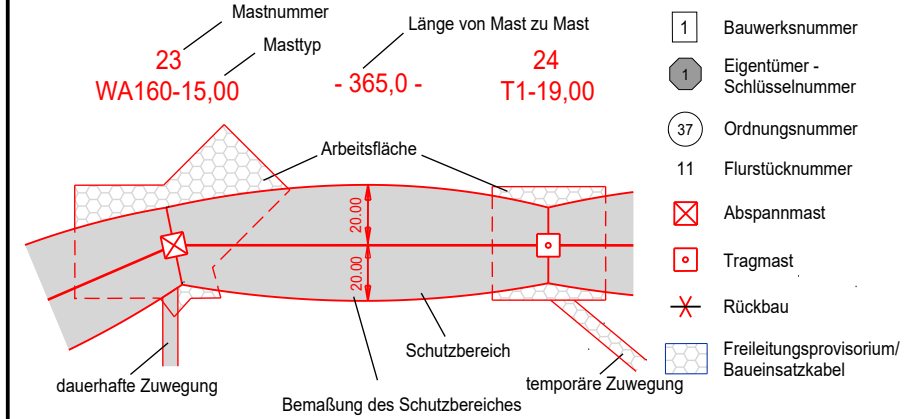


110-kV-Freileitung Dinklage - Essen LH-14-087

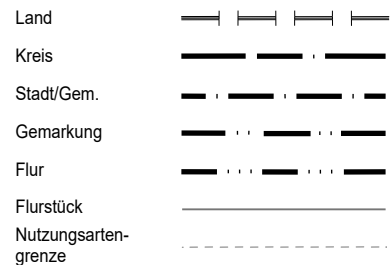
Lage-/ Grunderwerbsplan Mast Nr. 21 - Mast Nr. 22

- 1 110-kV-Frtg. Dinklage - Essen, LH-14-087 (Ersatzneubau)
- 2 110-kV-Frtg. Dinklage - Essen, LH-14-087 (Rückbau)

Legende:



Grenzen:



Quelle: Auszug aus den Geobasisdaten der Niedersächsischen Vermessungs- und Katasterverwaltung © 2021

Planfeststellungsunterlage

Aufgestellt
 Helmstedt
 31.01.2022
(Signaturen)

Satzungsgemäß ausgelegen in der Zeit
 vom
 bis
 Zeit und Ort der Auslegung sind vor Auslegung ortsüblich bekannt
 gemacht worden
 Gemeinde:

Firma

 Maßstab:
 1:2000
 Maßstab:
 Meter

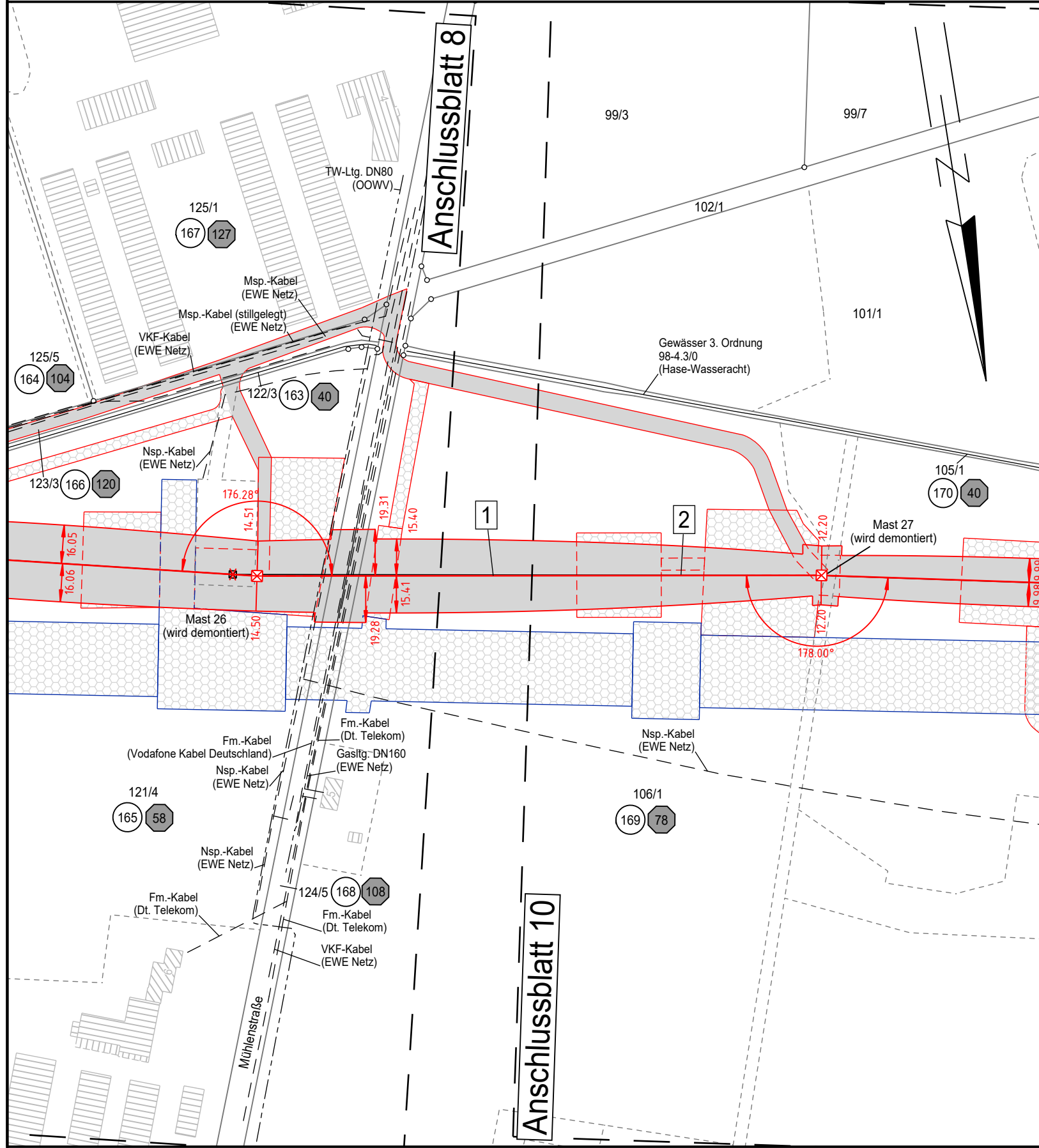
Dienstsiegel/Unterschrift
 Planfeststellungsbehörde

	Datum	Name
Bearb.	30.04.2021	Winkler
Gepr.	30.04.2021	Schaper
Zustand		
Org.-Einheit	NE-NL	

21
WAZ160-18,00-13,00

-233.7-

22
WA160-17,00



Landkreis Vechta
Stadt Dinklage

Gemarkung Dinklage
Flur 4