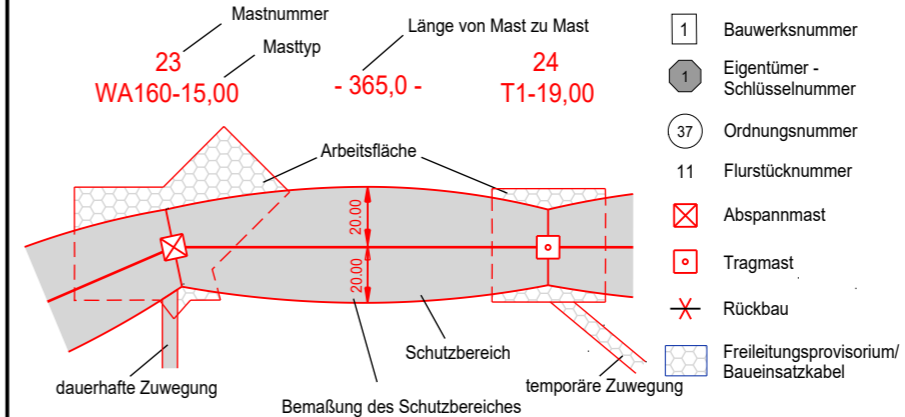


110-kV-Freileitung  
Dinklage - Essen  
LH-14-087

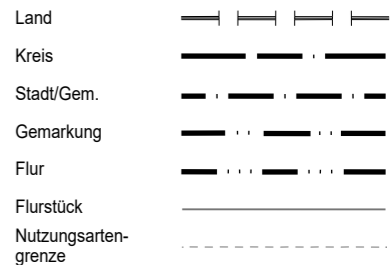
Lage-/ Grunderwerbsplan  
Mast Nr. 20 - Mast Nr. 21

- 1 110-kV-Frtg. Dinklage - Essen, LH-14-087 (Ersatzneubau)
- 2 110-kV-Frtg. Dinklage - Essen, LH-14-087 (Rückbau)

**Legende:**



**Grenzen:**



Quelle: Auszug aus den Geobasisdaten der Niedersächsischen Vermessungs- und Katasterverwaltung © 2021

**Planfeststellungsunterlage**

Aufgestellt  
Helmstedt  
*[Signature]* 31.01.2022  
*[Signature]*

Firma **SPIE** Maßstab: 1:2000 Maßstab: Meter

	Datum	Name
Bearb.	30.04.2021	Winkler
Gepr.	30.04.2021	Schaper
Zustand		
Org.-Einheit	NE-NL	

SPIE	Kataster aktual.	03.11.21	Müller	<b>avacon</b>
Zust.	Änderung	Datum	Name	
				Blatt: 8 / 24

Satzungsgemäß ausgelegen in der Zeit  
vom .....  
bis .....  
Zeit und Ort der Auslegung sind vor Auslegung ortsüblich bekannt gemacht worden

Gemeinde: .....

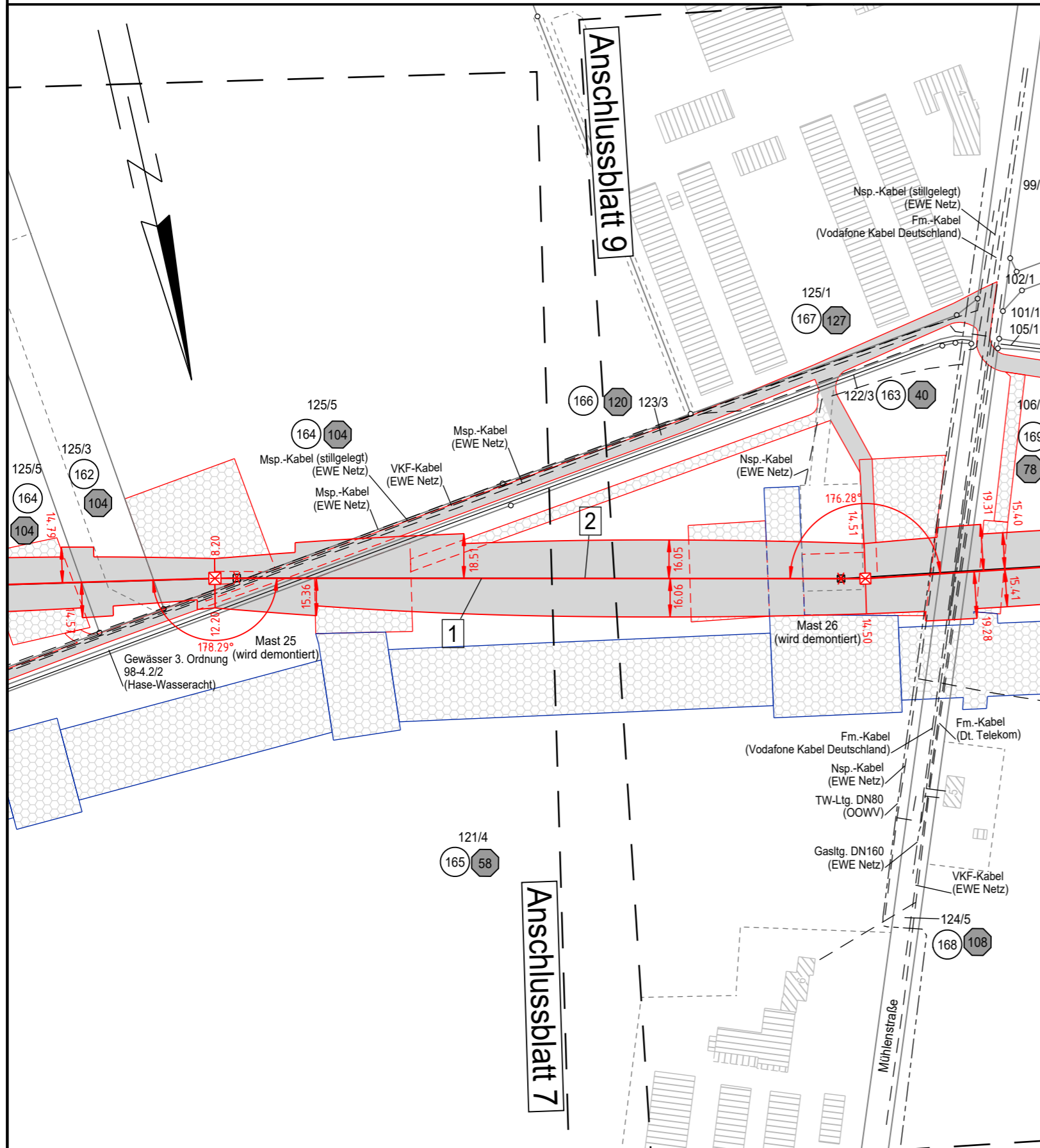
Dienstsiegel/Unterschrift .....

Planfeststellungsbehörde

20  
WA160-19,00

-268.6-

21  
WAZ160-18,00-13,00



Landkreis Vechta  
Stadt Dinklage

Gemarkung Dinklage  
Flur 4