

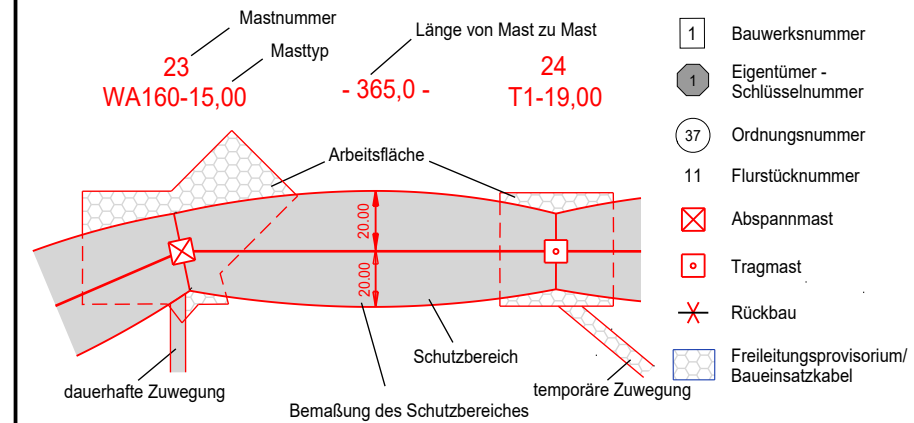


110-kV-Freileitung  
Dinklage - Essen  
LH-14-087

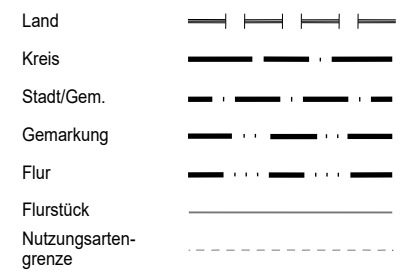
Lage-/ Grunderwerbsplan  
Mast Nr. 5 - Mast Nr. 6

- 1 110-kV-Frltg. Dinklage - Essen, LH-14-087 (Ersatzneubau)
- 2 110-kV-Frltg. Dinklage - Essen, LH-14-087 (Rückbau)

Legende:



Grenzen:



Quelle: Auszug aus den Geobasisdaten der Niedersächsischen Vermessungs- und Katasterverwaltung © 2021

Planfeststellungsunterlage

Aufgestellt  
Helmstedt  
..... 31.01.2022 .....

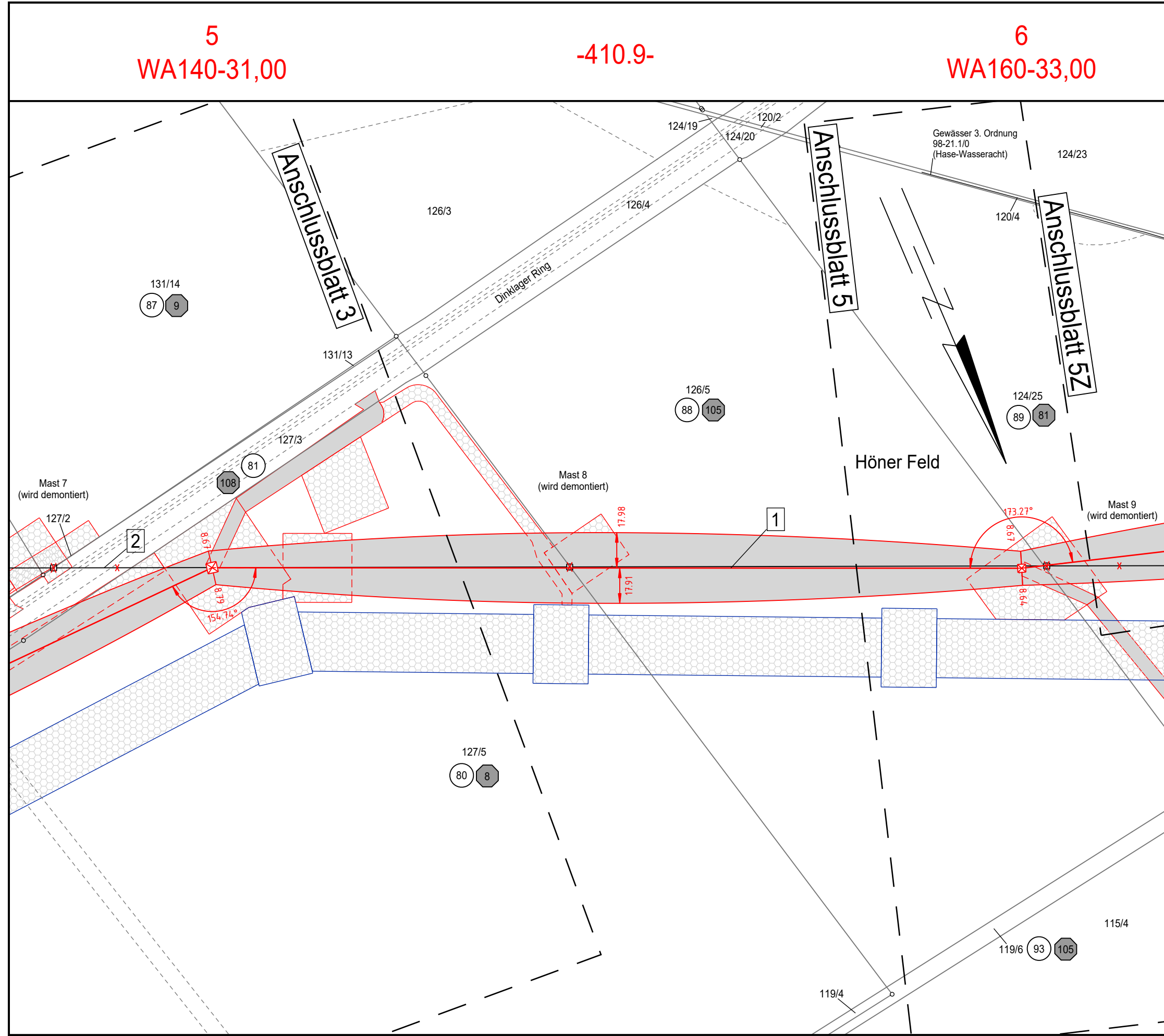
Firma  
**SPIE**  
Maßstab:  
1:2000  
Maßstab:  
Meter

	Datum	Name
Bearb.	30.04.2021	Winkler
Gepr.	30.04.2021	Schaper
Zustand		
Org.-Einheit	NE-NL	

**avacon**  
SPIE Kataster aktual. 03.11.21 Müller  
Zust. Änderung Datum Name Blatt: 4 / 24

Satzungsgemäß ausgelegt in der Zeit  
vom .....  
bis .....  
Zeit und Ort der Auslegung sind vor Auslegung ortsüblich bekannt gemacht worden  
Gemeinde: .....

Dienstsiegel/Unterschrift .....



Landkreis Vechta  
Stadt Dinklage

Gemarkung Dinklage  
Flur 15