

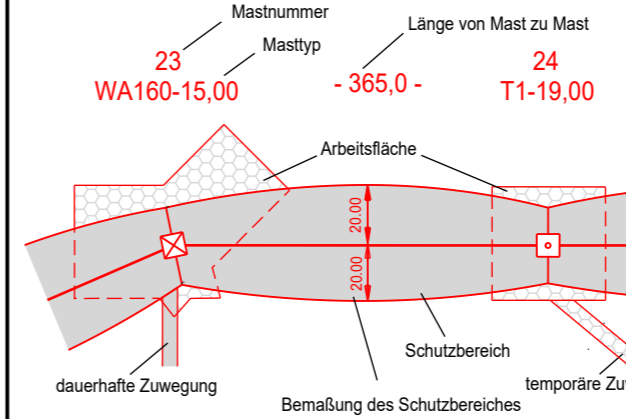


110-kV-Freileitung
Dinklage - Essen
LH-14-087

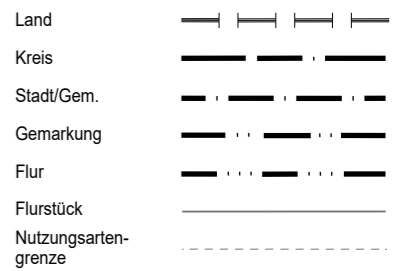
Lage-/ Grunderwerbsplan
Portal - Mast Nr. 1

- 1 110-kV-Frtg. Dinklage - Essen, LH-14-087 (Ersatzneubau)
- 2 110-kV-Frtg. Dinklage - Essen, LH-14-087 (Rückbau)

Legende:



Grenzen:



Quelle: Auszug aus den Geobasisdaten der Niedersächsischen Vermessungs- und Katasterverwaltung © 2021

Planfeststellungsunterlage

Aufgestellt
Helmstedt
..... 31.01.2022

Satzungsgemäß ausgelegen in der Zeit
vom
bis
Zeit und Ort der Auslegung sind vor Auslegung ortsüblich bekannt gemacht worden

Firma
SPIE

Maßstab:
1:2000

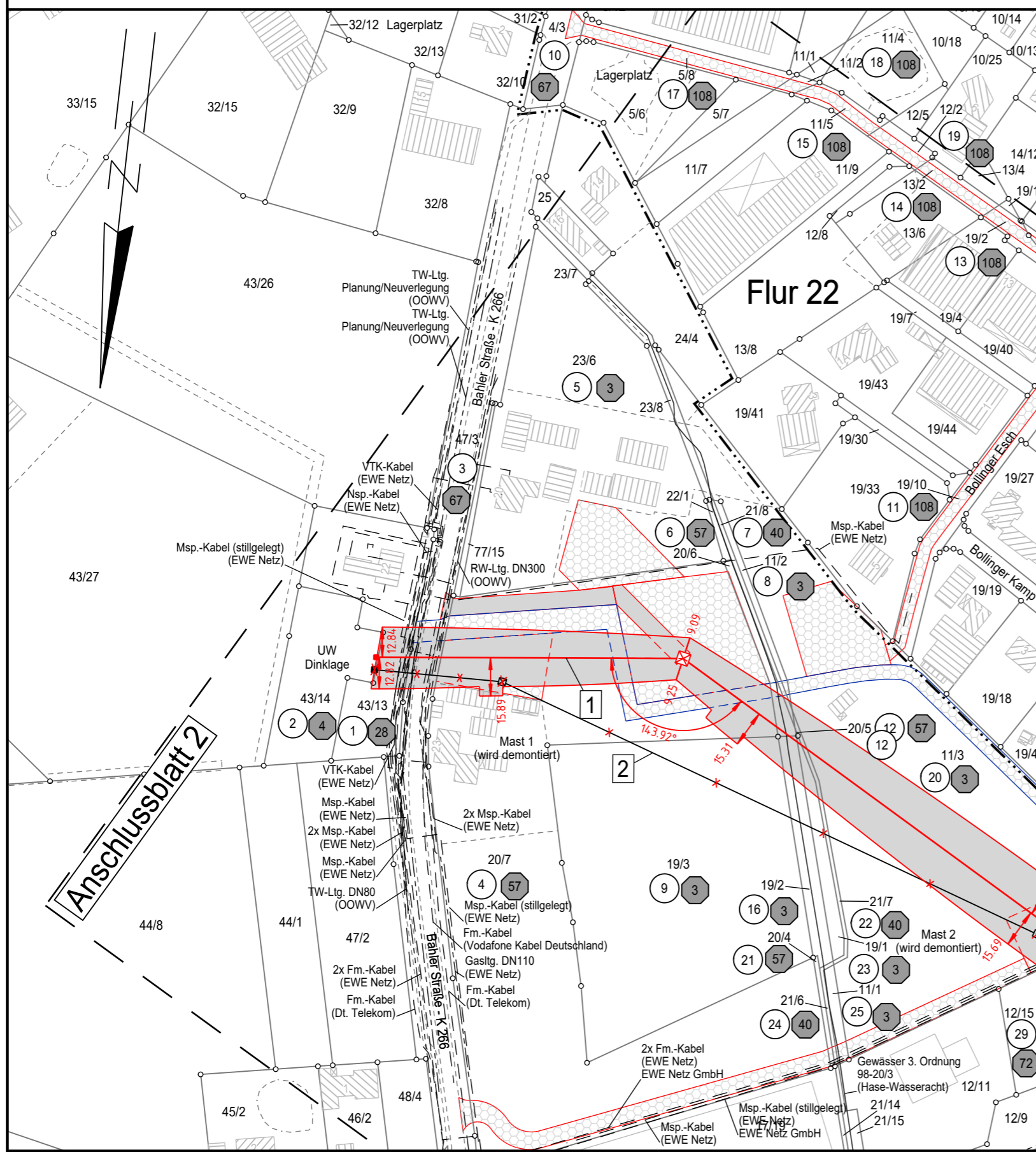
Maßstab:
Meter

Gemeinde:

Dienstsiegel/Unterschrift

		Datum	Name
Bearb.	30.04.2021	Winkler	
Gepr.	30.04.2021	Schaper	
Zustand			
Org.-Einheit	NE-NL		
avacon			
SPIE	Kataster aktual.	03.11.21	Müller
Zust.	Änderung	Datum	Name
		Blatt: 1 / 24	

Planfeststellungsbehörde



Landkreis Vechta
Stadt Dinklage

Gemarkung Dinklage
Flur 18

Anschlussblatt 2