








<b>Planfeststellungsunterlage</b>  110-kV-Leitung Dinklage - Essen, LH-14-087		<b>Wegenutzungskonzept Zuwegung</b>	<b>Anlage 3.3</b>	
			Aufgestellt: Helmstedt, den 31.01.2022 i.V. Avacon Netz GmbH i.A. 	Datum: 21.01.2022




Lfd. Nr.	Straßenbaulast-träger	Straßennamen / Stationierung	Zufahrt zum Flurstück (Gemarkung, Flur, Flurstück)	Ersatzneubau-mast	Rückbau-mast	Provisorium	Sonder-nutzung erforderlich	dauerh. / temp.	Best. Zufahrt / Neue Zufahrt	Ausbau / Ertüchtigung
Z1	Stadt Dinklage	K 266 Bahler Straße	Gemarkung: Stadt Dinklage Flur: 18 Flurstück: 20/6	001 temp. Arbeitsfläche	001 temp. Arbeitsfläche		ja	dauerhaft/ temporär	Grünland	Stahlplatten auslegen; Entfernung von Zäunen
Z2	Stadt Dinklage	Bollinger Hövel, Bollinger Esch	Gemarkung: Stadt Dinklage Flur: 18 Flurstück: 20/6	Seilzugfläche			ja	temporär	Weg befestigt Acker	Stahlplatten auslegen;
Z3	Stadt Dinklage	K 266 Bahler Straße	Gemarkung: Stadt Dinklage Flur: 18 Flurstück: 20/7, 11/3, 21/6, 20/4 11/1		002 temp. Arbeitsfläche		ja	temporär	Weg unbefestigt Grünland/Acker	temp. Ertüchtigung der Grabenüberfahrt; Stahlplatten auslegen
Z4	Stadt Dinklage	K 266 Bahler Straße	Gemarkung: Stadt Dinklage Flur: 18 Flurstück: 81/7, 84/1, 87/6, 87/4			Prov. 01		temporär	Weg befestigt Asphalt, Acker	Stahlplatten auslegen;
Z5	Stadt Dinklage	L 845 Dinklager Ring	Gemarkung: Stadt Dinklage Flur: 18 Flurstück: 7/10, 7/11, 9/6, 9/5 8/17, 9/3, 9/10	002 temp. Arbeitsfläche	003 temp. Arbeitsfläche		ja	dauerhaft/ temporär	Weg unbefestigt Acker	Stahlplatten auslegen;
Z6	Stadt Dinklage	L 845 Dinklager Ring	Gemarkung: Stadt Dinklage Flur: 18 Flurstück: 5/14	003 temp. Arbeitsfläche	004 temp. Arbeitsfläche		ja	dauerhaft/ temporär	Einfahrt 6m Weg unbefestigt Acker	Stahlplatten auslegen;
Z7	Stadt Dinklage	L 845 Dinklager Ring	Gemarkung: Stadt Dinklage Flur: 15 Flurstück: 127/5, 153/7, 152/12	004 temp. Arbeitsfläche		Prov. 02	ja	dauerhaft/ temporär	Einfahrt 6m Acker	Stahlplatten auslegen; temp. Ertüchtigung der Grabenüberfahrt
	Stadt Dinklage	L 845 Dinklager Ring	Gemarkung: Stadt Dinklage Flur: 15, 18 Flurstück: 153/3, 86/1, 81/4 153/7, 86/3	Schutzgerüst Mast 03 - 04			ja	temporär	Acker	Stahlplatten auslegen;
	Stadt Dinklage	L 845 Dinklager Ring	Gemarkung: Stadt Dinklage Flur: 15 Flurstück: 127/5, 127/2, 131/14 131/12, 131/11, 139/5, 131/15, 131/9	Schutzgerüst Mast 04 - 05			ja	temporär	Acker	Stahlplatten auslegen;

<b>Planfeststellungsunterlage</b>  110-kV-Leitung Dinklage - Essen, LH-14-087		<b>Wegenutzungskonzept Zuwegung</b>	<b>Anlage 3.3</b>
			Aufgestellt: Helmstedt, den 31.01.2022 i.V.  Avacon Netz GmbH i.A. 




Lfd. Nr.	Straßenbaulast-träger	Straßennamen / Stationierung	Zufahrt zum Flurstück (Gemarkung, Flur, Flurstück)	Ersatzneubau-mast	Rückbau-mast	Provisorium	Sonder-nutzung erforderlich	dauerh. / temp.	Best. Zufahrt / Neue Zufahrt	Ausbau / Ertüchtigung
Z8	Stadt Dinklage	Höner Kirchweg	Gemarkung: Stadt Dinklage Flur: 15 Flurstück: 135/1, 139/3, 139/5		005 temp. Arbeitsfläche; Schutzgerüst- fläche		ja	temporär	Einfahrt 7m Acker	Stahlplatten auslegen; gegenüber der Grabenüberfahrt temp. Ertüchtigen; ggf. temp. Grabenverrohrung und ertüchtigen
Z9	Stadt Dinklage	L 845 Dinklager Ring	Gemarkung: Stadt Dinklage Flur: 15 Flurstück: 139/5		006 temp. Arbeitsfläche		ja	temporär	Einfahrt 7m Acker	Stahlplatten auslegen; Zaun entfernen
Z10	Stadt Dinklage	L 845 Dinklager Ring	Gemarkung: Stadt Dinklage Flur: 15 Flurstück: 131/11, 131/12		007 temp. Arbeitsfläche		ja	temporär	Einfahrt 5m Acker	Stahlplatten auslegen; Leitplanken abbauen
Z11	Stadt Dinklage	L 845 Dinklager Ring	Gemarkung: Stadt Dinklage Flur: 15 Flurstück: 127/5	005 temp. Arbeitsfläche		Prov. 03	ja	dauerhaft/ temporär	Einfahrt 6m Acker	Stahlplatten auslegen; gegenüber der Grabenüberfahrt temp. Ertüchtigen; ggf. temp. Grabenverrohrung und ertüchtigen
Z12	Stadt Dinklage	L 845 Dinklager Ring	Gemarkung: Stadt Dinklage Flur: 15 Flurstück: 126/5, 127/5		008 temp. Arbeitsfläche		ja	temporär	Einfahrt 6m Acker	Stahlplatten auslegen; gegenüber der Grabenüberfahrt temp. Ertüchtigen; ggf. temp. Grabenverrohrung und ertüchtigen
Z13	Stadt Dinklage	L 845 Dinklager Ring	Gemarkung: Stadt Dinklage Flur: 15 Flurstück: 119/6, 124/21	006 temp. Arbeitsfläche; Schutzgerüst Mast 06 - 07	009 temp. Arbeitsfläche		ja	dauerhaft/ temporär	Einfahrt 5m Asphalt Weg unbefestigt Acker	Stahlplatten auslegen; Entfernung des Strauches vor Acker, von Norden aus anfahren
Z14	Stadt Dinklage	K 260 Carumer Str.	Gemarkung: Stadt Dinklage Flur: 15 Flurstück: 70/1	Schutzgerüst Mast 06 - 07	010 temp. Arbeitsfläche		ja	temporär	Weg befestigt Acker	Stahlplatten auslegen
Z15	Stadt Dinklage	K 260 Carumer Str.	Gemarkung: Stadt Dinklage Flur: 15 Flurstück: 74/1			Prov. 04		temporär	Acker	Stahlplatten auslegen;
Z16	Stadt Dinklage	Höner Schulweg, Wirtschaftsweg (Wegegenossenschaft)	Gemarkung: Stadt Dinklage Flur: 15 Flurstück: 20/2, 21/1, 25/2	007 temp. Arbeitsfläche	011 temp. Arbeitsfläche		ja	dauerhaft/ temporär	Weg unbefestigt Acker	Schotterweg neu schottern Ertüchtigung auf Flurstücksecke für Schleppkurve

<b>Planfeststellungsunterlage</b>  110-kV-Leitung Dinklage - Essen, LH-14-087		<b>Wegenutzungskonzept Zuwegung</b>	<b>Anlage 3.3</b>
			Datum: 21.01.2022
<b>Aufgestellt:</b> Helmstedt, den 31.01.2022 i.V. Avacon Netz GmbH i.A. 			




Lfd. Nr.	Straßenbaulast-träger	Straßennamen / Stationierung	Zufahrt zum Flurstück (Gemarkung, Flur, Flurstück)	Ersatzneubau-mast	Rückbau-mast	Provisorium	Sonder-nutzung erforderlich	dauerh. / temporär	Best. Zufahrt / Neue Zufahrt	Ausbau / Ertüchtigung
Z 17	Stadt Dinklage	Höner Schulweg, Wirtschaftsweg (Wegegenossenschaft)	Gemarkung: Stadt Dinklage Flur: 15 Flurstück: 25/1, 20/1, 20/2, 17/2	<b>008, 009</b> temp. Arbeitsfläche	<b>012, 013</b> temp. Arbeitsfläche		ja	dauerhaft/ temporär	Einfahrt 4m unbefestigter Weg Acker	Schotterweg neu schottern, temp. Verbreiterung und Ertüchtigung der Grabenüberfahrt
Z18	Stadt Dinklage	Höner Feld	Gemarkung: Stadt Dinklage Flur: 12 Flurstück: 127/4, 134/4	<b>010</b> temp. Arbeitsfläche	<b>014</b> temp. Arbeitsfläche		ja	dauerhaft/ temporär	Einfahrt 4m Schotter Weg unbefestigt	Schotterweg neu schottern; Schwenkbereich auf Privatweg erweitern
Z19	Stadt Dinklage	Höner Feld	Gemarkung: Stadt Dinklage Flur: 12 Flurstück: 298/199, 296/179	<b>011</b> temp. Arbeitsfläche	<b>015</b> temp. Arbeitsfläche		ja	dauerhaft/ temporär	Einfahrt 10m Weg befestigt Acker	Stahlplatten auslegen; gegenüber der Zufahrt temp. Ertüchtigen
	Stadt Dinklage	Höner Feld	Gemarkung: Stadt Dinklage Flur: 12 Flurstück: 134/3, 120/7	Schutzgerüst Mast 10 - 11			ja	temporär	Weg befestigt Acker	Stahlplatten auslegen;
Z20	Stadt Dinklage	Höner Feld	Gemarkung: Stadt Dinklage Flur: 12 Flurstück: 438/141, 439/140, 177/1	<b>012</b> temp. Arbeitsfläche			ja	dauerhaft	Einfahrt 10m Weg befestigt Acker	Stahlplatten auslegen; temp. Verrohren und Grabenüberfahrt herstellen
Z21	Stadt Dinklage	Höner Feld	Gemarkung: Stadt Dinklage Flur: 12 Flurstück: 438/141, 439/140, 177/1, 179		<b>016</b> temp. Arbeitsfläche		ja	temporär	Einfahrt 10m Weg befestigt Acker	Stahlplatten auslegen;
Z22	Stadt Dinklage	Höner Feld	Gemarkung: Stadt Dinklage Flur: 12 Flurstück: 438/141, 439/140, 177/1, 188/5		<b>017</b> temp. Arbeitsfläche	<b>Prov. 05</b>	ja	temporär	Acker	Stahlplatten auslegen;
Z23	Stadt Dinklage	Florianweg	Gemarkung: Stadt Dinklage Flur: 12 Flurstück: 188/5, 157/8	<b>013</b> temp. Arbeitsfläche	<b>018</b> temp. Arbeitsfläche		ja	dauerhaft/ temporär	Weg befestigt Acker	Stahlplatten auslegen; temp Verrohrung erweitern und ertüchtigen
Z24	Stadt Dinklage	Florianweg	Gemarkung: Stadt Dinklage Flur: 3 Flurstück: 55/8	Schutzgerüst Mast 13 - 14			ja	temporär	Einfahrt 6m Weg befestigt Acker	Stahlplatten auslegen;

<b>Planfeststellungsunterlage</b>  110-kV-Leitung Dinklage - Essen, LH-14-087		<b>Wegenutzungskonzept Zuwegung</b>	<b>Anlage 3.3</b>
			Datum: 21.01.2022
<b>Aufgestellt:</b> Helmstedt, den 31.01.2022 i.V.  Avacon Netz GmbH i.A. 			




Lfd. Nr.	Straßenbaulast-träger	Straßennamen / Stationierung	Zufahrt zum Flurstück (Gemarkung, Flur, Flurstück)	Ersatzneubau-mast	Rückbau-mast	Provisorium	Sonder-nutzung erforderlich	dauerh. / temp.	Best. Zufahrt / Neue Zufahrt	Ausbau / Ertüchtigung
Z25	Stadt Dinklage	Florianweg	Gemarkung: Stadt Dinklage Flur: 57/9 Flurstück: 74/1			Prov. 06		temporär	Acker	Stahlplatten auslegen;
Z26	Stadt Dinklage	Florianweg	Gemarkung: Stadt Dinklage Flur: 3 Flurstück: 137/57, 55/5, 105/52	014 temp. Arbeitsfläche	019 temp. Arbeitsfläche		ja	dauerhaft/ temporär	Einfahrt 6m Weg befestigt Acker	Stahlplatten auslegen;
Z27	Stadt Dinklage	Florianweg	Gemarkung: Stadt Dinklage Flur: 3 Flurstück: 136/57, 57/7, 160/57	015 temp. Arbeitsfläche	020 temp. Arbeitsfläche		ja	dauerhaft/ temporär	Arbeitsfläche direkt am Weg	Stahlplatten auslegen;
Z28	Stadt Dinklage	Florianweg	Gemarkung: Stadt Dinklage Flur: 3 Flurstück: 159/57, 57/9, 57/3	Schutzgerüst Mast 15 - 16			ja	temporär	Acker	Stahlplatten auslegen;
Z29	Stadt Dinklage	Florianweg	Gemarkung: Stadt Dinklage Flur: 57/9 Flurstück: 74/1			Prov. 07	ja	temporär	Acker	Stahlplatten auslegen;
Z30	Stadt Dinklage	K 280 Lager Str.	Gemarkung: Stadt Dinklage Flur: 4 Flurstück: 127/5	016 temp. Arbeitsfläche	021 temp. Arbeitsfläche		ja	dauerhaft/ temporär	Einfahrt 5m Asphalt Acker	Stahlplatten auslegen; temp Verrohrung erweitern und ertüchtigen
Z31	Stadt Dinklage	K 280 Lager Str.	Gemarkung: Stadt Dinklage Flur: 4 Flurstück: 126/3, 127/5	017 temp. Arbeitsfläche	022 temp. Arbeitsfläche		ja	dauerhaft/ temporär	Einfahrt 5m Asphalt Acker	Stahlplatten auslegen; temp Verrohrung erweitern und ertüchtigen
Z32	Stadt Dinklage	K 280 Lager Str. Wegegenossenschaft	Gemarkung: Stadt Dinklage Flur: 4 Flurstück: 123/3, 126/3	018 temp. Arbeitsfläche	023 temp. Arbeitsfläche		ja	dauerhaft/ temporär	Einfahrt 3m Schotter Weg unbefestigt Acker	Schotterweg neu schottern, ansonsten Stahlplatten
Z33	Stadt Dinklage	K 280 Lager Str. Wegegenossenschaft	Gemarkung: Stadt Dinklage Flur: 4 Flurstück: 123/3, 126/3, 125/5	019 temp. Arbeitsfläche	024 temp. Arbeitsfläche		ja	dauerhaft/ temporär	Einfahrt 3m Schotter Weg unbefestigt Acker	Schotterweg neu schottern, ansonsten Stahlplatten

<b>Planfeststellungsunterlage</b>  110-kV-Leitung Dinklage - Essen, LH-14-087		<b>Wegenutzungskonzept Zuwegung</b>	<b>Anlage 3.3</b>
			Datum: 21.01.2022
<b>Aufgestellt:</b> Helmstedt, den 31.01.2022 i.V.  Avacon Netz GmbH i.A. 			



Lfd. Nr.	Straßenbaulast-träger	Straßennamen / Stationierung	Zufahrt zum Flurstück (Gemarkung, Flur, Flurstück)	Ersatzneubau-mast	Rückbau-mast	Provisorium	Sonder-nutzung erforderlich	dauerh. / temp.	Best. Zufahrt / Neue Zufahrt	Ausbau / Ertüchtigung
Z34	Stadt Dinklage	K 280 Lager Str. Wegegenossenschaft	Gemarkung: Stadt Dinklage Flur: 4 Flurstück: 117/7, 117/3, 123/3 122/3			Prov. 08	ja	temporär	Acker	Stahlplatten auslegen;
Z35	Stadt Dinklage	Mühlenstr. Wegegenossenschaft	Gemarkung: Stadt Dinklage Flur: 4 Flurstück: 123/3, 125/5	020 temp. Arbeitsfläche	025 temp. Arbeitsfläche		ja	dauerhaft/ temporär	Einfahrt 3m Schotter Weg unbefestigt Acker	Schotterweg neu schottern, ansonsten Stahlplatten
Z36	Stadt Dinklage	Mühlenstr. Wegegenossenschaft	Gemarkung: Stadt Dinklage Flur: 4 Flurstück: 121/4, 122/3, 123/3			Prov. 09	ja	temporär	Überfahrt 5m Feldweg Weg unbefestigt Acker	Stahlplatten auslegen; Verrohrung erweitern und ertüchtigen
Z37	Stadt Dinklage	Mühlenstr. Wegegenossenschaft	Gemarkung: Stadt Dinklage Flur: 4 Flurstück: 121/4, 122/3, 123/3	021 temp. Arbeitsfläche	026 temp. Arbeitsfläche		ja	dauerhaft/ temporär	Überfahrt 5m Feldweg Weg unbefestigt Acker	Stahlplatten auslegen; Verrohrung erweitern und ertüchtigen
Z38	Stadt Dinklage	Mühlenstr. Wegegenossenschaft	Gemarkung: Stadt Dinklage Flur: 4 Flurstück: 106/1	022 temp. Arbeitsfläche, Schutzgerüst Mast 21 - 22	027 temp. Arbeitsfläche		ja	dauerhaft/ temporär	Einfahrt 6m Weg unbefestigt Acker	Stahlplatten auslegen; Graben Ausholzen, Verrohrung erweitern und ertüchtigen, Telefonleitung anheben
Z39	Stadt Dinklage	Wulfenauer Wohld	Gemarkung: Stadt Dinklage Flur: 4 Flurstück: 106/1	023 temp. Arbeitsfläche	028 temp. Arbeitsfläche		ja	dauerhaft/ temporär	Einfahrt 7m Acker	Stahlplatten auslegen;
Z40	Stadt Dinklage	Wulfenauer Wohld	Gemarkung: Stadt Dinklage Flur: 4 Flurstück: 103/1	024 temp. Arbeitsfläche	029 temp. Arbeitsfläche		ja	dauerhaft/ temporär	Überfahrt 5m Acker	Stahlplatten auslegen; Verrohrung erweitern und ertüchtigen, gegenüber der Zufahrt Schleppkurve ertüchtigen
Z41	Stadt Dinklage	Wulfenauer Wohld	Gemarkung: Stadt Dinklage Flur: 4 Flurstück: 47/1			Prov. 10	ja	temporär	Acker	Stahlplatten auslegen;
Z42	Stadt Dinklage	Wulfenauer Wohld	Gemarkung: Stadt Dinklage Flur: 4 Flurstück: 47/1	025 temp. Arbeitsfläche Schutzgerüst Mast 24 - 25	030 temp. Arbeitsfläche		ja	dauerhaft/ temporär	Überfahrt 5m Acker	Stahlplatten auslegen;

<b>Planfeststellungsunterlage</b>  110-kV-Leitung Dinklage - Essen, LH-14-087		<b>Wegenutzungskonzept Zuwegung</b>	<b>Anlage 3.3</b>
			Datum: 21.01.2022
<b>Aufgestellt:</b> Helmstedt, den 31.01.2022 i.V.  Avacon Netz GmbH i.A. 			

Lfd. Nr.	Straßenbaulast-träger	Straßennamen / Stationierung	Zufahrt zum Flurstück (Gemarkung, Flur, Flurstück)	Ersatzneubau-mast	Rückbau-mast	Provisorium	Sonder-nutzung erforderlich	dauerh. / temp.	Best. Zufahrt / Neue Zufahrt	Ausbau / Ertüchtigung
Z43	Stadt Dinklage	Wulfenauer Damm	Gemarkung: Stadt Dinklage Flur: 4 Flurstück: 29/6, 5/4, 46	<b>026</b> temp. Arbeitsfläche	<b>031</b> temp. Arbeitsfläche		ja	dauerhaft/ temporär	Einfahrt 5m Schotterweg, Feldweg 3m Überfahrt 4m Weg unbefestigt Acker	Schottern; gegenüber Einfahrt Privatweg temp. Ertüchtigen und Sträucher am Trichter entfernen, Telefonleitung verlegen, an Grabenüberfahrt Sträucher entfernen und temp. Ertüchtigen
Z44	Stadt Dinklage	Wulfenauer Damm	Gemarkung: Stadt Dinklage Flur: 4 Flurstück: 29/6, 5/4, 46 44/1, 45/1	<b>027</b> temp. Arbeitsfläche	<b>032</b> temp. Arbeitsfläche		ja	temporär	Einfahrt 5m Schotterweg, Feldweg 3m Überfahrt 4m Weg unbefestigt Acker	Schottern; gegenüber Einfahrt Privatweg temp. Ertüchtigen und Sträucher am Trichter entfernen, Telefonleitung verlegen, an Grabenüberfahrt Sträucher entfernen und temp. Ertüchtigen
Z45	Stadt Dinklage	Wulfenauer Damm	Gemarkung: Stadt Dinklage Flur: 4 Flurstück: 29/6, 5/4, 46 44/1, 45/1			<b>Prov. 11</b>		temporär	Acker	Stahlplatten auslegen;
Z46	Stadt Dinklage	Wulfenauer Damm	Gemarkung: Stadt Dinklage Flur: 4 Flurstück: 29/6, 5/4, 46 44/1, 45/1, 43/8, 55/1, 43/1	<b>028</b> temp. Arbeitsfläche	<b>033</b> temp. Arbeitsfläche		ja	dauerhaft/ temporär	Einfahrt 5m Schotterweg, Feldweg 3m Überfahrt 4m Weg unbefestigt Acker	Stahlplatten auslegen; gegenüber Einfahrt Privatweg temp. Ertüchtigen und Sträucher am Trichter entfernen, Telefonleitung verlegen, an Grabenüberfahrt Sträucher entfernen und temp. Ertüchtigen, ab Mast 27 Stahlplatten verlegen
Z47	Gemeinde Essen	Vor der Landwehr	Gemarkung: Essen (Oldenburg) Flur: 49 Flurstück: 227/26, 26/7			<b>Prov. 12</b>	ja	temporär	Acker	Stahlplatten auslegen;
Z48	Gemeinde Essen	Vor der Landwehr	Gemarkung: Essen (Oldenburg) Flur: 49 Flurstück: 27			<b>Prov. 13</b>	ja	temporär	Acker	Stahlplatten auslegen;
Z49	Gemeinde Essen	Vor der Landwehr	Gemarkung: Essen (Oldenburg) Flur: 49 Flurstück: 26/9, 48/1, 48/2, 47, 313/49, 50, 228/26	<b>029</b> temp. Arbeitsfläche	<b>034</b> temp. Arbeitsfläche		ja	dauerhaft/ temporär	Feldweg 3m Einfahrt 3m Acker	Weg und Kreuzungsbereich Vor der Landwehr und Kattenpool mit Schotter ausbauen, Lichtraumprofil freimachen Ausholzen,
Z49	Gemeinde Essen	Vor der Landwehr	Gemarkung: Essen (Oldenburg) Flur: 49 Flurstück: 26/9, 48/1, 47, 313/49	<b>030</b> temp. Arbeitsfläche	<b>035</b> temp. Arbeitsfläche		ja	dauerhaft/ temporär	Feldweg 3m Einfahrt 3m Acker	Weg und Kreuzungsbereich Vor der Landwehr und Kattenpool mit Schotter ausbauen, Lichtraumprofil freimachen Ausholzen,




<b>Planfeststellungsunterlage</b>  110-kV-Leitung Dinklage - Essen, LH-14-087		<b>Wegenutzungskonzept Zuwegung</b>	<b>Anlage 3.3</b>	
			Aufgestellt: Helmstedt, den 31.01.2022 i.V.  Avacon Netz GmbH i.A. 	Datum: 21.01.2022

Lfd. Nr.	Straßenbaulast-träger	Straßennamen / Stationierung	Zufahrt zum Flurstück (Gemarkung, Flur, Flurstück)	Ersatzneubau-mast	Rückbau-mast	Provisorium	Sonder-nutzung erforderlich	dauerh. / temp.	Best. Zufahrt / Neue Zufahrt	Ausbau / Ertüchtigung
Z 50	Gemeinde Essen	Vor der Landwehr	Gemarkung: Essen (Oldenburg) Flur: 49 Flurstück: 26/9, 45	temp. Arbeitsfläche Seilzugfläche			ja	temporär	Einfahrt Acker	Stahlplatten auslegen;
Z51	Gemeinde Essen	Vor der Landwehr	Gemarkung: Essen (Oldenburg) Flur: 49 Flurstück: 26/9, 311/44, 311/43, 40/3, 40/4, 45	<b>031</b> temp. Arbeitsfläche	<b>036</b> temp. Arbeitsfläche		ja	dauerhaft/ temporär	Einfahrt 5m Grünland	Weg und Kreuzungsbereich Vor der Landwehr und Kattenpool mit Schotter ausbauen, Lichtraumprofil freimachen Zaun und Baumstumpf entfernen,
Z52	Gemeinde Essen	Vor der Landwehr	Gemarkung: Essen (Oldenburg) Flur: 49 Flurstück: 26/9, 311/44, 311/43, 38/2	<b>032</b> temp. Arbeitsfläche	<b>037</b> temp. Arbeitsfläche		ja	dauerhaft/ temporär	Einfahrt 5m Acker	Weg und Kreuzungsbereich Vor der Landwehr und Kattenpool mit Schotter ausbauen, Lichtraumprofil freimachen Zaunstumpf entfernen
	Gemeinde Essen	Im Schlochter	Gemarkung: Essen (Oldenburg) Flur: 49 Flurstück: 38/2	<b>033</b> temp. Arbeitsfläche	<b>038</b> temp. Arbeitsfläche		ja	dauerhaft/ temporär	Einfahrt Acker	Stahlplatten auslegen;
Z53	Gemeinde Essen	Im Schlochter	Gemarkung: Essen (Oldenburg) Flur: 49 Flurstück: 119/2	Seilzugfläche, Schutzgerüst Mast 33 - 34			ja	temporär	Einfahrt Acker	Stahlplatten auslegen; Grabenüberfahrt mit Verrohrung herstellen
Z54	Gemeinde Essen	Plaggenweg	Gemarkung: Essen (Oldenburg) Flur: 49 Flurstück: 116, 252/118, 119/1	<b>034</b> temp. Arbeitsfläche	<b>039</b> temp. Arbeitsfläche		ja	dauerhaft/ temporär	Einfahrt 4m Feldweg 3m Acker	Stahlplatten auslegen; Einfahrt Graben erweitern, Büsche und Sträucher entfernen, Telefonleitung anheben,
Z55	Gemeinde Essen	Plaggenweg	Gemarkung: Essen (Oldenburg) Flur: 49 Flurstück: 252/118, 116	<b>035</b> temp. Arbeitsfläche	<b>040</b> temp. Arbeitsfläche		ja	dauerhaft/ temporär	Einfahrt 4m Feldweg 3m Acker	Stahlplatten auslegen; Einfahrt Graben erweitern, Büsche und Sträucher entfernen, Telefonleitung anheben,
Z56	Gemeinde Essen	Plaggenweg	Gemarkung: Essen (Oldenburg) Flur: 49 Flurstück: 85/7	Schutzgerüst Neubaumast 35 - 36			ja	temporär	Einfahrt 5m Acker	Stahlplatten auslegen; ggf. temp Verrohrung erweitern und ertüchtigen
Z57	Gemeinde Essen	Plaggenweg	Gemarkung: Essen (Oldenburg) Flur: 49 Flurstück: 85/7, 85/9		Schutzgerüst Rückbaumast 40 - 41		ja	temporär	Einfahrt 5m Acker	Stahlplatten auslegen; ggf. temp Verrohrung erweitern und ertüchtigen



<b>Planfeststellungsunterlage</b>  110-kV-Leitung Dinklage - Essen, LH-14-087		<b>Wegenutzungskonzept Zuwegung</b>	<b>Anlage 3.3</b>
			Datum: 21.01.2022
<b>Aufgestellt:</b> Helmstedt, den 31.01.2022 i.V. Avacon Netz GmbH i.A. 			

Lfd. Nr.	Straßenbaulast-träger	Straßennamen / Stationierung	Zufahrt zum Flurstück (Gemarkung, Flur, Flurstück)	Ersatzneubau-mast	Rückbau-mast	Provisorium	Sonder-nutzung erforderlich	dauerh. / temp.	Best. Zufahrt / Neue Zufahrt	Ausbau / Ertüchtigung
Z58	Gemeinde Essen	K 177 Artlandstr	Gemarkung: Essen (Oldenburg) Flur: 49 Flurstück: 302/78, 78/7, 78/8, 81/1, 85/2, 85/3	<b>036</b> temp. Arbeitsfläche	<b>041</b> temp. Arbeitsfläche		ja	dauerhaft/ temporär	Einfahrt 5m Asphalt Acker	Stahlplatten auslegen;
Z59	Gemeinde Essen	K 177 Artlandstr	Gemarkung: Essen (Oldenburg) Flur: 49 Flurstück: 78/6, 81/2, 233/78 78/2, 65	<b>037</b> temp. Arbeitsfläche Schutzgerüst Mast 37 - 38	<b>042</b> temp. Arbeitsfläche		ja	dauerhaft/ temporär	Einfahrt 5m Asphalt Acker	Stahlplatten auslegen; ggf. Grabenüberfahrt ertüchtigen
Z60	Gemeinde Essen	K 177 Artlandstr	Gemarkung: Essen (Oldenburg) Flur: 47 Flurstück: 112/3, 116	Schutzgerüst Mast 37 - 38	<b>043</b> temp. Arbeitsfläche	<b>Prov. 14</b>	ja	temporär	Einfahrt 5m Asphalt Acker	Stahlplatten auslegen;
Z61	Gemeinde Essen	K 177 Artlandstr Wegegenossenschaft	Gemarkung: Essen (Oldenburg) Flur: 47 Flurstück: 158/1, 158/2, 146/6, 146/10, 158/3, 282/136	<b>038</b> temp. Arbeitsfläche	<b>044</b> temp. Arbeitsfläche		ja	temporär	Einfahrt 5m Asphalt Feldweg 3m Grünland	komplette Zuwegung schottern, temporäre Grabenverrohrung notwendig und ertüchtigen Lichtraumprofil freimachen, Zufahrt ausholzen
Z62	Gemeinde Essen	K 177 Artlandstr Wegegenossenschaft	Gemarkung: Essen (Oldenburg) Flur: 47 Flurstück: 158/3, 126, 106/5			<b>Prov. 15</b>	ja	temporär	Acker	Stahlplatten auslegen;
Z63	Gemeinde Essen	K 177 Artlandstr Wegegenossenschaft	Gemarkung: Essen (Oldenburg) Flur: 47 Flurstück: 158/1, 158/2, 146/6, 146/10, 129, 213/127, 130	<b>039</b> temp. Arbeitsfläche	<b>045</b> temp. Arbeitsfläche		ja	temporär	Einfahrt 5m Asphalt Feldweg 3m Grünland	komplette Zuwegung schottern, temporäre Grabenverrohrung notwendig und ertüchtigen Lichtraumprofil freimachen
Z64	Gemeinde Essen	K 177 Artlandstr Wegegenossenschaft	Gemarkung: Essen (Oldenburg) Flur: 47 Flurstück: 158/1, 158/2, 146/6, 146/10, 129, 213/127, 249/91, 90, 88/3, 86, 64/3	<b>040</b> temp. Arbeitsfläche Schutzgerüst Mast 40 - 41	<b>046</b> temp. Arbeitsfläche		ja	temporär	Einfahrt 5m Asphalt Feldweg 3m Grünland	komplette Zuwegung schottern, temporäre Grabenverrohrung notwendig und ertüchtigen Lichtraumprofil freimachen
Z65	Gemeinde Essen	Blocksmühle	Gemarkung: Essen (Oldenburg) Flur: 47 Flurstück: 396/223, 259/38, 37, 36, 28/1, 26/1, 26/3, 88/6, 20/4	Schutzgerüst Mast 40 - 41			ja	temporär	Acker	Stahlplatten auslegen; temp. Verrohren und Grabenüberfahrt herstellen
Z66	Gemeinde Essen	Blocksmühle	Gemarkung: Essen (Oldenburg) Flur: 47 Flurstück: 396/223, 259/38, 37, 36, 28/1, 26/1, 26/3		<b>047</b> temp. Arbeitsfläche		ja	temporär	Einfahrt Acker	Stahlplatten auslegen; temp. Verrohren und Grabenüberfahrt herstellen





<b>Planfeststellungsunterlage</b>  110-kV-Leitung Dinklage - Essen, LH-14-087		<b>Wegenutzungskonzept Zuwegung</b>	<b>Anlage 3.3</b>
			Datum: 21.01.2022
<b>Aufgestellt:</b> Helmstedt, den 31.01.2022 i.V.  Avacon Netz GmbH i.A. 			




Lfd. Nr.	Straßenbaulast-träger	Straßennamen / Stationierung	Zufahrt zum Flurstück (Gemarkung, Flur, Flurstück)	Ersatzneubau-mast	Rückbau-mast	Provisorium	Sonder-nutzung erforderlich	dauerh. / temp.	Best. Zufahrt / Neue Zufahrt	Ausbau / Ertüchtigung
Z67	Gemeinde Essen	Blocksmühle	Gemarkung: Essen (Oldenburg) Flur: 47 Flurstück: 396/223, 259/38, 37, 36, 28/1, 26/1, 27	<b>041</b> temp. Arbeitsfläche			ja	temporär	Einfahrt Acker	Stahlplatten auslegen; temp. Verrohren und Grabenüberfahrt herstellen
Z68	Gemeinde Essen	Blocksmühle	Gemarkung: Essen (Oldenburg) Flur: 47 Flurstück: 396/223, 259/38	Schutzgerüst Mast 41 - 42	<b>048</b> temp. Arbeitsfläche		ja	temporär	Einfahrt Acker	Stahlplatten auslegen;
Z69	Gemeinde Essen	Blocksmühle	Gemarkung: Essen (Oldenburg) Flur: 46 Flurstück: 396/223, 125/9, 125/10			<b>Prov. 16</b>	ja	temporär	Acker	Stahlplatten auslegen;
Z71	Gemeinde Essen	Blocksmühle	Gemarkung: Essen (Oldenburg) Flur: 46 Flurstück: 335/224, 230/2	<b>042</b> temp. Arbeitsfläche			ja	dauerhaft	Einfahrt Acker	Stahlplatten auslegen; Telefonleitung anheben
Z70	Gemeinde Essen	Blocksmühle	Gemarkung: Essen (Oldenburg) Flur: 47 Flurstück: 335/224		<b>049</b> temp. Arbeitsfläche		ja	temporär	Einfahrt Acker	Stahlplatten auslegen; Telefonleitung anheben
Z72	Gemeinde Essen	Blocksmühle	Gemarkung: Essen (Oldenburg) Flur: 46 Flurstück: 230/2			<b>Prov. 17</b>	ja	temporär	Acker	Stahlplatten auslegen;
Z73	Gemeinde Essen	Dinklager Weg	Gemarkung: Essen (Oldenburg) Flur: 46 Flurstück: 175/10, 230/6 202/22, 230/4, 230/5	<b>043</b> temp. Arbeitsfläche	<b>050</b> temp. Arbeitsfläche		ja	dauerhaft/ temporär	Einfahrt 7m Acker	Stahlplatten auslegen; Erdwall entfernen
Z74	Gemeinde Essen	Dinklager Weg	Gemarkung: Essen (Oldenburg) Flur: 46 Flurstück: 176/4	<b>044</b> temp. Arbeitsfläche	<b>051</b> temp. Arbeitsfläche		ja	dauerhaft/ temporär	Einfahrt 8m Acker	Stahlplatten auslegen;
	Gemeinde Essen	Dinklager Weg	Gemarkung: Essen (Oldenburg) Flur: 46 Flurstück: 168/3, 167/2, 167/1	Schutzgerüst Mast 44 - 45			ja	temporär	Einfahrt Acker	Stahlplatten auslegen;

<b>Planfeststellungsunterlage</b>  110-kV-Leitung Dinklage - Essen, LH-14-087		<b>Wegenutzungskonzept Zuwegung</b>	<b>Anlage 3.3</b>
			Datum: 21.01.2022
<b>Aufgestellt:</b> Helmstedt, den 31.01.2022 i.V. Avacon Netz GmbH i.A. 			




Lfd. Nr.	Straßenbaulast-träger	Straßennamen / Stationierung	Zufahrt zum Flurstück (Gemarkung, Flur, Flurstück)	Ersatzneubau-mast	Rückbau-mast	Provisorium	Sonder-nutzung erforderlich	dauerh. / temp.	Best. Zufahrt / Neue Zufahrt	Ausbau / Ertüchtigung
Z 75	Gemeinde Essen	Dinklager Weg / Loher Heide	Gemarkung: Essen (Oldenburg) Flur: 46 Flurstück: 62/5, 164/2, 164/1, 162/5, 167/1	<b>045</b> temp. Arbeitsfläche	<b>052</b> temp. Arbeitsfläche		ja	dauerhaft/ temporär	Einfahrt Acker	Stahlplatten auslegen;
Z76	Gemeinde Essen	Dinklager Weg / Loher Heide	Gemarkung: Essen (Oldenburg) Flur: 46 Flurstück: 394/164, 162/5	<b>046</b> temp. Arbeitsfläche	<b>053</b> temp. Arbeitsfläche		ja	dauerhaft/ temporär	Einfahrt 7m Acker	Stahlplatten auslegen; temp. Verrohren und Grabenüberfahrt herstellen
Z77	Gemeinde Essen	Dinklager Weg / Loher Heide	Gemarkung: Essen (Oldenburg) Flur: 43 Flurstück: 39/6			<b>Prov. 18</b>	ja	temporär	Einfahrt Acker	Stahlplatten auslegen;
Z78	Gemeinde Essen	Dinklager Weg / Loher Heide	Gemarkung: Essen (Oldenburg) Flur: 43 Flurstück: 39/6	<b>047</b> temp. Arbeitsfläche	<b>054</b> temp. Arbeitsfläche		ja	dauerhaft/ temporär	Einfahrt Acker	Stahlplatten auslegen;
Z79	Gemeinde Essen	L 843 Beverner Straße	Gemarkung: Essen (Oldenburg) Flur: 43 Flurstück: 37/2, 45/7	<b>048</b> temp. Arbeitsfläche Schutzgerüst Mast 48 - 49	<b>055</b> temp. Arbeitsfläche		ja	dauerhaft/ temporär	Einfahrt Acker	Stahlplatten auslegen;
Z80	Gemeinde Essen	L 843 Beverner Straße	Gemarkung: Essen (Oldenburg) Flur: 43 Flurstück: 46/4, 36/2	Schutzgerüst Mast 48 - 49			ja	temporär	Einfahrt Acker	Stahlplatten auslegen;
Z81	Gemeinde Essen	L 843 Beverner Straße Wegegenossenschaft	Gemarkung: Essen (Oldenburg) Flur: 43 Flurstück: 48/3, 180/57	<b>049</b> temp. Arbeitsfläche	<b>056</b> temp. Arbeitsfläche		ja	dauerhaft/ temporär	Einfahrt 8m Schotter 3m Feldweg 3m Zufahrt 5m Acker	Stahlplatten auslegen; gegenüber Einfahrt temp. Ertüchtigen, Telefonleitung anheben, Sträucher rund Büsche entfernen
Z82	Gemeinde Essen	Am Horn Wegegenossenschaft	Gemarkung: Essen (Oldenburg) Flur: 43 Flurstück: 180/57, 56/3, 55/3 53, 54	<b>050</b> temp. Arbeitsfläche	<b>057</b> temp. Arbeitsfläche		ja	dauerhaft/ temporär	Einfahrt Grünland	Stahlplatten auslegen; Zaun entfernen
Z83	Gemeinde Essen	Am Horn Wegegenossenschaft	Gemarkung: Essen (Oldenburg) Flur: 43 Flurstück: 180/57, 57/5, 56/3, 55/3	<b>051</b> temp. Arbeitsfläche	<b>058</b> temp. Arbeitsfläche		ja	dauerhaft	Einfahrt 6m Acker	Stahlplatten auslegen;

<b>Planfeststellungsunterlage</b>  110-kV-Leitung Dinklage - Essen, LH-14-087		<b>Wegenutzungskonzept Zuwegung</b>	<b>Anlage 3.3</b>	
			Datum: 21.01.2022	
<b>Aufgestellt:</b> Helmstedt, den 31.01.2022 i.V. Avacon Netz GmbH i.A. 				

Lfd. Nr.	Straßenbaulast-träger	Straßennamen / Stationierung	Zufahrt zum Flurstück (Gemarkung, Flur, Flurstück)	Ersatzneubau-mast	Rückbau-mast	Provisorium	Sonder-nutzung erforderlich	dauerh. / temp.	Best. Zufahrt / Neue Zufahrt	Ausbau / Ertüchtigung
Z84	Gemeinde Essen	Am Horn	Gemarkung: Essen (Oldenburg) Flur: 43 Flurstück: 17/2	Schutzgerüst Mast 51 - 52			ja	temporär	Einfahrt Grünland	Stahlplatten auslegen;
Z85	Gemeinde Essen	Am Horn	Gemarkung: Essen (Oldenburg) Flur: 43 Flurstück: 15	Seilzugfläche Mast 51			ja	temporär	Einfahrt Grünland	Stahlplatten auslegen;
Z86	Gemeinde Essen	Im Holte	Gemarkung: Essen (Oldenburg) Flur: 43 Flurstück: 13, 14		<b>059</b> temp. Arbeitsfläche		ja	temporär	Einfahrt Acker	Stahlplatten auslegen;
Z87	Gemeinde Essen	Im Holte	Gemarkung: Essen (Oldenburg) Flur: 43 Flurstück: 13, 14, 12/4	<b>052</b> temp. Arbeitsfläche			ja	dauerhaft	Einfahrt Acker	Stahlplatten auslegen;
Z88	Gemeinde Essen	Im Holte	Gemarkung: Essen (Oldenburg) Flur: 43 Flurstück: 12/2		<b>060</b> temp. Arbeitsfläche		ja	temporär	Einfahrt Acker	Stahlplatten auslegen;
	Gemeinde Essen	Im Holte	Gemarkung: Essen (Oldenburg) Flur: 43 Flurstück: 12/1	Schutzgerüst Mast 52 - 53			ja	temporär	Einfahrt Acker	Stahlplatten auslegen;
	Gemeinde Essen	Im Holte	Gemarkung: Essen (Oldenburg) Flur: 63 Flurstück: 74		Schutzgerüst Mast 60 - 61		ja	temporär	Einfahrt Acker	Stahlplatten auslegen;
Z89	Gemeinde Essen	Calhorer Kirchweg	Gemarkung: Essen (Oldenburg) Flur: 61 Flurstück: 84/1, 83		<b>061</b> temp. Arbeitsfläche Schutzgerüst Mast 60 - 61		ja	temporär	Einfahrt Acker	Stahlplatten auslegen;
	Gemeinde Essen	Calhorer Kirchweg	Gemarkung: Essen (Oldenburg) Flur: 61 Flurstück: 85/1, 84/1	<b>053</b> temp. Arbeitsfläche			ja	temporär	Einfahrt Acker	Stahlplatten auslegen;

<b>Planfeststellungsunterlage</b>  110-kV-Leitung Dinklage - Essen, LH-14-087		<b>Wegenutzungskonzept Zuwegung</b>	<b>Anlage 3.3</b>	
			Aufgestellt: Helmstedt, den 31.01.2022 i.V.  Avacon Netz GmbH i.A. 	Datum: 21.01.2022

Lfd. Nr.	Straßenbaulast-träger	Straßennamen / Stationierung	Zufahrt zum Flurstück (Gemarkung, Flur, Flurstück)	Ersatzneubau-mast	Rückbau-mast	Provisorium	Sonder-nutzung erforderlich	dauerh. / temp.	Best. Zufahrt / Neue Zufahrt	Ausbau / Ertüchtigung
Z90	Gemeinde Essen	Am Forst Wegegenossenschaft	Gemarkung: Essen (Oldenburg) Flur: 61 Flurstück: 86, 85/1, 84/1, 82, 87	<b>054</b> temp. Arbeitsfläche			ja	dauerhaft	Einfahrt Feldweg 4m	Stahlplatten auslegen;
Z91	Gemeinde Essen	Am Forst Wegegenossenschaft	Gemarkung: Essen (Oldenburg) Flur: 61 Flurstück: 610/53, 637/2, 83		<b>062</b> temp. Arbeitsfläche		ja	temporär	Einfahrt Feldweg 4m	Stahlplatten auslegen;
Z92	Gemeinde Essen	Felder Straße Wegegenossenschaft	Gemarkung: Essen (Oldenburg) Flur: 61 Flurstück: 93, 81	<b>055</b> temp. Arbeitsfläche	<b>063</b> temp. Arbeitsfläche		ja	dauerhaft/ temporär	Einfahrt 3m Asphalt Schotter 3m Acker	Schotterweg neu schottern ansonten Stahlplatten auslegen
Z93	Gemeinde Essen	Felder Straße Wegegenossenschaft	Gemarkung: Essen (Oldenburg) Flur: 61 Flurstück: 93, 80	Schutzgerüst Mast 55 - 56	Schutzgerüst Mast 63 - 64	<b>Prov. 19</b>	ja	temporär	Einfahrt 3m Asphalt Schotter 3m Acker	Schotterweg neu schottern ansonten Stahlplatten auslegen
Z94	Gemeinde Essen	Felder Straße Wegegenossenschaft	Gemarkung: Essen (Oldenburg) Flur: 61 Flurstück: 79, 77, 73/1, 72		<b>064</b> temp. Arbeitsfläche		ja	temporär	Einfahrt 3m Asphalt Schotter 3m Acker	Schotterweg neu schottern ansonten Stahlplatten auslegen
Z95	Gemeinde Essen	Felder Straße Wegegenossenschaft	Gemarkung: Essen (Oldenburg) Flur: 61 Flurstück: 72, 71/1, 73/1, 77	<b>056</b> temp. Arbeitsfläche Schutzgerüst Mast 55 - 56	<b>065</b> temp. Arbeitsfläche		ja	dauerhaft/ temporär	Einfahrt 3m Asphalt Schotter 3m Acker	Schotterweg neu schottern ansonten Stahlplatten auslegen
Z96	Gemeinde Essen	Felder Straße	Gemarkung: Essen (Oldenburg) Flur: 61 Flurstück: 70	Schutzgerüst Mast 56 - 57		<b>Prov. 20</b>	ja	temporär	Einfahrt Acker	Stahlplatten auslegen;
Z97	Gemeinde Essen	Felder Straße	Gemarkung: Essen (Oldenburg) Flur: 61 Flurstück: 52, 53	<b>057</b> temp. Arbeitsfläche Schutzgerüst Mast 57 - 58	<b>066</b> temp. Arbeitsfläche		ja	dauerhaft/ temporär	Einfahrt Grünland	Schottern; Ausholzung, Höhenunterschied ausgleichen
Z98	Gemeinde Essen	Am Steinkamp	Gemarkung: Essen (Oldenburg) Flur: 61 Flurstück: 91, 39/2, 41			<b>Prov. 21</b>	ja	temporär	Einfahrt Acker	Stahlplatten auslegen;

<b>Planfeststellungsunterlage</b>  110-kV-Leitung Dinklage - Essen, LH-14-087		<b>Wegenutzungskonzept Zuwegung</b>	<b>Anlage 3.3</b>
			Datum: 21.01.2022
<b>Aufgestellt:</b> Helmstedt, den 31.01.2022 i.V.  Avacon Netz GmbH i.A. 			

Lfd. Nr.	Straßenbaulast-träger	Straßennamen / Stationierung	Zufahrt zum Flurstück (Gemarkung, Flur, Flurstück)	Ersatzneubau-mast	Rückbau-mast	Provisorium	Sonder-nutzung erforderlich	dauerh. / temp.	Best. Zufahrt / Neue Zufahrt	Ausbau / Ertüchtigung
Z99	Gemeinde Essen	Alte Cloppenburger Straße	Gemarkung: Essen (Oldenburg) Flur: 61 Flurstück: 56	Schutzgerüst Mast 57 - 58			ja	temporär	Einfahrt Acker	Stahlplatten auslegen;
	Gemeinde Essen	Alte Cloppenburger Straße	Gemarkung: Essen (Oldenburg) Flur: 60 Flurstück: 142/1	Schutzgerüst Mast 57 - 58			ja	temporär	Einfahrt Acker	Stahlplatten auslegen;
Z100	Gemeinde Essen	Alte Cloppenburger Straße	Gemarkung: Essen (Oldenburg) Flur: 60 Flurstück: 134/2, 135/1, 142/2			<b>Prov. 22</b>	ja	temporär	Einfahrt Acker	Stahlplatten auslegen;
Z101	Gemeinde Essen	Alte Cloppenburger Straße	Gemarkung: Essen (Oldenburg) Flur: 60 Flurstück: 146/1 55/2 (Flur 62), 57/2 (Flur 62),	<b>058</b> temp. Arbeitsfläche	<b>067</b> temp. Arbeitsfläche		ja	dauerhaft/ temporär	Einfahrt 6m Asphalt 3m Asphalt 5m Grünland	Stahlplatten auslegen;
Z102	Gemeinde Essen	Cloppenburger Straße	Gemarkung: Essen (Oldenburg) Flur: 60 Flurstück: 152/1, 130/1, 151/1			<b>Prov. 23</b>	ja	temporär	Einfahrt Acker	Stahlplatten auslegen;
	Gemeinde Essen	Barlager Straße	Gemarkung: Essen (Oldenburg) Flur: 62 Flurstück: 53/1, 54/1	<b>059</b> temp. Arbeitsfläche Schutzgerüst Mast 58 - 59			ja	dauerhaft/ temporär	Einfahrt Acker	Stahlplatten auslegen;
	Gemeinde Essen	Barlager Straße	Gemarkung: Essen (Oldenburg) Flur: 62 Flurstück: 49, 54/1		<b>068</b> temp. Arbeitsfläche		ja	temporär	Arbeitsfläche direkt am Weg	Stahlplatten auslegen;