










Planfeststellungsunterlage 110-kV-Leitung Dinklage - Essen, LH-14-087		Wegenutzungskonzept Verkehrswege	Anlage 3.3	
			Blatt:	
Aufgestellt: Helmstedt, den 31.01.2022 i.V. 			Datum: 21.01.2022	
Avacon Netz GmbH i.A. 				




Lfd. Nr.	Straßenbaulast-träger	Straßenname	Straßenkategorie §3 NStrG	Stationierung bzw. Lagebeschreibung	Oberfläche	Breite (m)	Brücke/ Brücken-klasse	Begren-zung (t)	Ausbau / Ertüchtigung	Sondernutzung erforderlich	Behörde
W1	Landkreis Vechta	Bahler Straße	Kreisstraße	Anfahrt Mast: ENB 01, RB 01, RB 02	Asphalt	7.0			Ausbau Auffahrten	Ja	LK Vechta
W2	Stadt Dinklage	Bollinger Hövel	Gemeindestraße	Anfahrt: Seilzugfläche	Asphalt	4.0			Ertüchtigung notwendig, für Schwerlastverkehr geeignet	Ja	LK Vechta
W3	Stadt Dinklage	Dinklager Ring	Gemeindestraße	Anfahrt Mast: ENB 02, ENB 03, ENB05, RB 03, RB 04, RB 06, RB 07, RB 08, Provisorienflächen	Asphalt	7.0			Ausbau Auffahrten		LK Vechta
W3.1	NLStBV – GB Osnabrück	Quackenbrücker Straße	Landesstraße	Anfahrt Mast: ENB 20, ENB 21, ENB 22, RB 25, RB 26, RB 27, Provisorienflächen	Asphalt	7.0			Ausbau Auffahrten		NLStBV – GB Osnabrück
W4	Stadt Dinklage	Bahler Straße	Gemeindestraße	Anfahrt Provisorienfläche 1	Asphalt	3.0			Ertüchtigung notwendig, für Schwerlastverkehr geeignet	Ja	LK Vechta
W5	Stadt Dinklage	Höner Kirchweg	Gemeindestraße	Anfahrt Mast: ENB 04, RB 05, Provisorienflächen	Asphalt, ab Ortseingang: Pflastersteine	3.0			Ertüchtigung notwendig, für Schwerlastverkehr geeignet	Ja	LK Vechta
W6	Landkreis Vechta	Carumer Straße	Kreisstraße	Anfahrt Mast: ENB 06, RB 09, Provisorienflächen	Asphalt	6.0			Ausbau Auffahrten		LK Vechta
W7	Stadt Dinklage	Höner Schulweg	Gemeindestraße	Anfahrt Mast: ENB 07, ENB 08, ENB 09, RB 10, RB 11, RB 12, RB 13, Provisorienflächen	Asphalt	3.0			Ertüchtigung notwendig, für Schwerlastverkehr geeignet	Ja	LK Vechta

Planfeststellungsunterlage 110-kV-Leitung Dinklage - Essen, LH-14-087		Wegenutzungskonzept Verkehrswege	Anlage 3.3	
			Blatt:	
Aufgestellt: Helmstedt, den 31.01.2022 i.V. 			Datum: 21.01.2022	
Avacon Netz GmbH i.A. 				




Lfd. Nr.	Straßenbaulast-träger	Straßenname	Straßenkategorie §3 NStrG	Stationierung bzw. Lagebeschreibung	Oberfläche	Breite (m)	Brücke/ Brücken-klasse	Begren-zung (t)	Ausbau / Ertüchtigung	Sondernutzung erforderlich	Behörde
W8	Stadt Dinklage	Höner Ring	Gemeindestraße	Anfahrt Mast: ENB 10, ENB 11, ENB 12; ENB 13 RB 14, RB 15, RB 16, RB 17, RB 18, Provisorienflächen	Asphalt	3,0			Ertüchtigung notwendig, für Schwerlastverkehr geeignet	Ja	LK Vechta
W9	Stadt Dinklage	Höhner Feld	Gemeindestraße	Anfahrt Mast: ENB 10, ENB 11, ENB 12; ENB 13 RB 14, RB 15, RB 16, RB 17, RB 18, Provisorienflächen	Asphalt	3,0			Ertüchtigung notwendig, für Schwerlastverkehr geeignet	Ja	LK Vechta
W10.1	Stadt Dinklage	Florianweg	Gemeindestraße	Anfahrt Mast: ENB 12, ENB 13, RB 16, RB 17, RB 18 Provisorienflächen	Asphalt	3,0		16t	Ertüchtigung notwendig, für Schwerlastverkehr geeignet	Ja	LK Vechta
W10.2	Stadt Dinklage	Florianweg	Gemeindestraße	Anfahrt Mast: ENB 14, ENB 15; RB 19, RB 20 Provisorienflächen	Asphalt	3,0		16t	Ertüchtigung notwendig, für Schwerlastverkehr geeignet	Ja	LK Vechta
W11	Landkreis Vechta	Lager Straße	Kreisstraße	Anfahrt Mast: ENB 16, ENB 17, ENB 18, ENB 19, RB 21, RB 22, RB 23, RB 24, Provisorienflächen	Asphalt	7,0			Ausbau Auffahrten		LK Vechta
W12	Stadt Dinklage	Mühlenstraße	Gemeindestraße	Anfahrt Mast: ENB 20, ENB 21, ENB 22, RB 25, RB 26, RB 27, Provisorienflächen	Asphalt	4,0; 5,0				Ja	LK Vechta
W13	Stadt Dinklage	Wulfenauer Damm	Gemeindestraße	Anfahrt Mast: ENB 23, ENB 24, ENB 25, ENB 26, ENB 27, ENB 28, RB 28, RB 29, RB 30; RB 31, RB 32, RB 33, Provisorienflächen	Asphalt + Schotter	3,0 + 2,0		Einfahr- verbot LKW	Ertüchtigung notwendig, für Schwerlastverkehr geeignet	Ja	LK Vechta

Planfeststellungsunterlage 110-kV-Leitung Dinklage - Essen, LH-14-087		Wegenutzungskonzept Verkehrswege	Anlage 3.3	
			Blatt:	
Aufgestellt: Helmstedt, den 31.01.2022 i.V.  Avacon Netz GmbH i.A. 			Datum:	21.01.2022

Lfd. Nr.	Straßenbaulast-träger	Straßenname	Straßenkategorie §3 NStrG	Stationierung bzw. Lagebeschreibung	Oberfläche	Breite (m)	Brücke/ Brücken-klasse	Begren-zung (t)	Ausbau / Ertüchtigung	Sondernutzung erforderlich	Behörde
W14	Stadt Dinklage	Wulfenauer Wohld	Gemeindestraße	Anfahrt Mast: ENB 23, ENB 24; ENB 25, RB 28, RB 29, RB 30, Provisorienflächen	Asphalt	3.0			Ertüchtigung notwendig, für Schwerlastverkehr geeignet	Ja	LK Vechta
W15	Gemeinde Essen	Plaggenweg	Gemeindestraße	Anfahrt Mast: ENB 29, ENB 30, ENB 31, ENB 32, ENB 34, ENB 35, RB 34, RB 35, RB 36, RB 37, RB 39, RB 40, Provisorienflächen	Asphalt	3.0			Ertüchtigung notwendig, für Schwerlastverkehr geeignet	Ja	LK Cloppenburg
W16	Gemeinde Essen	Im Schlochter	Gemeindestraße	Anfahrt Mast: ENB 33, RB 38, Provisorienflächen	Asphalt	3.0			Ertüchtigung notwendig, für Schwerlastverkehr geeignet	Ja	LK Cloppenburg
W17	Gemeinde Essen	Vor der Landwehr	Gemeindestraße	Anfahrt Mast: ENB 31, ENB 32, RB 36, RB 37, Provisorienflächen	Asphalt + Feldweg	3.0			Ertüchtigung notwendig, für Schwerlastverkehr geeignet	Ja	LK Cloppenburg
W18	Landkreis Cloppenburg	Artlandstraße	Kreisstraße	Anfahrt Mast: ENB 36, ENB 37, ENB 38, ENB 39, ENB 40 RB 41, RB 42, RB 43, RB 44, RB 45, RB 46, Provisorienflächen	Asphalt	7.0			Ausbau Auffahrten		LK Cloppenburg
W19	Gemeinde Essen	Blocksmühle	Gemeindestraße	Anfahrt Mast: ENB 41, ENB 42, RB 47, RB 48, RB 49, Provisorienflächen	Asphalt	3.0			Ertüchtigung notwendig, für Schwerlastverkehr geeignet	Ja	LK Cloppenburg
W20	Gemeinde Essen	Dinklager Weg	Gemeindestraße	Anfahrt Mast: ENB 43, ENB 44, RB 50, RB 51, Provisorienflächen	Asphalt	4.0			Ertüchtigung notwendig, für Schwerlastverkehr geeignet	Ja	LK Cloppenburg

Planfeststellungsunterlage 110-kV-Leitung Dinklage - Essen, LH-14-087		Wegenutzungskonzept Verkehrswege	Anlage 3.3	
			Blatt:	
Aufgestellt: Helmstedt, den 31.01.2022 i.V. 			Datum: 21.01.2022	
Avacon Netz GmbH i.A. 				

Lfd. Nr.	Straßenbaulast-träger	Straßenname	Straßenkategorie §3 NStrG	Stationierung bzw. Lagebeschreibung	Oberfläche	Breite (m)	Brücke/ Brücken-klasse	Begren-zung (t)	Ausbau / Ertüchtigung	Sondernutzung erforderlich	Behörde
W21	Gemeinde Essen	Loher Heide	Gemeindestraße	Anfahrt Mast: ENB 45, ENB 46, ENB 47, RB 52, RB 53, RB 54, Provisorienflächen	Asphalt	3,0			Ertüchtigung notwendig, für Schwerlastverkehr geeignet	Ja	LK Cloppenburg
W22	NLStBV – GB Lingen	Beverner Straße	Landesstraße	Anfahrt Mast: ENB 48, ENB 49 RB 55, RB 56, Provisorienflächen	Asphalt	7,0					NLStBV – GB Lingen
W23	Gemeinde Essen	Am Horn	Gemeindestraße	Anfahrt Mast: ENB 50, ENB 51, RB 57, RB 58, Provisorienflächen	Asphalt	5,0		8t	Ertüchtigung notwendig, für Schwerlastverkehr geeignet	Ja	LK Cloppenburg
W24	Gemeinde Essen	Im Holte	Gemeindestraße	Anfahrt Mast: ENB 50, ENB 51, ENB 52 RB 57, RB 58, RB 59, RB 60, Provisorienflächen	Asphalt	3,0		8t	Ertüchtigung notwendig, für Schwerlastverkehr geeignet; Absprache mit Gemeinde, da Weg durch Fahrzeuge zerstört wird	Ja	LK Cloppenburg
W25	Gemeinde Essen	Calhorer Kirchweg	Gemeindestraße	Anfahrt Mast: ENB 50, ENB 51, ENB 52, ENB 53, ENB 54, ENB 55, ENB 56, ENB 57 RB 57, RB 58, RB 59, RB 60, RB 61, RB 62, RB 63, RB 64, RB 65, RB 66, Provisorienflächen	Asphalt	5,0			Ertüchtigung notwendig, für Schwerlastverkehr geeignet	Ja	LK Cloppenburg
W26	Gemeinde Essen	Am Forst	Gemeindestraße	Anfahrt Mast: ENB 54, RB 62, Provisorienflächen	Asphalt	5,0			Ertüchtigung notwendig, für Schwerlastverkehr geeignet	Ja	LK Cloppenburg
W27	Gemeinde Essen	Felder Straße	Gemeindestraße	Anfahrt Mast: ENB 55, ENB 56, ENB 67, RB 63, RB 64, RB 65, RB 66, Provisorienflächen	Asphalt	5,0; Zufahrt 3,0			Ertüchtigung notwendig, für Schwerlastverkehr geeignet	Ja	LK Cloppenburg

Planfeststellungsunterlage		Wegenutzungskonzept Verkehrswege	Anlage 3.3	
110-kV-Leitung Dinklage - Essen, LH-14-087			Blatt:	
Aufgestellt: Helmstedt, den 31.01.2022 i.V. 			Datum: 21.01.2022	
Avacon Netz GmbH i.A. 				

Lfd. Nr.	Straßenbaulast-träger	Straßenname	Straßenkategorie §3 NStrG	Stationierung bzw. Lagebeschreibung	Oberfläche	Breite (m)	Brücke/ Brücken-klasse	Begren-zung (t)	Ausbau / Ertüchtigung	Sondernutzung erforderlich	Behörde
W28	Gemeinde Essen	Am Steinkamp	Gemeindestraße	Anfahrt Provisorienflächen	Asphalt	3.0			Ertüchtigung notwendig, für Schwerlastverkehr geeignet	Ja	LK Cloppenburg
W29	Gemeinde Essen	Alte Cloppenburger Straße	Gemeindestraße	Anfahrt Mast: ENB 58, RB 67, Provisorienflächen	Asphalt	5.0			Ertüchtigung notwendig, für Schwerlastverkehr geeignet	Ja	LK Cloppenburg
W30	Gemeinde Essen	Barlager Straße	Gemeindestraße	Anfahrt Mast: ENB 59, RB 68, Provisorienflächen	Asphalt	5.0			Ertüchtigung notwendig, für Schwerlastverkehr geeignet	Ja	LK Cloppenburg
W31	NLStBV – GB Lingen	Cloppenburger Straße	Bundesstraße	Anfahrt Provisorienfläche, Mast 34	Asphalt	6.0					NLStBV – GB Lingen