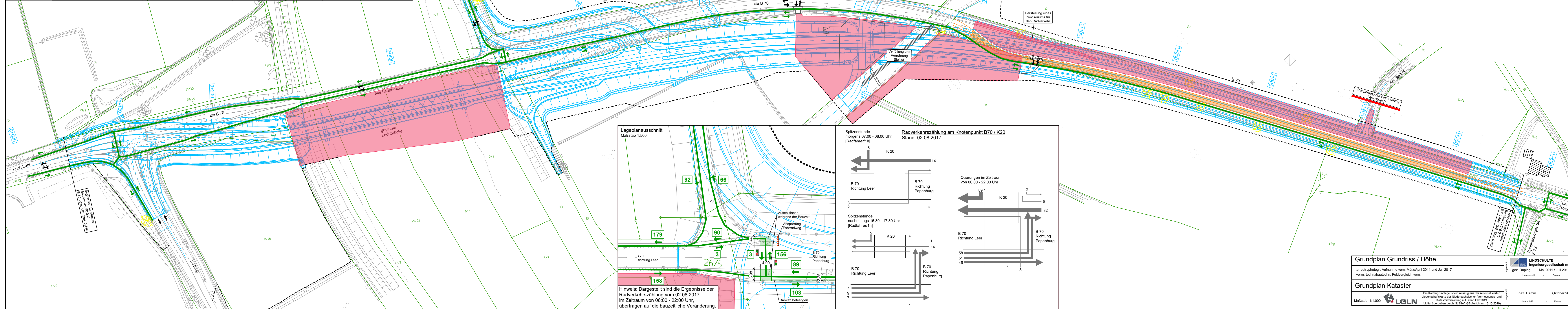


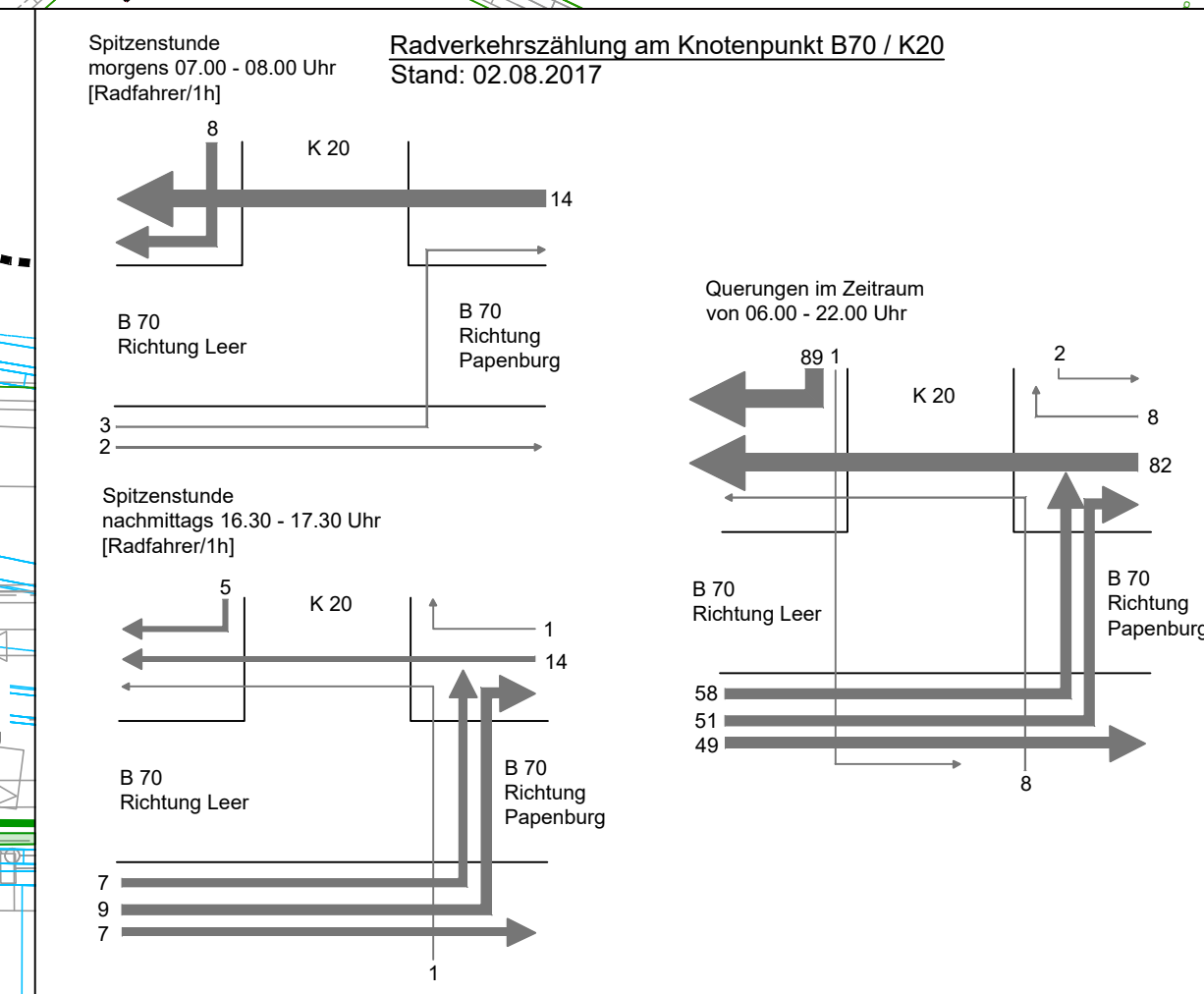
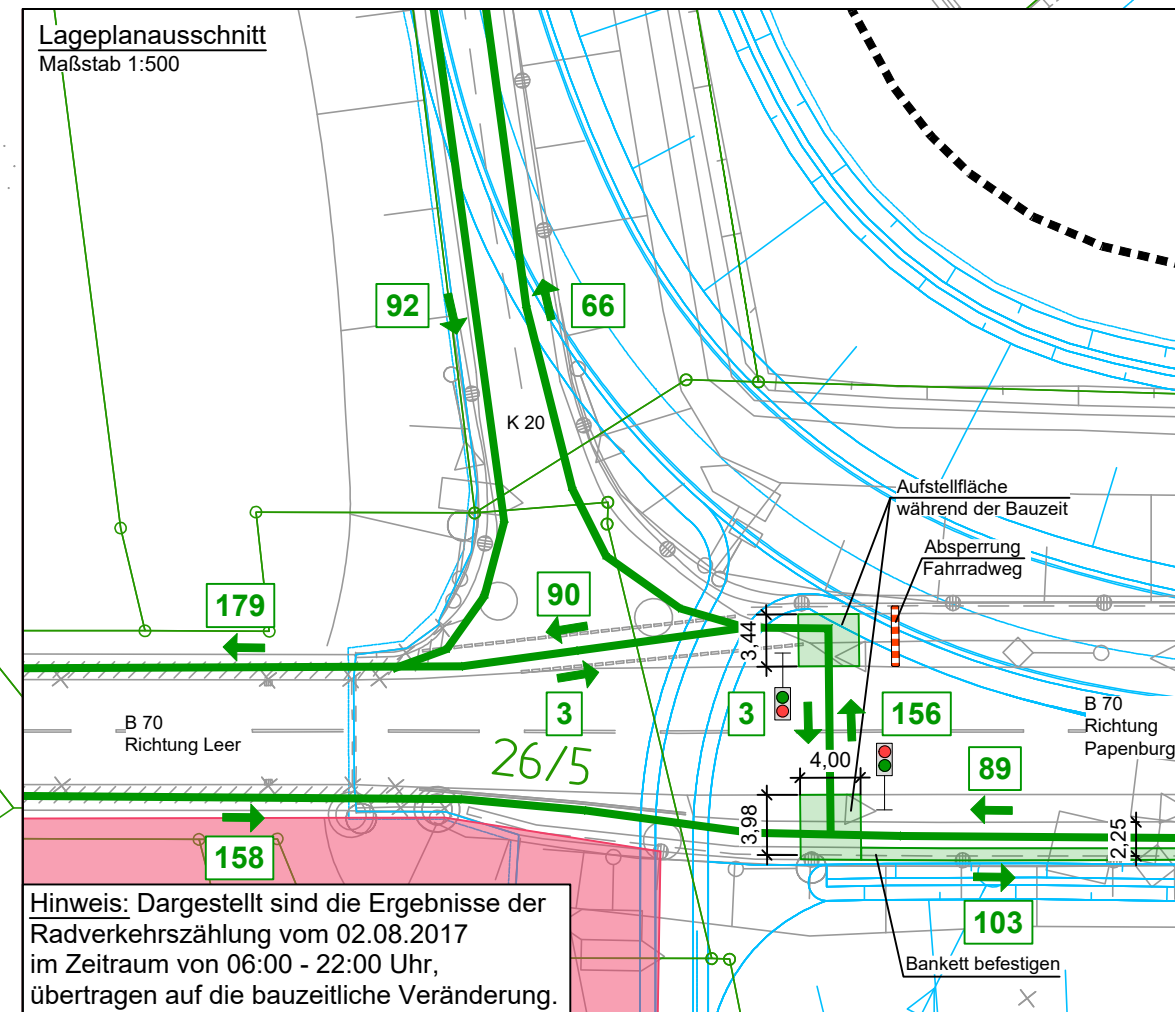
Bauphasenplan 3: ca. 2,5 Monate

Herstellung Bauabschnitte	Kfz-Verkehr		Radverkehr	
	Sperrung / Einschränkung	Umleitung / Verkehrsführung	Sperrung / Einschränkung	Umleitung / Verkehrsführung
A1, B, D3	Sperrung der Einmündung „Am Sieltief“	Umleitung über Breinermoorer Straße (K21) und Westerstraße (s. Unterlage 16.4.5 / 4).	Sperrung der Einmündung „Am Sieltief“	Umleitung über Nettelburger Straße (K20), Breinermoorer Weg, Osterstraße und Breinermoorer Straße (K21).
			Radverkehrsführung zwischen den Knotenpunkten B70 / K20 und B70 / K22 nur an der Westseite möglich.	



Legende

 Baufeld	 Planung
 mögliche Verkehrsführung Kfz	 Bestand
 mögliche Verkehrsführung Radfahrer	 Arbeitsstreifen



Grundplan Grundriss / Höhe

terrestr./photogr. Aufnahme vom: März/April 2011 und Juli 2017
verm.-techn./bautechn. Feldvergleich vom: -

Grundplan Kataster

Maßstab: 1:1.000

Die Kartengrundlage ist ein Auszug aus der Automatisierten Liegenschaftskarte der Niedersächsischen Vermessungs- und Katasterverwaltung mit Stand Okt 2019 (digital übergeben durch NLSIV, GB Aurich am 16.10.2019)

Grundschrift
gez. Ruping
Unterschrift / Datum

Maßstab
gez. Damm
Unterschrift / Datum

Deckblatt ersetzt Unterlage 16.4.3, Blatt 3 vom 23.10.2020

Entwurfsbearbeitung:

 LINDSCHULTE LEISTUNGSGESAMT FÜR DAS PROJEKT	LINDSCHULTE Ingenieurgesellschaft mbH NINO-Allee 30 • DE 48529 Nordhorn Tel.: +49 59 21 / 88 44 - 0 Fax: +49 59 21 / 88 44 - 22 E-Mail: nordhorn@lindschulte.de Internet: www.lindschulte.de	Datum	Zeichen
	bearbeitet	28.07.2023	Sinnigen
	gezeichnet	28.07.2023	Nakken
	geprüft: Nordhorn, 04.08.2023		
		gez. Sinnigen	

Niedersächsische Landesbehörde für Straßenbau und Verkehr - Geschäftsbereich Aurich - Eschener Allee 31 26603 Aurich

P-Nr.: 227728
nachgeprüft: 14.08.2023

gez. Wanje

3.			
2.			
1.			
Nr.	Art der Änderung	Datum	Zeichen

FESTSTELLUNGSENTWURF

Straßenbauverwaltung des Landes Niedersachsen

Straße: **B 70** von Abs. 510 / Stat. 0,446 bis Abs. 500 / Stat. 0,015

PROJIS-Nr.:

Unterlage / Blatt-Nr.: 16.4.3 / 3 D
Bauphasenplan 3
Maßstab: unmaßstäblich

Neubau der Ledabrücke im Zuge der B 70
Baublauf -Konzept-

Aufgestellt:
Aurich, den 01.03.2024
Niedersächsische Landesbehörde für Straßenbau und Verkehr
Geschäftsbereich Aurich

im Auftrage:
gez. Kllic

Hinweis: Dargestellt sind die Ergebnisse der Radverkehrszählung vom 02.08.2017 im Zeitraum von 06:00 - 22:00 Uhr, übertragen auf die bauzeitliche Veränderung.