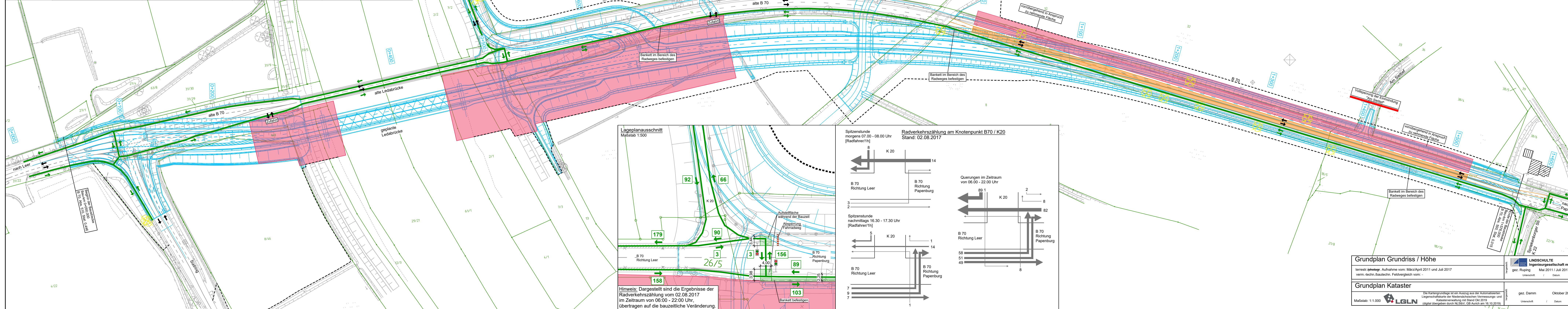


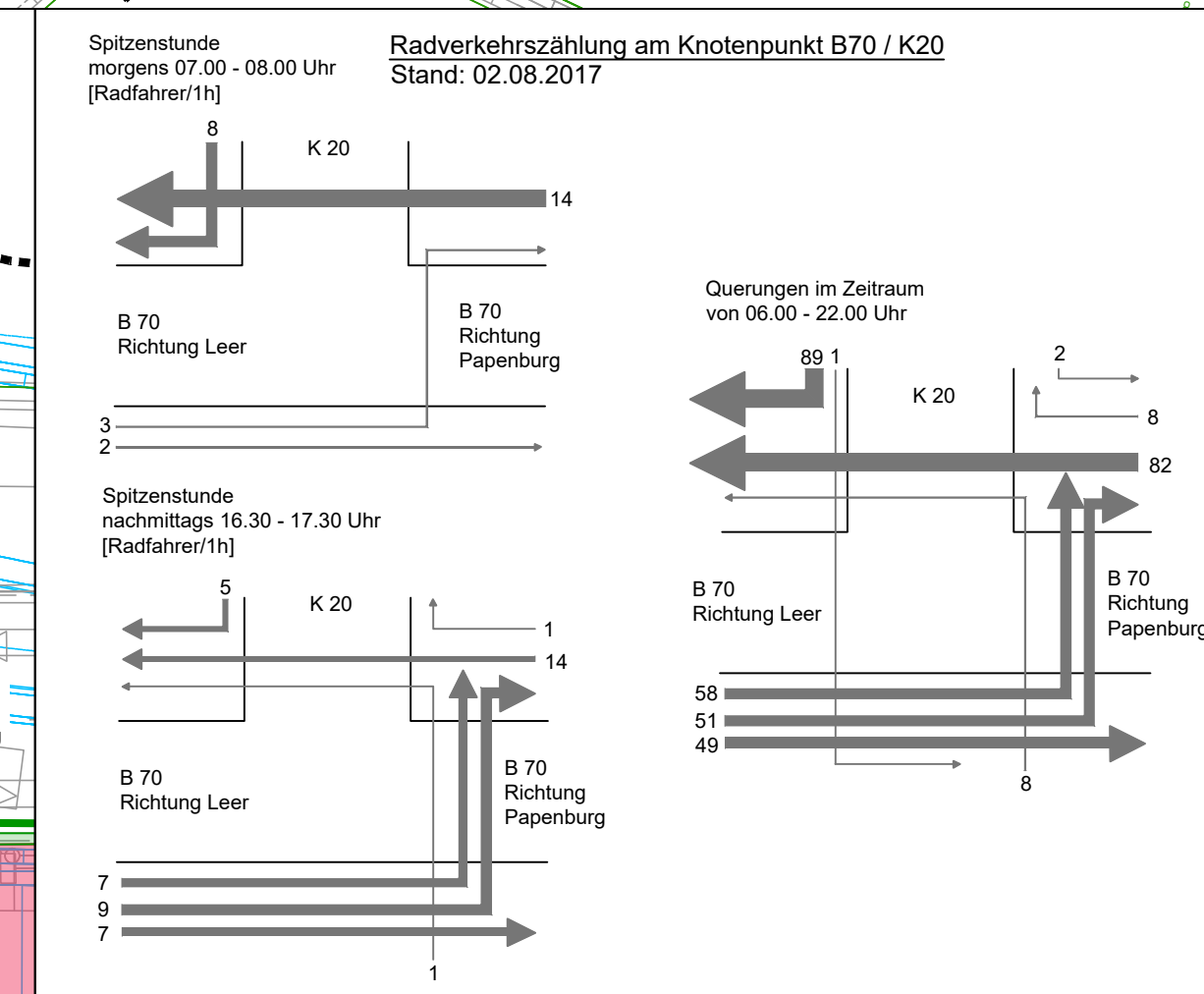
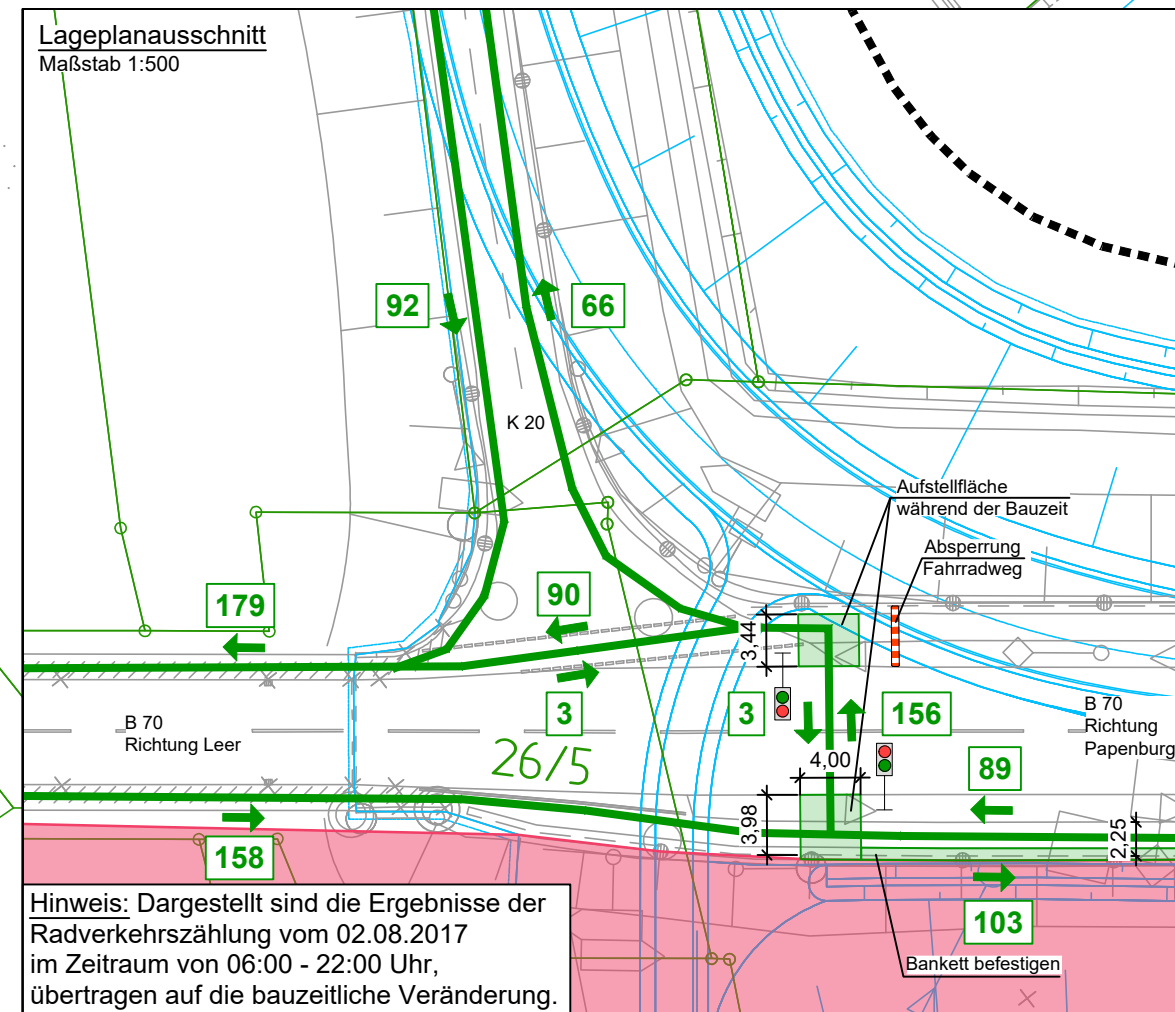
Bauphasenplan 1: ca. 12,0 Monate

Herstellung Bauabschnitte	Kfz-Verkehr		Radverkehr	
	Sperrung / Einschränkung	Umleitung / Verkehrsführung	Sperrung / Einschränkung	Umleitung / Verkehrsführung
A1, C, D1	Sperrung der Einmündung „Am Sieltief“	Umleitung über Breinermoorer Straße (K21) und Westerstraße (s. Unterlage 16.4.5 / 4).	Sperrung der Einmündung „Am Sieltief“	Umleitung über Nettelburger Straße (K20), Breinermoorer Weg, Osterstraße und Breinermoorer Straße (K21).
			Radverkehrsführung zwischen den Knotenpunkten B70 / K20 und B70 / K22 nur an der Westseite möglich.	



Legende

 Baufeld	 Planung
 mögliche Verkehrsführung Kfz	 Bestand
 mögliche Verkehrsführung Radfahrer	 Arbeitsstreifen



Grundplan Grundriss / Höhe

terrestr./photogr. Aufnahme vom: März/April 2011 und Juli 2017
verm.-techn./bautechn. Feldvergleich vom: -

Grundplan Kataster

Maßstab: 1:1.000

Die Kartengrundlage ist ein Auszug aus der Automatisierten Liegenschaftskarte der Niedersächsischen Vermessungs- und Katasterverwaltung mit Stand Okt 2019 (digital übergeben durch NLSIV, GB Aurich am 16.10.2019).

Deckblatt ersetzt Unterlage 16.4.3, Blatt 1 vom 23.10.2020

Entwurfsbearbeitung:

	bearbeitet	28.07.2023	Sinnigen
	gezeichnet	28.07.2023	Nakken
	geprüft: Nordhorn, 04.08.2023		
	gez. Sinnigen		

Niedersächsische Landesbehörde für Straßenbau und Verkehr - Geschäftsbereich Aurich - Eschener Allee 31 26603 Aurich

P-Nr.: 227728
nachgeprüft: 14.08.2023
gez. Wanje

Nr.	Art der Änderung	Datum	Zeichen
3.			
2.			
1.			

FESTSTELLUNGSENTWURF

Straßenbauverwaltung des Landes Niedersachsen

Straße: **B 70** von Abs. 510 / Stat. 0,446 bis Abs. 500 / Stat. 0,015

PROJIS-Nr.: **Bauphasenplan 1**

Maßstab: unmaßstäblich

Unterlage / Blatt-Nr.: 16.4.3 / 1 D

Neubau der Ledabrücke im Zuge der B 70
Baublauf -Konzept-

Aufgestellt: Aurich, den 01.03.2024
Niedersächsische Landesbehörde für Straßenbau und Verkehr
Geschäftsbereich Aurich
im Auftrage: gez. Kllic

Grundplan Kataster

Maßstab: 1:1.000

Die Kartengrundlage ist ein Auszug aus der Automatisierten Liegenschaftskarte der Niedersächsischen Vermessungs- und Katasterverwaltung mit Stand Okt 2019 (digital übergeben durch NLSIV, GB Aurich am 16.10.2019).

gez. Damm Oktober 2019

© LINDSCHULTE Ingenieurgesellschaft mbH. Weitergabe sowie Vervielfältigung dieses Dokuments, Verwertung und Mitteilung seines Inhalts sind verboten, soweit nicht ausdrücklich gestattet.