


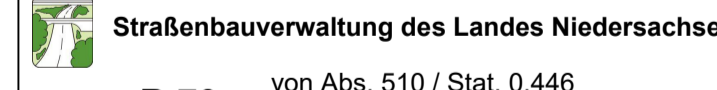
Deckblatt ersetzt Unterlage 16.4.2, Blatt 1 vom 23.10.2020

| | | | | |
|---|--|---------------|----------------------|----------|
| 1 | | | | |
| Entwurfsbearbeitung:  LINDSCHULTE Ingenieurgesellschaft mbH NNO-Allee 30 · DE 48529 Nordhorn Tel: +49 59 21 / 88 44 - 0 Fax: +49 59 21 / 88 44 - 22 E-Mail: nordhorn@lindschulte.de Internet: www.lindschulte.de | | Datum | Zeichen | |
| | | bearbeitet | 28.07.2023 | Sinnigen |
| | | gezeichnet | 28.07.2023 | Nakken |
| | | geprüft | Nordhorn, 04.08.2023 | |
| | | gez. Sinnigen | | |

| | |
|--|-------------------------|
| Niedersächsische Landesbehörde für Straßenbau und Verkehr - Geschäftsbereich Aurich - Eschener Allee 31 26603 Aurich | P-Nr.: 227728 |
| | nachgeprüft: 14.08.2023 |
| | gez. Wantie |


| | | | |
|-----|------------------|-------|---------|
| 3. | | | |
| 2. | | | |
| 1. | | | |
| Nr. | Art der Änderung | Datum | Zeichen |

FESTSTELLUNGSENTWURF

| | |
|---|---|
|  Straßenbauverwaltung des Landes Niedersachsen von Abs. 510 / Stat. 0.446 bis Abs. 500 / Stat. 0.015 | Unterlage / Blatt-Nr.: 16.4.2 / 1 D Bauphasenübersichtsplan |
| PROJIS-Nr.: | Maßstab: unmaßstäblich |

**Neubau der Ledabücke im Zuge der B 70
Bauablauf -Konzept-**

Aufgestellt:
Aurich, den 18.03.2024
Niedersächsische Landesbehörde für Straßenbau und Verkehr
Geschäftsbereich Aurich
Im Auftrage: gez. Kllic

| | |
|--|---|
| Grundplan Grundriss / Höhe erstellt: jehkegg; Aufnahme vom März/April 2011 und Juli 2017 verm. techn./Bautechn. Feldvergleich vom: - |  LINDSCHULTE Ingenieurgesellschaft mbH gez. Rutig Datum: 1. Juli 2017 |
| Grundplan Kataster Maßstab: 1:1.000 LGLN | gez. Darim Datum: Oktober 2019 unversen / Datum |

© LINDSCHULTE Ingenieurgesellschaft mbH; Weitergabe sowie Vervielfältigung dieses Dokuments, Verwertung und Mitteilung seines Inhalts sind verboten, soweit nicht ausdrücklich gestattet.