

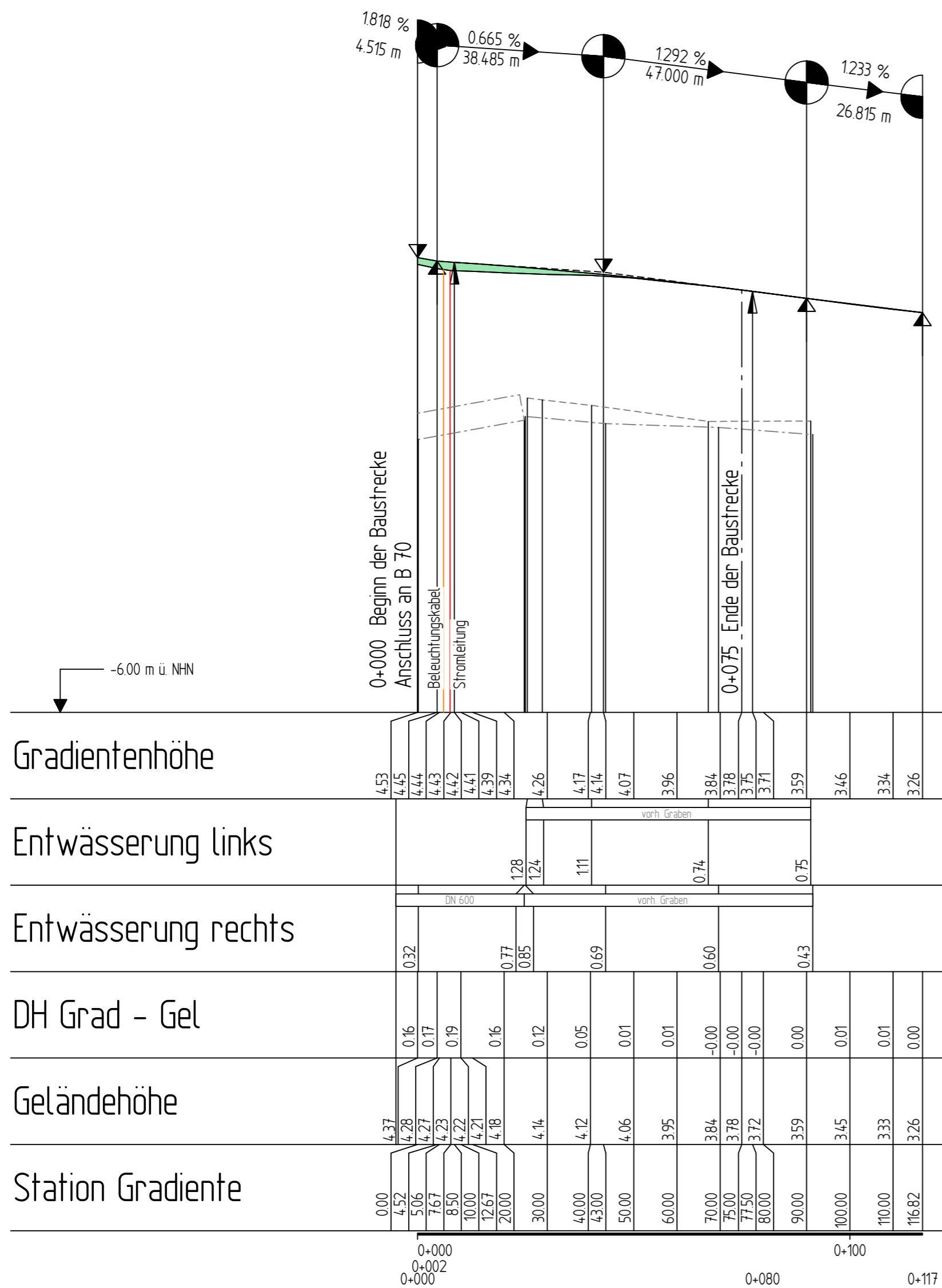
H = -11000.000 m
 T = 34.498 m
 f = -0.054 m
 km = 0+043.000
 h TS = 4.193 m

ohne Ausrundung
 km 0+004.515
 h TS = 4.449 m

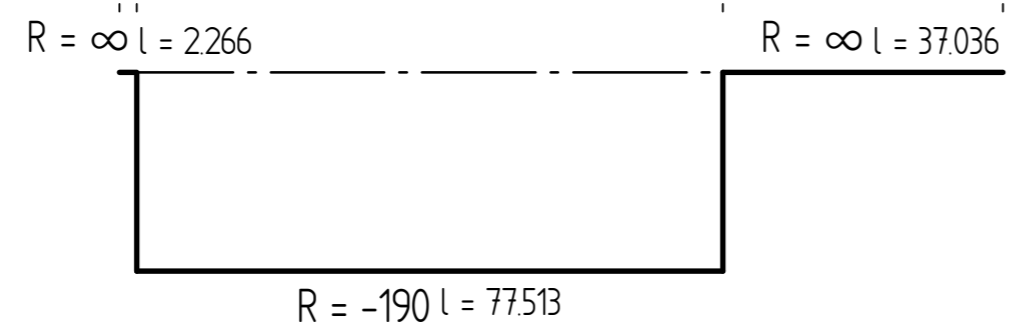
ohne Ausrundung
 km 0+000.000
 h TS = 4.531 m

ohne Ausrundung
 km 0+116.815
 h TS = 3.255 m

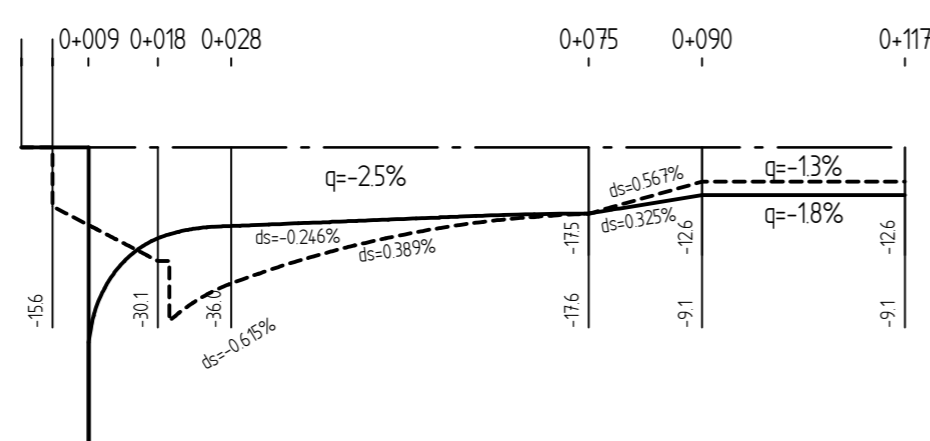
ohne Ausrundung
 km 0+090.000
 h TS = 3.586 m



Krümmung
 500/R (cm)



Querneigung
 Maßstab 1:20
 Rand links -1
 Rand rechts 2



Zeichenerklärung

Gradientenhochpunkt
 Gradiententiefpunkt
 Ausrundungsbeginn Kuppe / Ausrundungsende Wanne
 Damm
 Einschnitt
 Graben / Mulde links
 Graben / Mulde rechts
 Schacht links
 Schacht rechts
 Rohrleitung mit Angabe der Dimension und der Längsneigung
 D = Deckelhöhe Schacht
 S = Sohlhöhe Schacht
 SE = Sohlhöhe Einlauf
 SA = Sohlhöhe Auslauf
 E = Einlauf
 A = Auslauf

Neigungsbrechpunkt mit Angabe von:
 Ausrundungshalbmesser, Tangentenlänge, Stichhöhe, Bau-km, Höhe Tangentenschnittpunkt
 H = 15 000 m
 T = 362,155 m
 f = 4,372 m
 km = 0+601,335
 hTS = 415,868 m

Längsneigung und Abstand zum nächsten Neigungsbrechpunkt
 1.500 %
 0.700 %
 1 531,000 m
 725,000 m

DN 300 1.21 % links
 DN 300 1.21 % rechts

1	2
---	---

Lagebezug: ETRS89_UTM32 Höhenbezug: NHN (HS 160)

Entwurfsbearbeitung: LINDSCHULTE Ingenieurgesellschaft mbH Seilerbahn 7 • DE 48529 Nordhorn Tel.: +49 59 21 / 88 44 - 0 Fax: +49 59 21 / 88 44 - 22 E-Mail: nordhorn@lindschulte.de Internet: www.lindschulte.de	Datum	Zeichen	
	bearbeitet	17.09.2020	Albrecht
	gezeichnet	17.09.2020	Albrecht
geprüft: Nordhorn, 17.09.2020 gez. Sinnigen			

Entwurfsaufstellung: Niedersächsische Landesbehörde für Straßenbau und Verkehr - Geschäftsbereich Aurich - Eschener Allee 31 26603 Aurich	P-Nr.: 227728 nachgeprüft: 09.10.2020 gez. Buß
---	--

Nr.	Art der Änderung	Datum	Zeichen

FESTSTELLUNGSENTWURF

Straßenbauverwaltung des Landes Niedersachsen Straße: B 70 von Abs. 510 / Stat. 0,446 bis Abs. 500 / Stat. 0,015	Unterlage / Blatt-Nr.: 6.2 / 1 Höhenplan Achse 50 Südring Maßstab: 1: 1.000 / 1: 100
--	--

PROJIS-Nr.:

Neubau der Ledabrücke im Zuge der B 70

Bau-km 0+050.000 bis Bau-km 1+576.000

Aufgestellt: Aurich, den 23.10.2020 Niedersächsische Landesbehörde für Straßenbau und Verkehr Geschäftsbereich Aurich im Auftrage: gez. Kllic	
---	--