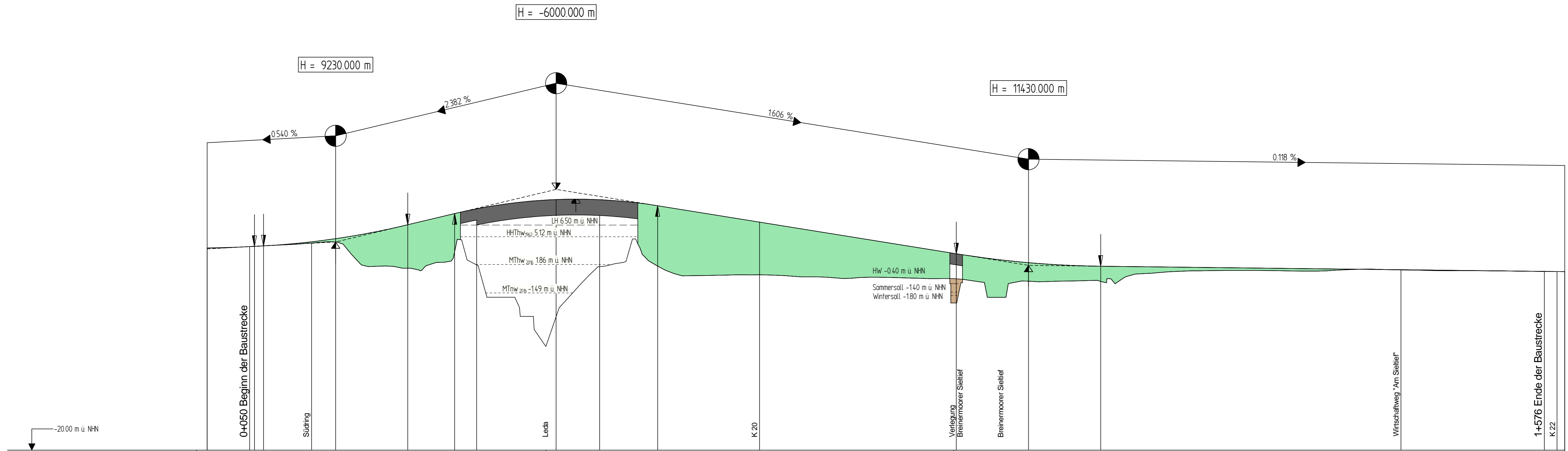
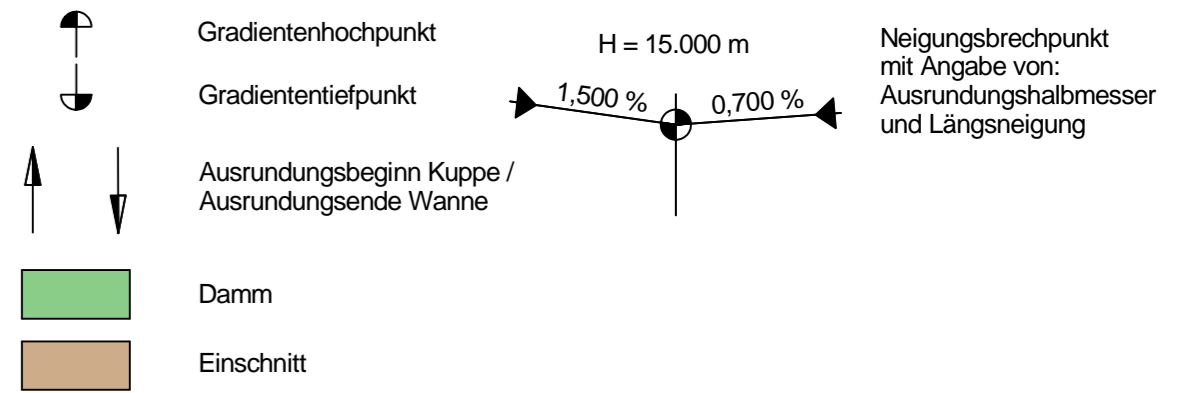


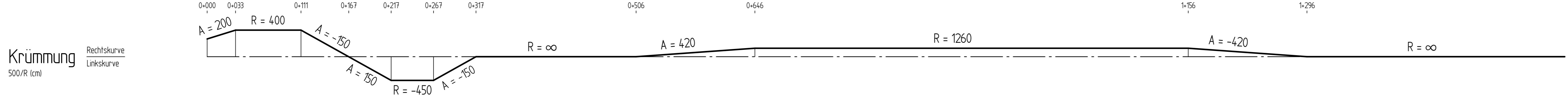
Bauwerk 01
 Brücke im Zuge der B 70
 über das Gewässer "Leda"
Bau-km 0+400
 LW = 142,5 m

Bauwerk 02
 Brücke im Zuge der B 70
 über das Gewässer
 "Breinermoorer Stieltief"
Bau-km 0+880
 LW = 14,91 m

Zeichenerklärung



Bauwerke	0+050 Beginn der Baustrecke		Stützung		Leda		K 20		Verlegung Breinermoorer Stieltief		Breinermoorer Stieltief		Wirtschaftsweg "Am Stieltief"		1+576 Ende der Baustrecke																																																																																
Gradientenhöhe	381	385	392	399	405	413	426	439	453	471	488	519	540	574	616	654	686	734	776	801	826	864	881	909	930	945	950	955	953	950	938	926	920	926	938	944	914	878	847	815	783	751	719	686	654	622	590	558	526	494	462	429	397	365	333	312	286	264	246	233	214	198	184	174	168	166	164	162	161	159	157	154	152	149	147	145	142	140	138	136	134	132	129	127	125	122	120	118	115	113	111	109	107	105	103
Geländehöhe	379	381	392	401	405	413	426	439	453	471	488	519	540	574	616	654	686	734	776	801	826	864	881	909	930	945	950	955	953	950	938	926	920	926	938	944	914	878	847	815	783	751	719	686	654	622	590	558	526	494	462	429	397	365	333	312	286	264	246	233	214	198	184	174	168	166	164	162	161	159	157	154	152	149	147	145	142	140	138	136	134	132	129	127	125	122	120	118	115	113	111	109	107	105	103
Station	0+000	0+200	0+400	0+600	0+800	0+1000	0+1200	0+1400	0+1600	0+1800	0+2000	0+2200	0+2400	0+2600	0+2800	0+3000	0+3200	0+3400	0+3600	0+3800	0+4000	0+4200	0+4400	0+4600	0+4800	0+5000	0+5200	0+5400	0+5600	0+5800	0+6000	0+6200	0+6400	0+6600	0+6800	0+7000	0+7200	0+7400	0+7600	0+7800	0+8000	0+8200	0+8400	0+8600	0+8800	0+9000	0+9200	0+9400	0+9600	0+9800	1+0000	1+0200	1+0400	1+0600	1+0800	1+1000	1+1200	1+1400	1+1600	1+1800	1+2000	1+2200	1+2400	1+2600	1+2800	1+3000	1+3200	1+3400	1+3600	1+3800	1+4000	1+4200	1+4400	1+4600	1+4800	1+5000	1+5200	1+5400	1+5600	1+5800	1+6000														



Lagebezug: ETRS89_UTM32 Höhenbezug: NHN (HS 160)

Entwurfsbearbeitung:	LINDSCHULTE Ingenieurgesellschaft mbH Seilerbahn 7 • DE 48529 Nordhorn Tel.: +49 59 21 / 88 44 - 0 Fax: +49 59 21 / 88 44 - 22 E-Mail: nordhorn@lindschulte.de Internet: www.lindschulte.de	Datum	Zeichen	
		bearbeitet	17.09.2020	Albrecht
		gezeichnet	17.09.2020	Albrecht
		geprüft:	Nordhorn, 17.09.2020	
		gez. Sinnigen		

Entwurfsaufstellung:	Niedersächsische Landesbehörde für Straßenbau und Verkehr - Geschäftsbereich Aurich - Eschener Allee 31 26603 Aurich	P-Nr.: 227728 nachgeprüft: 09.10.2020
		gez. Buß

Nr.	Art der Änderung	Datum	Zeichen

FESTSTELLUNGSENTWURF

Straßenbauverwaltung des Landes Niedersachsen	Unterlage / Blatt-Nr.: 4 / 1
Straße: B 70 von Abs. 510 / Stat. 0,446 bis Abs. 500 / Stat. 0,015	Übersichtshöhenplan
PROJIS-Nr.:	Maßstab: 1: 2.500 / 250

Neubau der Ledabrücke im Zuge der B 70
 Bau-km 0+050.000 bis Bau-km 1+576.000

Aufgestellt:
 Aurich, den 23.10.2020
 Niedersächsische Landesbehörde für Straßenbau und Verkehr
 Geschäftsbereich Aurich
 im Auftrage: gez. Kilic