

- | | | | | |
|--|------------------------------------|--|-----|--|
| | Freileitung Neubau LH-10-3038 | | BS | Kleinrammbohrung BGUV |
| | Erdkabel Neubau LH-10-3038 | | DPH | schwere Rammsondierung BGUV |
| | Freileitung Umverlegung LH-10-3003 | | | Archivbohrungen |
| | | | | Archivbohrungen mit Grundwassermessstellen |



DR. SPANG

Lageplan Leitungstrasse mit Aufschlusspunkten

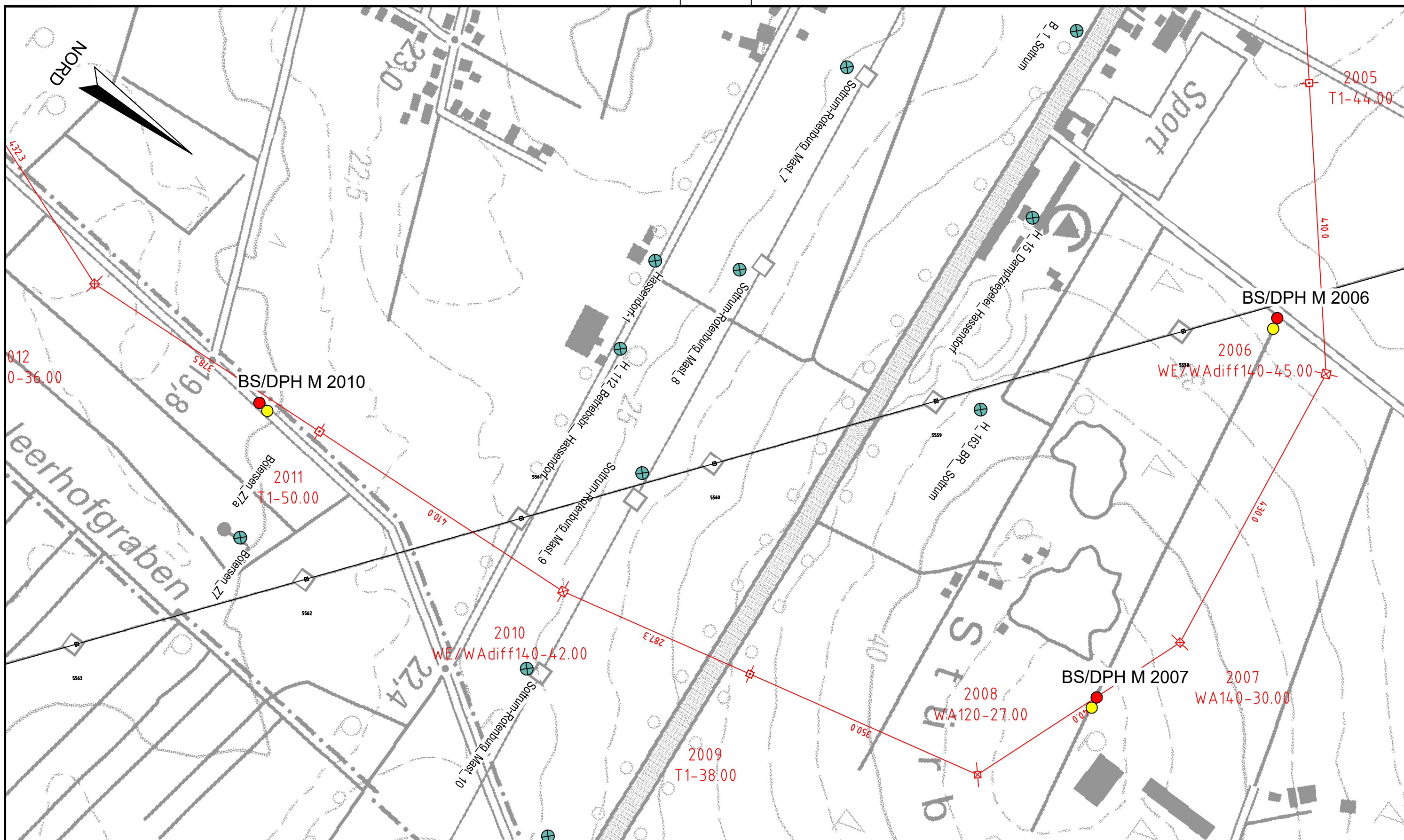
AUFTRAGGEBER:



PROJEKT:

380-kVLeitung
 Stade - Landesbergen
 Abschnitt 4: Sottrum - Verden

Anlage:	18.7.1.1
Projekt Nr.:	37.5130
Plan Nr.:	37.5130/18.7.1.1
Datum:	06/2022
Maßstab:	1:5.000
Gezeichnet:	Wen
Geprüft:	Eh



- | | | | | | |
|--|------------------------------------|--|-----|--|--|
| | Freileitung Neubau LH-10-3038 | | BS | | Kleinrammbohrung BGUV |
| | Erdkabel Neubau LH-10-3038 | | DPH | | schwere Rammsondierung BGUV |
| | Freileitung Umverlegung LH-10-3003 | | | | Archivbohrungen |
| | | | | | Archivbohrungen mit Grundwassermessstellen |



DR. SPANG

Lageplan Leitungstrasse mit Aufschlusspunkten

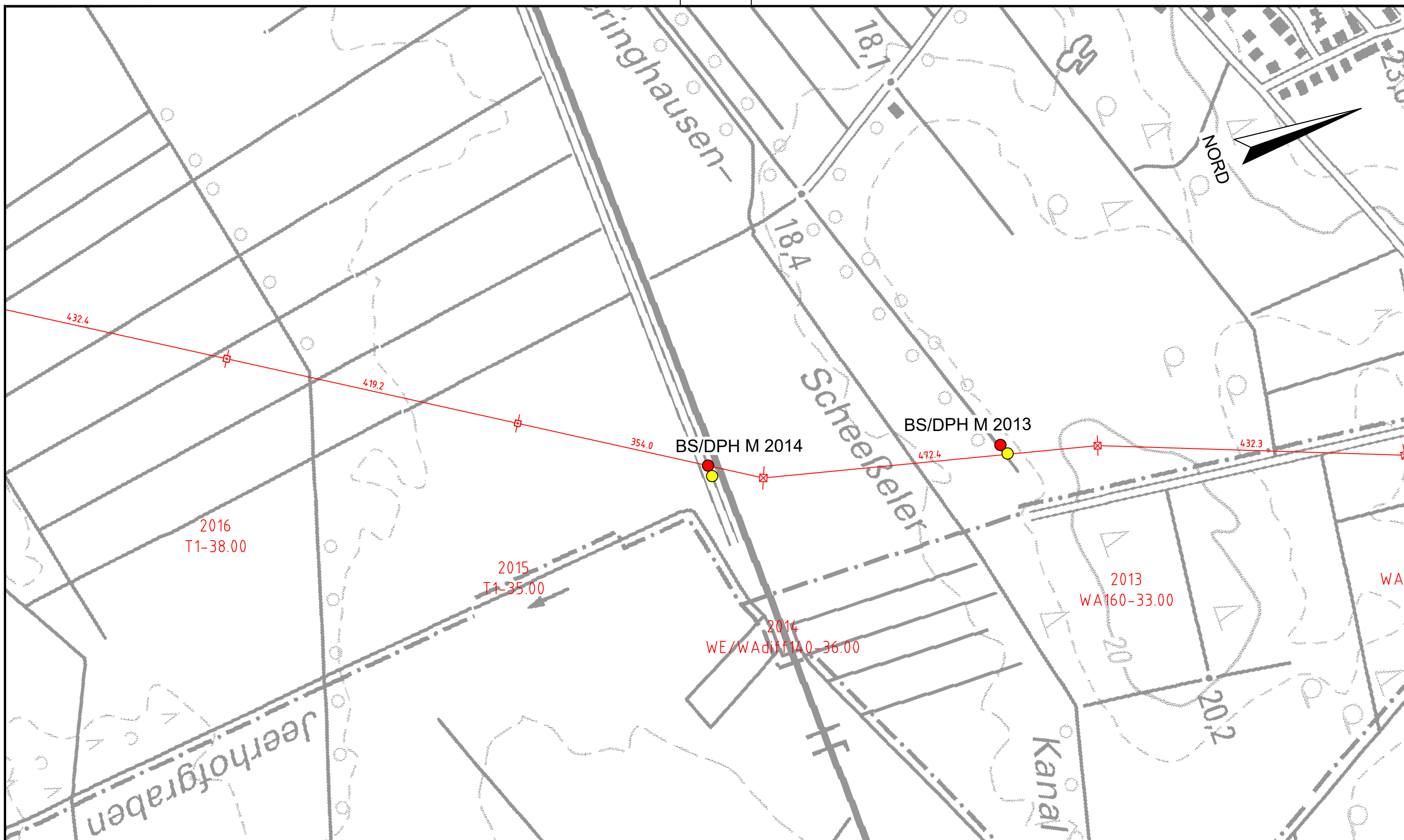
AUFTRAGGEBER:



PROJEKT:

380-kVLeitung
 Stade - Landesbergen
 Abschnitt 4: Sottrum - Verden

Anlage:	18.7.1.2
Projekt Nr.:	37.5130
Plan Nr.:	37.5130/18.7.1.2
Datum:	06/2022
Maßstab:	1:5.000
Gezeichnet:	Wen
Geprüft:	Eh



Legende:

- | | | | | | |
|--|------------------------------------|--|-----|--|--|
| | Freileitung Neubau LH-10-3038 | | BS | | Kleinrammbohrung BGUV |
| | Erdkabel Neubau LH-10-3038 | | DPH | | schwere Rammsondierung BGUV |
| | Freileitung Umverlegung LH-10-3003 | | | | Archivbohrungen |
| | | | | | Archivbohrungen mit Grundwassermessstellen |



DR. SPANG

**Lageplan Leitungstrasse
mit Aufschlusspunkten**

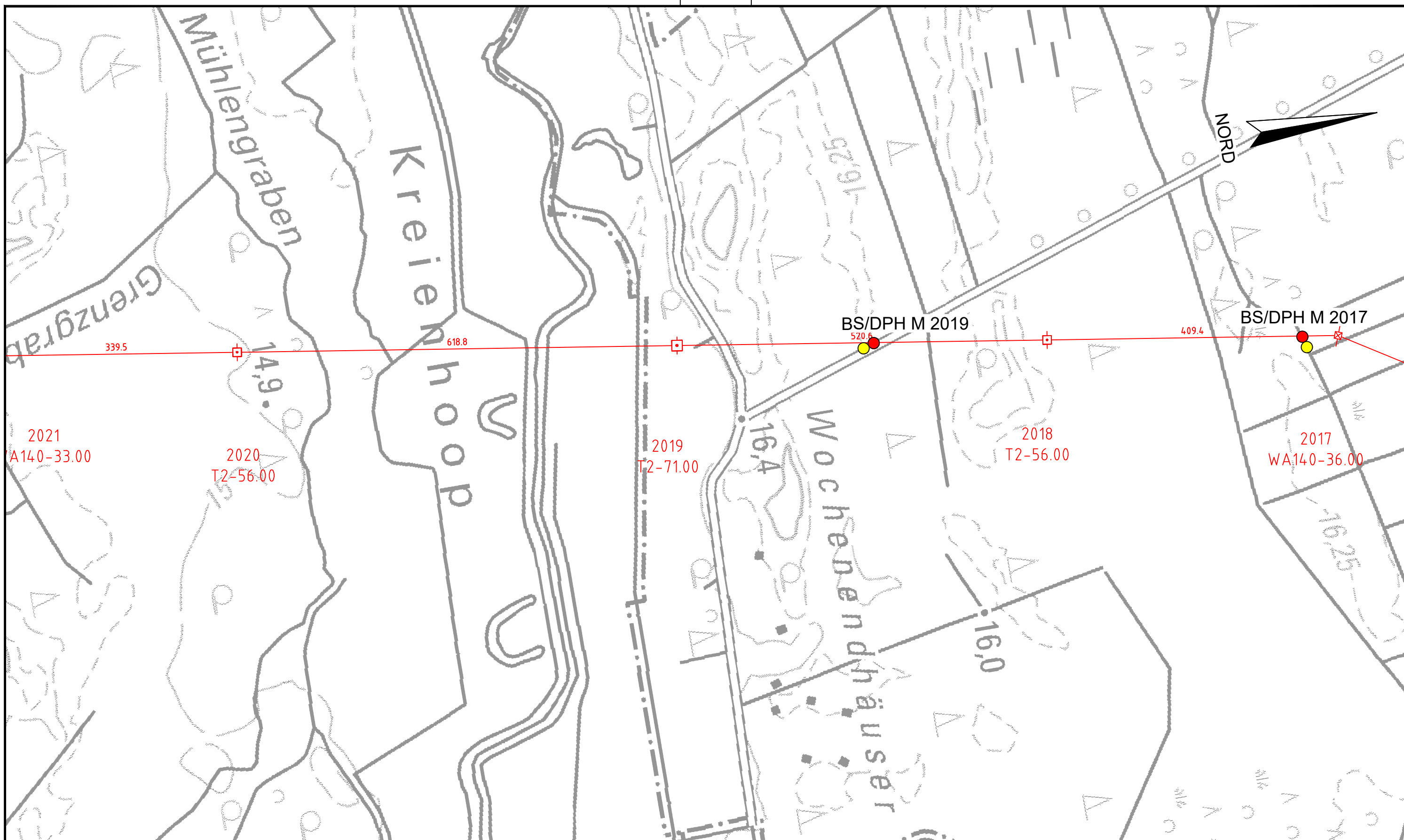
AUFTRAGGEBER:



PROJEKT:

380-kVLeitung
 Stade - Landesbergen
 Abschnitt 4: Sottrum - Verden

Anlage:	18.7.1.3
Projekt Nr.:	37.5130
Plan Nr.:	37.5130/18.7.1.3
Datum:	06/2022
Maßstab:	1:5.000
Gezeichnet:	Wen
Geprüft:	Eh



Legende:

- | | | | | | |
|--|------------------------------------|--|-----|--|--|
| | Freileitung Neubau LH-10-3038 | | BS | | Kleinrammbohrung BGVU |
| | Erdkabel Neubau LH-10-3038 | | DPH | | schwere Rammsondierung BGVU |
| | Freileitung Umverlegung LH-10-3003 | | | | Archivbohrungen |
| | | | | | Archivbohrungen mit Grundwassermessstellen |



**Lageplan Leitungstrasse
mit Aufschlusspunkten**

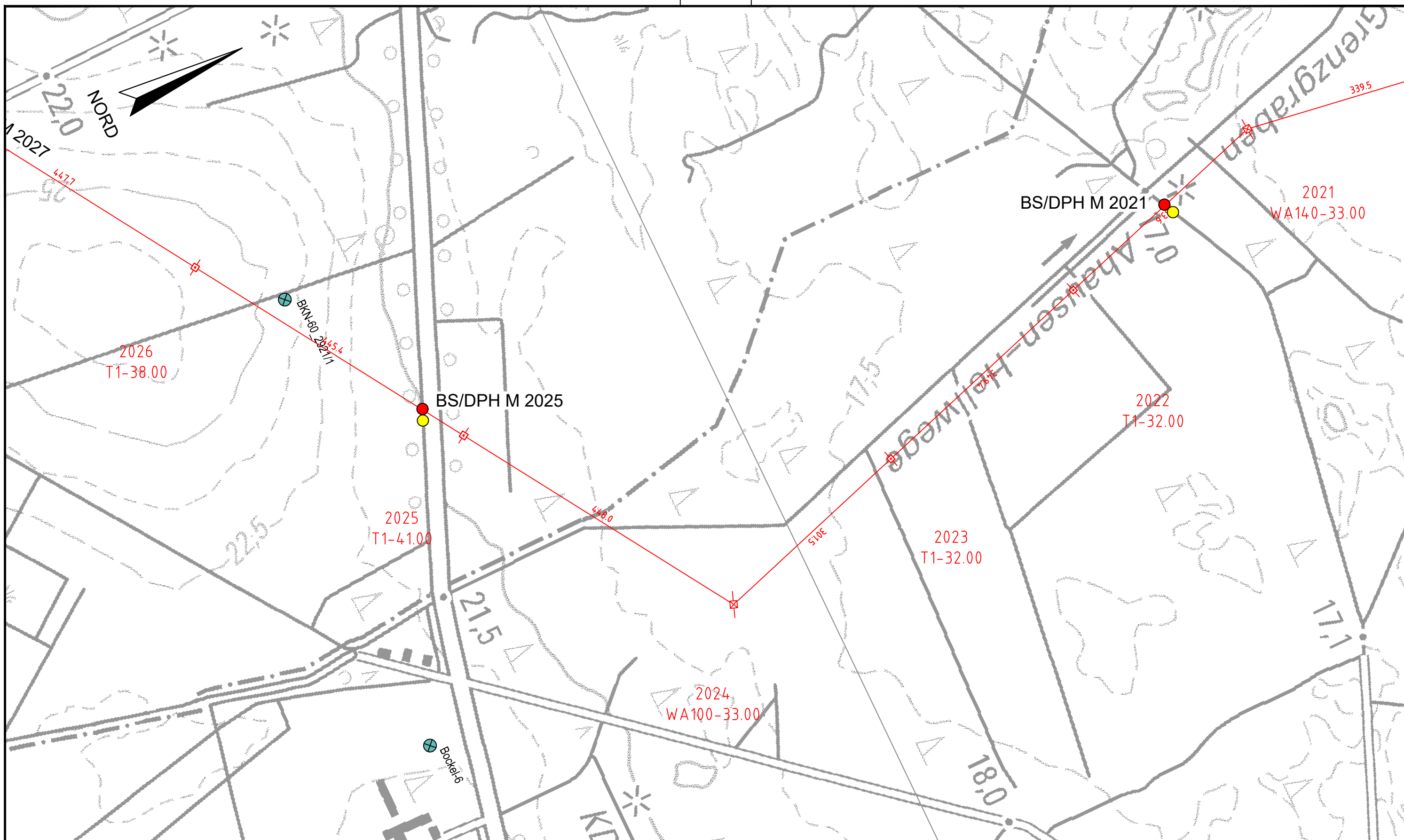
AUFTRAGGEBER:



PROJEKT:

380-kVLeitung
 Stade - Landesbergen
 Abschnitt 4: Sottrum - Verden

Anlage:	18.7.1.4
Projekt Nr.:	37.5130
Plan Nr.:	37.5130/18.7.1.4
Datum:	06/2022
Maßstab:	1:5.000
Gezeichnet:	Wen
Geprüft:	Eh



Legende:

- | | | | | |
|--|------------------------------------|--|-----|--|
| | Freileitung Neubau LH-10-3038 | | BS | Kleinrammbohrung BGUV |
| | Erdkabel Neubau LH-10-3038 | | DPH | schwere Rammsondierung BGUV |
| | Freileitung Umverlegung LH-10-3003 | | | Archivbohrungen |
| | | | | Archivbohrungen mit Grundwassermessstellen |



DR. SPANG

Lageplan Leitungstrasse mit Aufschlusspunkten

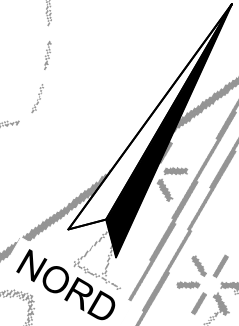
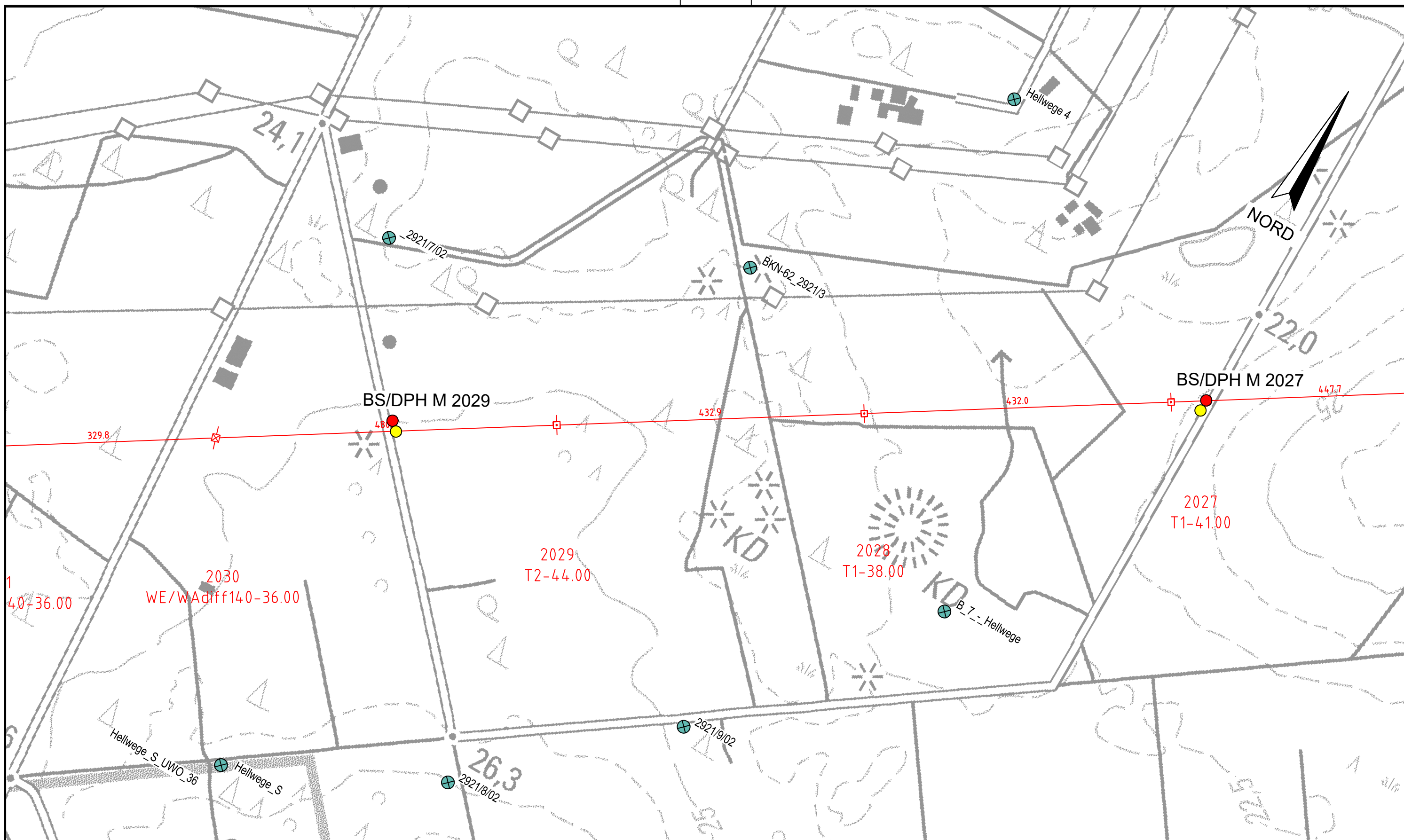
AUFTRAGGEBER:



PROJEKT:

380-kVLeitung
 Stade - Landesbergen
 Abschnitt 4: Sottrum - Verden

Anlage:	18.7.1.5
Projekt Nr.:	37.5130
Plan Nr.:	37.5130/18.7.1.5
Datum:	06/2022
Maßstab:	1:5.000
Gezeichnet:	Wen
Geprüft:	Eh



Legende:

- | | | | | | |
|--|------------------------------------|--|-----|--|--|
| | Freileitung Neubau LH-10-3038 | | BS | | Kleinrammbohrung BGVU |
| | Erdkabel Neubau LH-10-3038 | | DPH | | schwere Rammsondierung BGVU |
| | Freileitung Umverlegung LH-10-3003 | | | | Archivbohrungen |
| | | | | | Archivbohrungen mit Grundwassermessstellen |



DR. SPANG

Lageplan Leitungstrasse mit Aufschlusspunkten

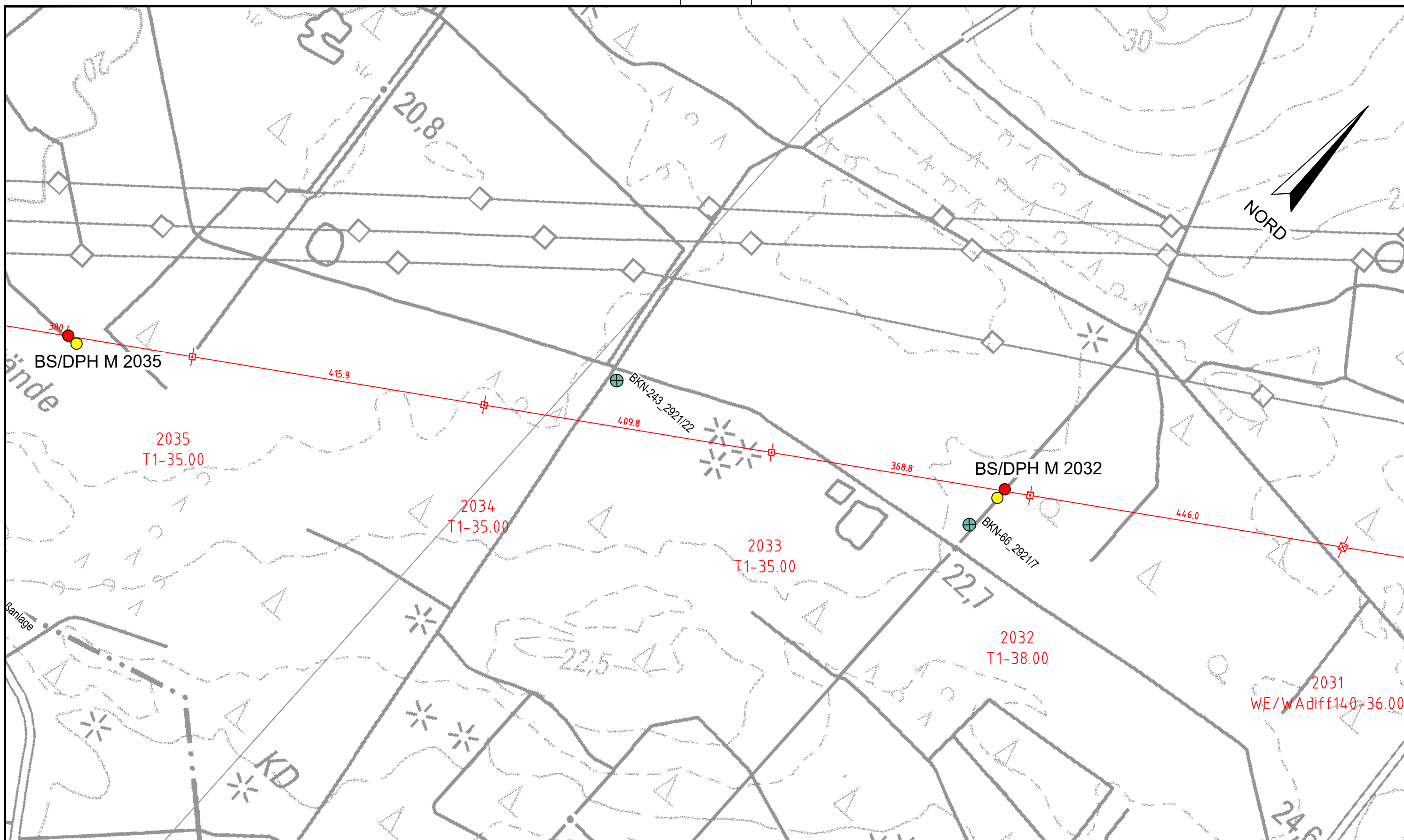
AUFTRAGGEBER:



PROJEKT:

380-kVLeitung
 Stade - Landesbergen
 Abschnitt 4: Sottrum - Verden

Anlage:	18.7.1.6
Projekt Nr.:	37.5130
Plan Nr.:	37.5130/18.7.1.6
Datum:	06/2022
Maßstab:	1:5.000
Gezeichnet:	Wen
Geprüft:	Eh



Legende:

- | | | | | | |
|--|------------------------------------|--|-----|--|--|
| | Freileitung Neubau LH-10-3038 | | BS | | Kleinrammbohrung BGUV |
| | Erdkabel Neubau LH-10-3038 | | DPH | | schwere Rammsondierung BGUV |
| | Freileitung Umverlegung LH-10-3003 | | | | Archivbohrungen |
| | | | | | Archivbohrungen mit Grundwassermessstellen |



Lageplan Leitungstrasse mit Aufschlusspunkten


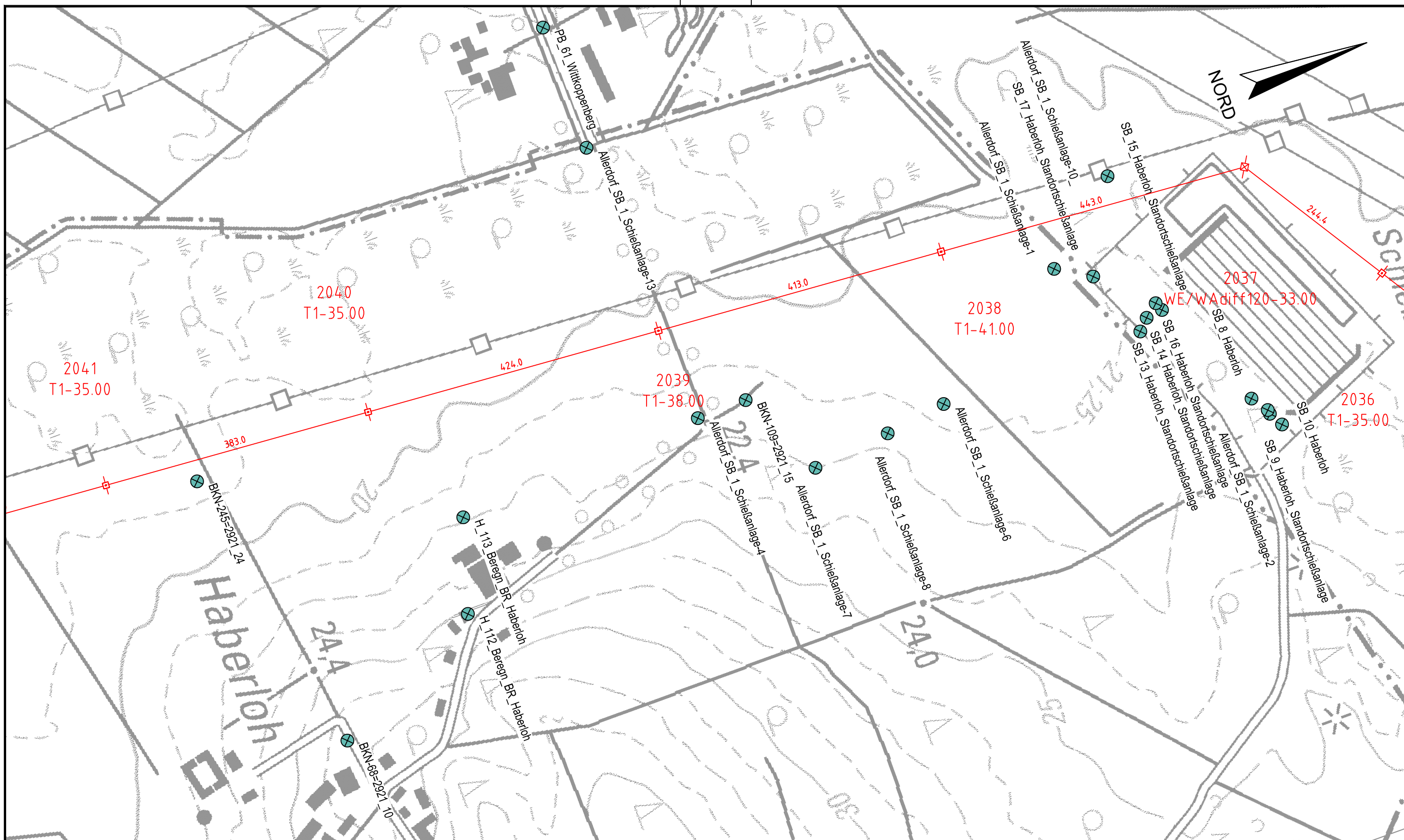
AUFTRAGGEBER:



PROJEKT:

380-kVLeitung
 Stade - Landesbergen
 Abschnitt 4: Sottrum - Verden

Anlage:	18.7.1.7
Projekt Nr.:	37.5130
Plan Nr.:	37.5130/18.7.1.7
Datum:	06/2022
Maßstab:	1:5.000
Gezeichnet:	Wen
Geprüft:	Eh



Legende:

- Freileitung Neubau LH-10-3038
- - - Erdkabel Neubau LH-10-3038
- Freileitung Umverlegung LH-10-3003
- BS Kleinrammbohrung BGVU
- DPH schwere Rammsondierung BGVU
- ⊗ Archivbohrungen
- ⊗ Archivbohrungen mit Grundwassermessstellen



DR. SPANG

Lageplan Leitungstrasse mit Aufschlusspunkten

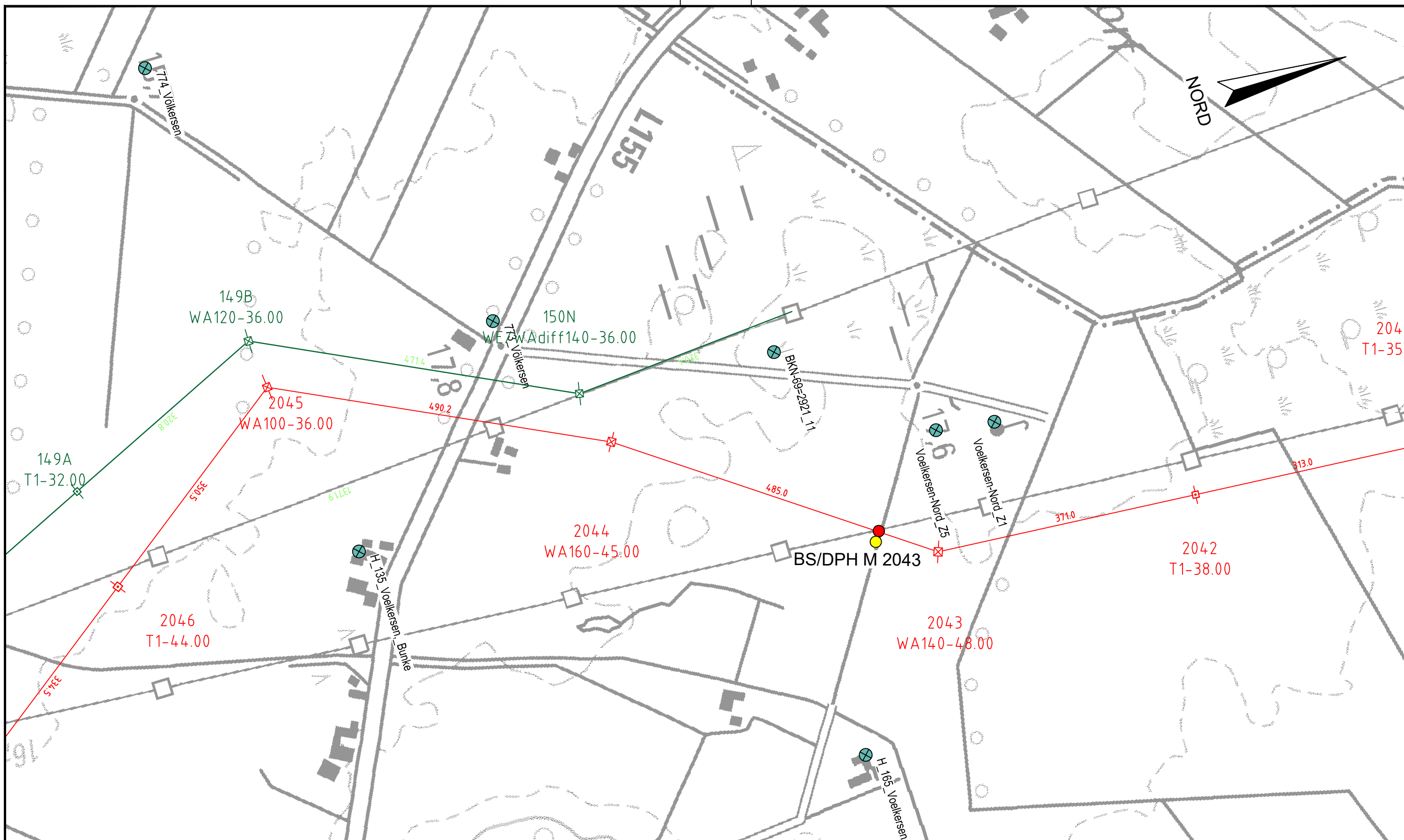
AUFTRAGGEBER:



PROJEKT:

380-kVLeitung
 Stade - Landesbergen
 Abschnitt 4: Sottrum - Verden

Anlage:	18.7.1.8
Projekt Nr.:	37.5130
Plan Nr.:	37.5130/18.7.1.8
Datum:	06/2022
Maßstab:	1:5.000
Gezeichnet:	Wen
Geprüft:	Eh



Legende:

- Freileitung Neubau LH-10-3038
- - - Erdkabel Neubau LH-10-3038
- Freileitung Umverlegung LH-10-3003
- BS Kleinrammbohrung BGVU
- DPH schwere Rammsondierung BGVU
- ⊗ Archivbohrungen
- ⊗ Archivbohrungen mit Grundwassermessstellen



DR. SPANG

Lageplan Leitungstrasse mit Aufschlusspunkten

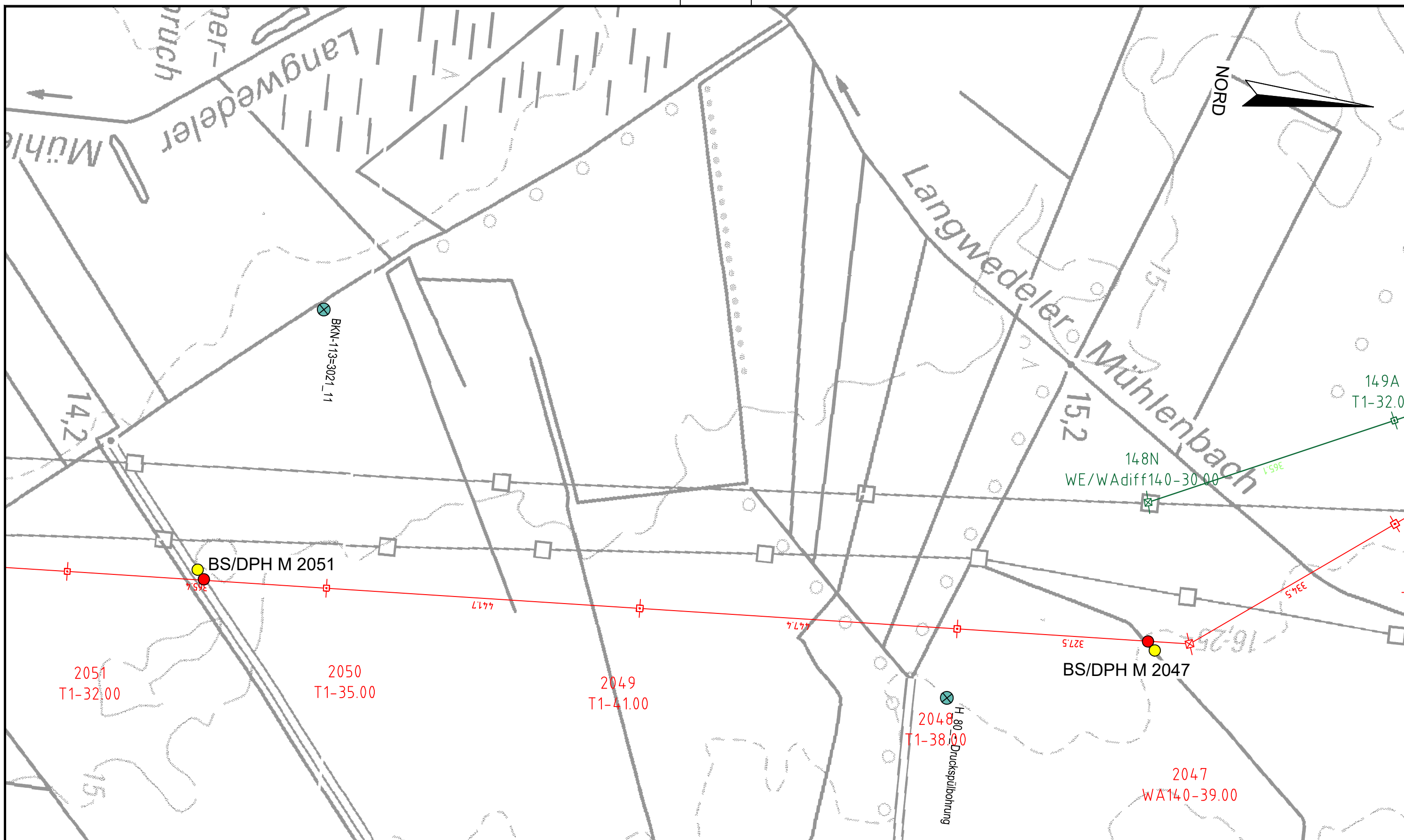
AUFTRAGGEBER:



PROJEKT:

380-kVLeitung
 Stade - Landesbergen
 Abschnitt 4: Sottrum - Verden

Anlage:	18.7.1.9
Projekt Nr.:	37.5130
Plan Nr.:	37.5130/18.7.1.9
Datum:	06/2022
Maßstab:	1:5.000
Gezeichnet:	Wen
Geprüft:	Eh



- | | | | | | |
|--|------------------------------------|--|-----|--|--|
| | Freileitung Neubau LH-10-3038 | | BS | | Kleinrammbohrung BGVU |
| | Erdkabel Neubau LH-10-3038 | | DPH | | schwere Rammsondierung BGVU |
| | Freileitung Umverlegung LH-10-3003 | | | | Archivbohrungen |
| | | | | | Archivbohrungen mit Grundwassermessstellen |



DR. SPANG

Lageplan Leitungstrasse mit Aufschlusspunkten

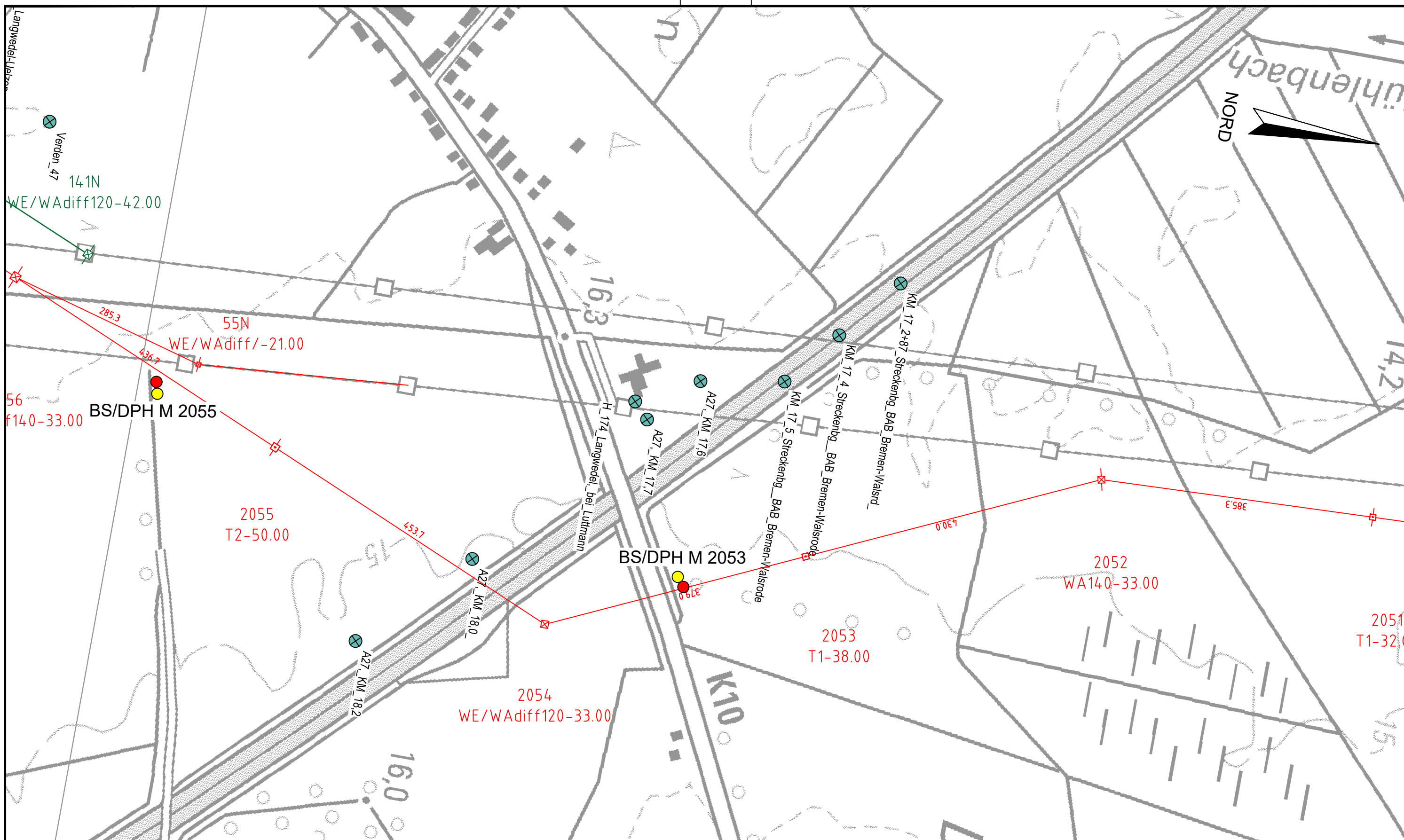
AUFTRAGGEBER:



PROJEKT:

380-kVLeitung
 Stade - Landesbergen
 Abschnitt 4: Sottrum - Verden

Anlage:	18.7.1.10
Projekt Nr.:	37.5130
Plan Nr.:	37.5130/18.7.1.10
Datum:	06/2022
Maßstab:	1:5.000
Gezeichnet:	Wen
Geprüft:	Eh



Legende:

- | | | | | | |
|--|------------------------------------|--|-----|--|--|
| | Freileitung Neubau LH-10-3038 | | BS | | Kleinrammbohrung BGUV |
| | Erdkabel Neubau LH-10-3038 | | DPH | | schwere Rammsondierung BGUV |
| | Freileitung Umverlegung LH-10-3003 | | | | Archivbohrungen |
| | | | | | Archivbohrungen mit Grundwassermessstellen |



DR. SPANG

Lageplan Leitungstrasse mit Aufschlusspunkten

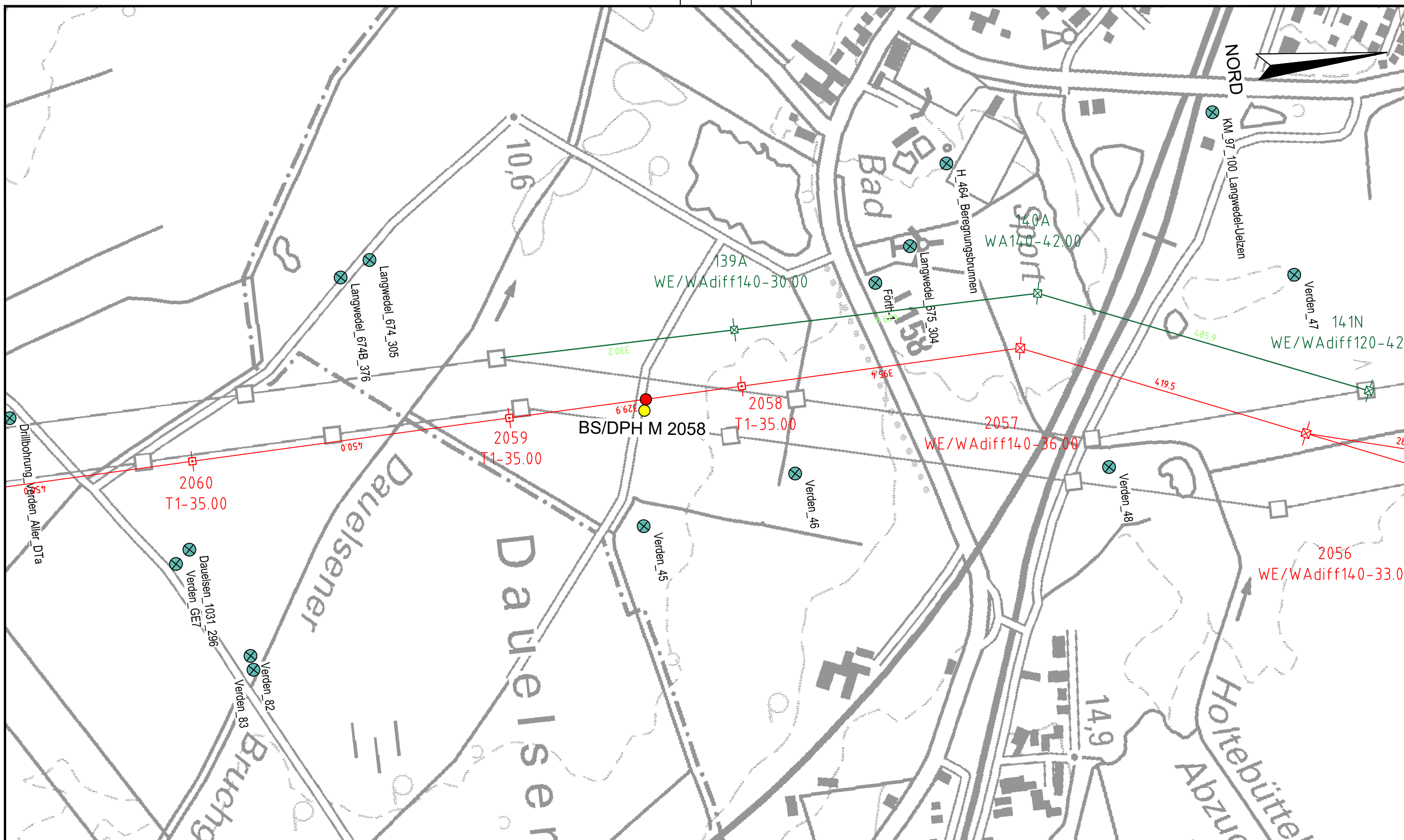
AUFTRAGGEBER:



PROJEKT:

380-kVLeitung
 Stade - Landesbergen
 Abschnitt 4: Sottrum - Verden

Anlage:	18.7.1.11
Projekt Nr.:	37.5130
Plan Nr.:	37.5130/18.7.1.11
Datum:	06/2022
Maßstab:	1:5.000
Gezeichnet:	Wen
Geprüft:	Eh



Legende:

- | | | | | | |
|--|------------------------------------|--|-----|--|--|
| | Freileitung Neubau LH-10-3038 | | BS | | Kleinrammbohrung BGUV |
| | Erdkabel Neubau LH-10-3038 | | DPH | | schwere Rammsondierung BGUV |
| | Freileitung Umverlegung LH-10-3003 | | | | Archivbohrungen |
| | | | | | Archivbohrungen mit Grundwassermessstellen |



Lageplan Leitungstrasse mit Aufschlusspunkten

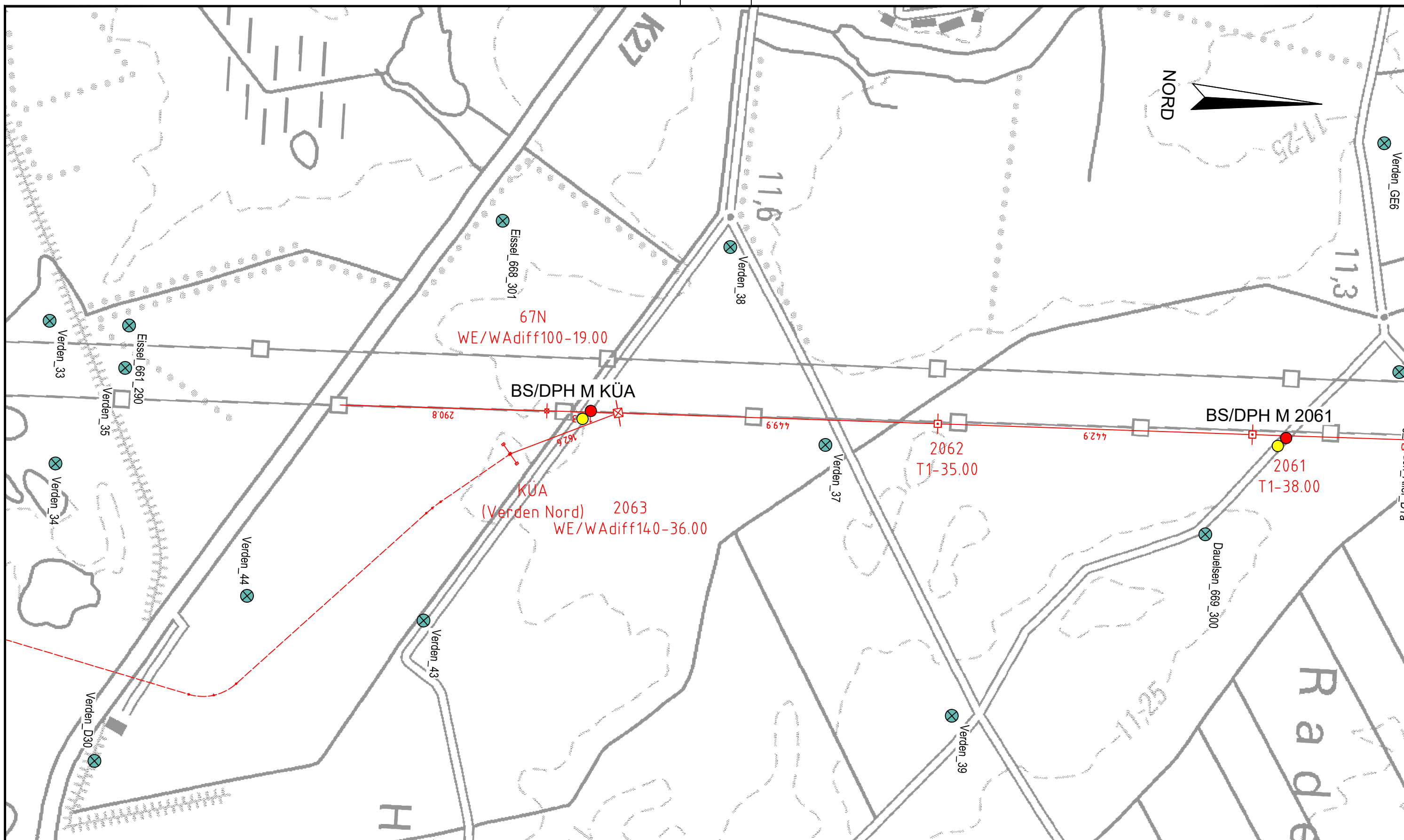
AUFTRAGGEBER:



PROJEKT:

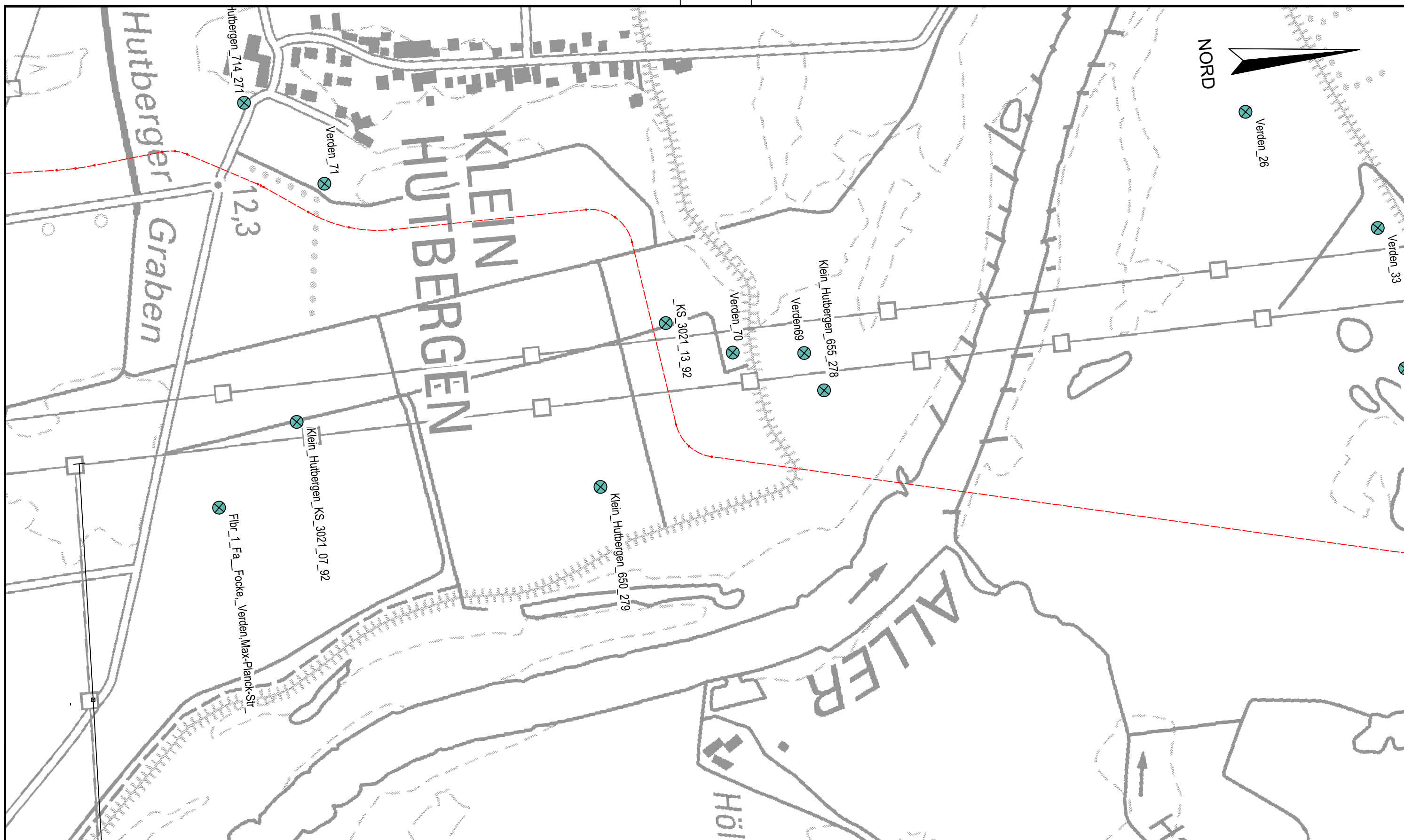
380-kVLeitung
 Stade - Landesbergen
 Abschnitt 4: Sottrum - Verden

Anlage:	18.7.1.12
Projekt Nr.:	37.5130
Plan Nr.:	37.5130/18.7.1.12
Datum:	06/2022
Maßstab:	1:5.000
Gezeichnet:	Wen
Geprüft:	Eh



Legende:	
	Freileitung Neubau LH-10-3038
	Erdkabel Neubau LH-10-3038
	Freileitung Umverlegung LH-10-3003
	BS
	DPH
	Archivbohrungen
	Archivbohrungen mit Grundwassermessstellen
	Kleinrammbohrung BGUV
	schwere Rammsondierung BGUV

 DR. SPANG	<h2>Lageplan Leitungstrasse mit Aufschlusspunkten</h2>		Anlage: 18.7.1.13 Projekt Nr.: 37.5130 Plan Nr.: 37.5130/18.7.1.13
	AUFTRAGGEBER: Taking power further	PROJEKT: 380-kVLeitung Stade - Landesbergen Abschnitt 4: Sottrum - Verden	Datum: 06/2022 Maßstab: 1:5.000 Gezeichnet: Wen Geprüft: Eh



Legende:

- | | | | | | |
|--|------------------------------------|--|-----------------|--|--|
| | Freileitung Neubau LH-10-3038 | | BS | | Kleinrammbohrung BGVU |
| | Erdkabel Neubau LH-10-3038 | | DPH | | schwere Rammsondierung BGVU |
| | Freileitung Umverlegung LH-10-3003 | | Archivbohrungen | | Archivbohrungen mit Grundwassermessstellen |



Lageplan Leitungstrasse mit Aufschlusspunkten

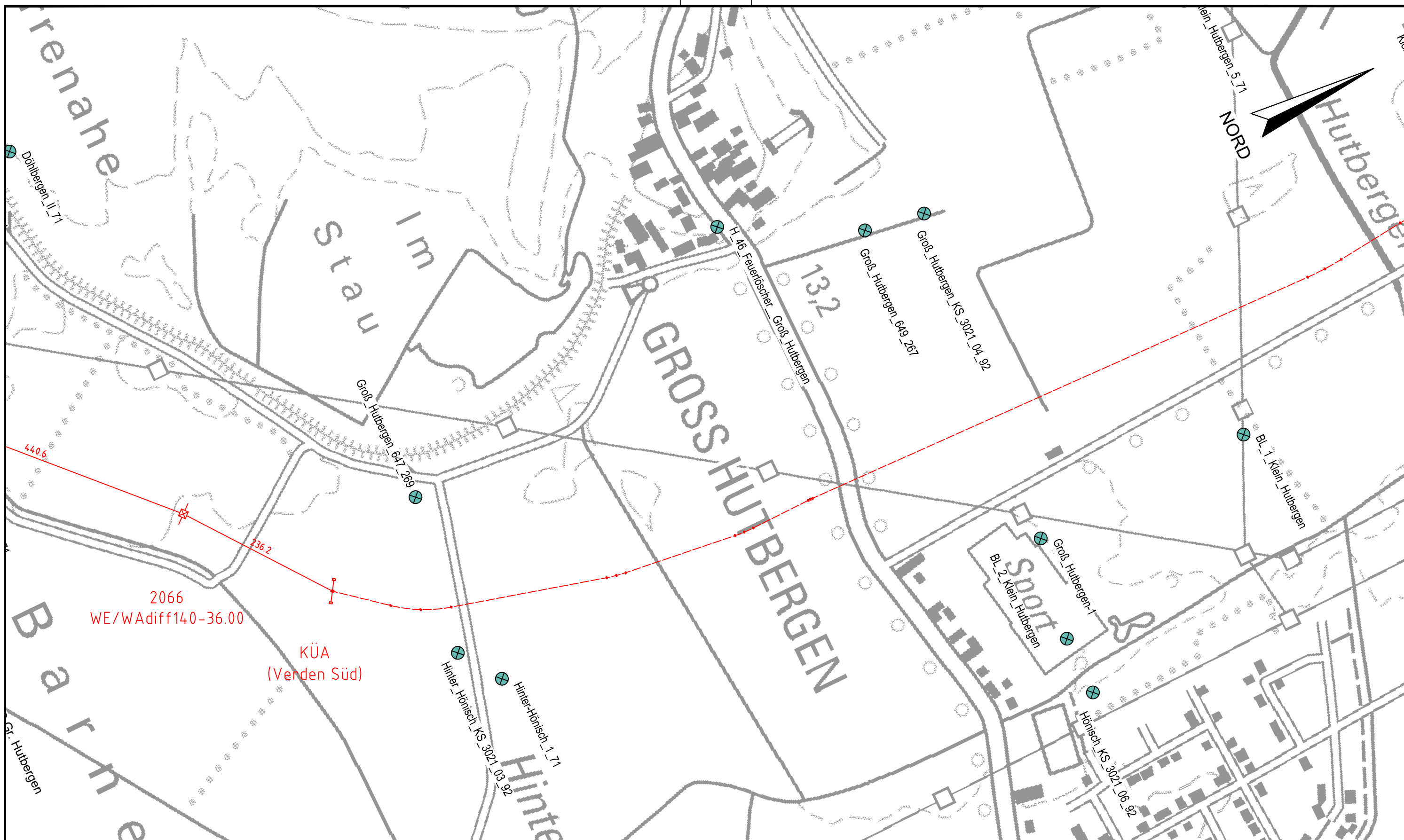
AUFTRAGGEBER:



PROJEKT:

380-kVLeitung
 Stade - Landesbergen
 Abschnitt 4: Sottrum - Verden

Anlage:	18.7.1.14
Projekt Nr.:	37.5130
Plan Nr.:	37.5130/18.7.1.14
Datum:	06/2022
Maßstab:	1:5.000
Gezeichnet:	Wen
Geprüft:	Eh



Legende:

- | | | | | | |
|--|------------------------------------|--|-----|--|--|
| | Freileitung Neubau LH-10-3038 | | BS | | Kleinrammbohrung BGUV |
| | Erdkabel Neubau LH-10-3038 | | DPH | | schwere Rammsondierung BGUV |
| | Freileitung Umverlegung LH-10-3003 | | | | Archivbohrungen |
| | | | | | Archivbohrungen mit Grundwassermessstellen |



DR. SPANG

**Lageplan Leitungstrasse
mit Aufschlusspunkten**

AUFTRAGGEBER:



PROJEKT:

380-kVLeitung
 Stade - Landesbergen
 Abschnitt 4: Sottrum - Verden

Anlage:	18.7.1.15
Projekt Nr.:	37.5130
Plan Nr.:	37.5130/18.7.1.15
Datum:	06/2022
Maßstab:	1:5.000
Gezeichnet:	Wen
Geprüft:	Eh