





			Planfeststellungsunterlage 380-kV-Ltg. Landesbergen - Sottrum LH-10-3003			Kreuzungsverzeichnis Neubau														
Aufgestellt: Bayreuth, den 01.07.2022 TenneT TSO GmbH i.V.  i.V. 			Trassierungsfirma: 			Stand: <table border="1"> <thead> <tr> <th></th> <th>Datum</th> <th>Name</th> </tr> </thead> <tbody> <tr> <td>aufgestellt</td> <td>30.06.2022</td> <td>Blanke</td> </tr> <tr> <td>geprüft</td> <td>01.07.2022</td> <td>Pagel</td> </tr> <tr> <td>geändert</td> <td></td> <td></td> </tr> </tbody> </table>				Datum	Name	aufgestellt	30.06.2022	Blanke	geprüft	01.07.2022	Pagel	geändert		
	Datum	Name																		
aufgestellt	30.06.2022	Blanke																		
geprüft	01.07.2022	Pagel																		
geändert																				
von Mast	bis Mast	Kennung	Objektbeschreibung	Betreiber oder Besitzer	Positionierung	li. Kreuzungs- mast	re. Kreuzungs- mast	Bemerkung												
138	139A	5.4	Richtfunkstrecke 114530088	Telefónica Germany GmbH & Co. OHG																
138	139A	2.6	Wirtschaftsweg (ohne Namen)	Wasser- und Bodenverband Staustufe Langwedel																
138	139A	3.5	Graben (ohne Namen)	Wasser- und Bodenverband Staustufe Langwedel																
139A	140A	2.3	Landesstraße L158 (Im Förth) Abschnitt 90 km 0.27	Niedersächsische Landesbehörde für Straßenbau und Verkehr Geschäftsbereich Verden																
139A	140A	6.5	Trinkwasserleitung Leitungsabschnitt VN	Stadtwerke Achim AG																
139A	140A	6.4	Gasleitung DN 150 ST PN1	Stadtwerke Achim AG																
139A	140A	6.2/A	Fernmeldekabel	Vodafone GmbH																
139A	140A	6.2/B	Fernmeldekabel	Vodafone GmbH																
139A	140A	3.2	Genehmigungspflichtiges Gewässer (Holtebütteler Abzugsgraben)	Wasser- und Bodenverband Staustufe Langwedel																
140A	141N	1.1/A	Bahnstrecke 1740 Wunstorf - Bremerhaven	DB Services Immobilien GmbH																
140A	141N	1.1/B	Bahnstrecke 1960 Uelzen - Langwedel	DB Services Immobilien GmbH																
140A	141N	6.2/A	Fernmeldekabel VLW	EWE Netz GmbH																
140A	141N	6.2/B	Fernmeldekabel VLW	EWE Netz GmbH																
140A	141N	6.4	Gasleitung GLT_800_000 (2 KSR DN 40)	GasLINE GmbH & Co. KG																

			Planfeststellungsunterlage 380-kV-Ltg. Landesbergen - Sottrum LH-10-3003			Kreuzungsverzeichnis Neubau		
Aufgestellt: Bayreuth, den 01.07.2022 TenneT TSO GmbH i.V.  i.V. 			Trassierungsfirma: 			Stand:		
							Datum	Name
						aufgestellt	30.06.2022	Blanke
						geprüft	01.07.2022	Pagel
						geändert		
von Mast	bis Mast	Kennung	Objektbeschreibung	Betreiber oder Besitzer	Positionierung	li. Kreuzungs- mast	re. Kreuzungs- mast	Bemerkung
140A	141N	6.1	Mittelspannungskabel	EWE Netz GmbH				
140A	141N	6.2/C	Telekommunikationstrasse	EWE Netz GmbH				
141N	142	5.4	Richtfunkstrecke HXBM84 - HXBB46	Vodafone GmbH				
141N	142	6.2	Fernmeldekabel VTK	EWE Netz GmbH				
141N	142	6.4	Gasleitung ETL 017.000.100 T-Abs. Achim - Luttum	Gasunie Deutschland Transport Services GmbH				
141N	142	2.6	Wirtschaftsweg (ohne Namen)	Flecken Langwedel				
147	148N	6.1	Gasleitung Nr. 894 DN150 / PN100	Wintershall Dea GmbH				
147	148N	2.6	Wirtschaftsweg (Brunnenweg)	Flecken Langwedel				
147	148N	5.4	Richtfunkstrecken 114551550 und 114551646	Telefónica Germany GmbH & Co. OHG				
148N	149A	3.2	Genehmigungspflichtiges Gewässer (Langwedeler Mühlenbach)	Langwedeler Mühlenbachverband				
149B	150N	6.5	Trinkwasserleitung 150 PVC KI	Stadtwerke Achim AG				
149B	150N	2.3	Landesstraße L155 (Ottersberger Straße) Abschnitt 40, km 2.25	Niedersächsische Landesbehörde für Straßenbau und Verkehr Geschäftsbereich Verden				
150N	151	2.6	Wirtschaftsweg (ohne Namen)	Flecken Langwedel				