

### Legende

- Kompensationsmaßnahme
  - Planfeststellungsabschnitt 4
  - Leitungsrückbau im Planfeststellungsabschnitt 4
  - Planfeststellungsabschnitt 2, 3, 5 und 6 (nachrichtliche Darstellung)
- ### Grenzen
- Landesgrenze (1)
  - Landkreisgrenze (1)
  - Samtgemeindegrenze (1)
  - Gemeindegrenze (1)
- ### Vorhandene Freileitungen
- Bestandsleitung 220 kV
  - Bestandsleitung 380 kV
  - Umspannwerk
- ### Naturräumliche Regionen (2)
- Stader Geest
  - Weser-Aller-Flachland
  - Dümmer Geestniederung und Ems-Hunte-Geest

Datenquelle:

- (1) BKG - BUNDESAMT FÜR KARTOGRAPHIE UND GEODÄSIE (2013):  
Digitales Landschaftsmodell 1:250 000 (DLM250)
- (2) NLWKN - NIEDERSÄCHSISCHER LANDESBETRIEB FÜR WASSERWIRTSCHAFT, KÜSTEN- UND NATURSCHUTZ:  
Naturräumliche Gliederung in Niedersachsen  
© 2015, geodaten@nlwkn-dir.niedersachsen.de

f				
e				
d				
c				
b				
a				
Datum	gez.	gepr.	Änderung	

Auftraggeber  
**Tennet TSO GmbH**  
 Bernecker Straße 70  
 95448 Bayreuth

Projekt  
 380-kV-Leitung Stade – Landesbergen  
 BBPI-Projekt Nr. 7 / NEP-Maßnahme 72  
 Abschnitt 4: Sottrum - Verden, LH-10-3038

Zeichnungsinhalt  
 Umweltstudie zum Planfeststellungsverfahren  
 Landschaftspflegerischer Begleitplan  
 - Maßnahmen außerhalb des Trassenraums -

Datum	Name	Kennzeichnung	Maßstab: 1:150.000
PL 01.07.2022	Siebert	Projekt-Nr. 0311-15-028	
gez. 01.07.2022	AHL	Datei-Name LBP_Ubers_Maßn_auß.mxd	Karte: 14
gepr. 01.07.2022	SWK	Ploteinstellung	Blätter: 35
Blattgröße:			Blatt-Nr.: 01

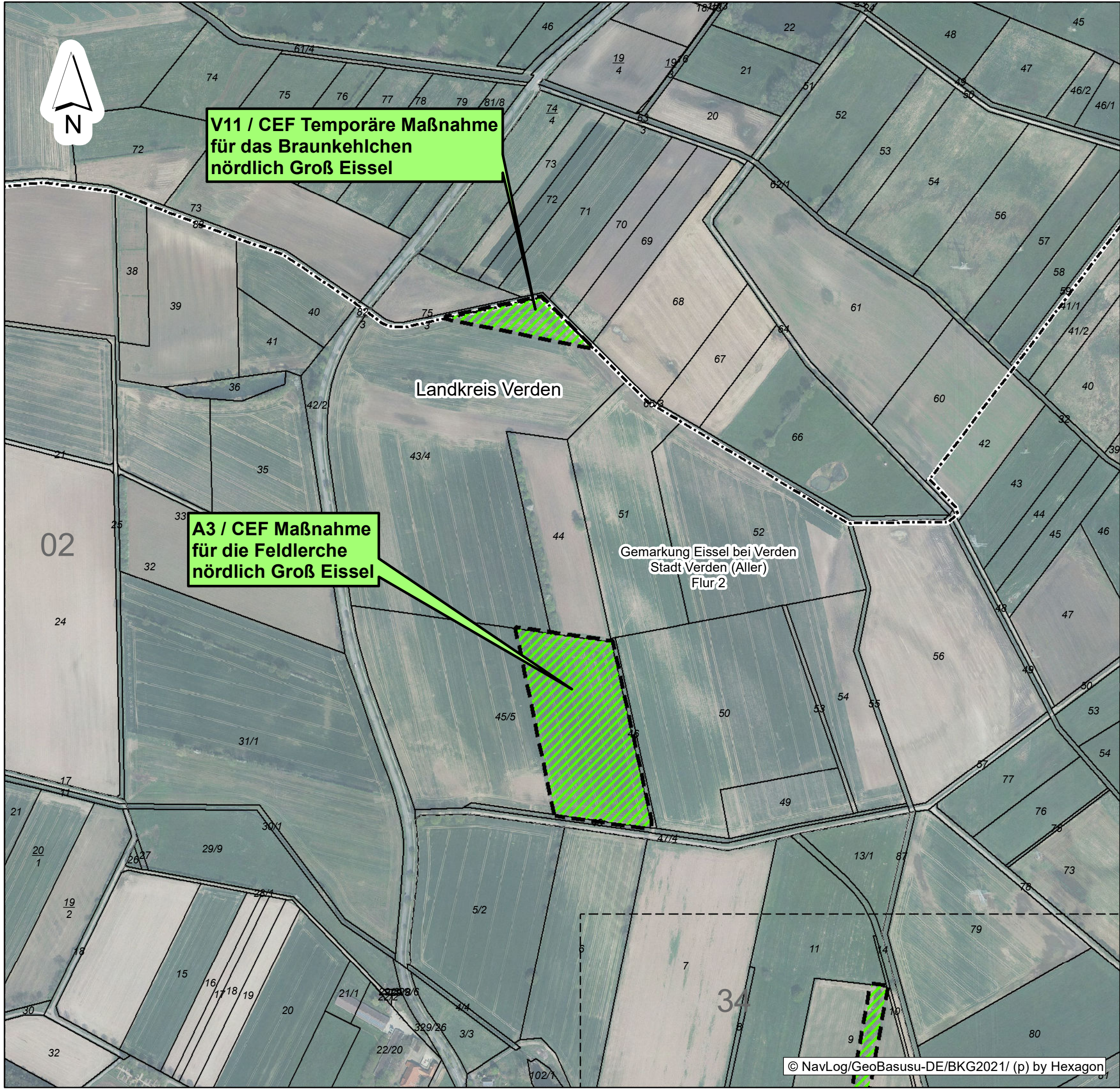
Sweco GmbH  
 Postfach 34 70 17  
 28339 Bremen  
 Karl-Ferdinand-Braun-Str. 9  
 28359 Bremen  
 Telefon +49 0421 2033-8  
 Telefax +49 0421 2032-747

Planungs-Gemeinschaft GbR **LaReG** Landschaftsplanung  
 Reaktivierung  
 Gruppenplanung  
 Dipl.-Ing. Ruth Peschik-Hawtrec Prof. Dr. Gunnar Rehfeldt  
 Landschaftsarchitektin Dipl. Biologe  
 Helmstedter Straße 55A 38126 Braunschweig  
 Telefon 0531-707156-0 Telefax 0531-707156-15  
 Internet www.lareg.de E-Mail info@lareg.de

Kartogrundlage: DTK100  
 Quelle:  
 Auszug aus den Geobasisdaten der Niedersächsischen Vermessungs- und Katasterverwaltung.  
 © LGLN Landesamt für Geoinformation und Landentwicklung Niedersachsen (LGLN)

C:\BIB\IP\03\_11\Proj\0311-15-028-Az\_7\_Dollem\_Landesangeh\_Planfestst\_Verden\000\_Planfestst\_Verden\SWK\_Maßnahmen\_außenhalb.mxd

Q:\BRE01\IP03\_PG0311\Pro0311-15-028-Nr\_7\_Dollern-Landesbergen\_PPV090-Plaene\092-GIS\Projekte\_Mb72\_Pfs4\_So-Ve\US\_Karte\_14\_BI2-35\_LBP\_Maßnahmen\_außerhalb.mxd



**V11 / CEF Temporäre Maßnahme für das Braunkehlchen nördlich Groß Eissel**

**A3 / CEF Maßnahme für die Feldlerche nördlich Groß Eissel**

f			
e			
d			
c			
b			
a			
Datum	gez.	gepr.	Änderung

**Auftraggeber**  
 **TenneT TSO GmbH**  
 Bernecker Straße 70  
 95448 Bayreuth

**Projekt**  
 380-kV-Leitung Stade – Landesbergen  
 BBPI-Projekt Nr. 7 / NEP-Maßnahme 72  
 Abschnitt 4: Sottrum - Verden, LH-10-3038

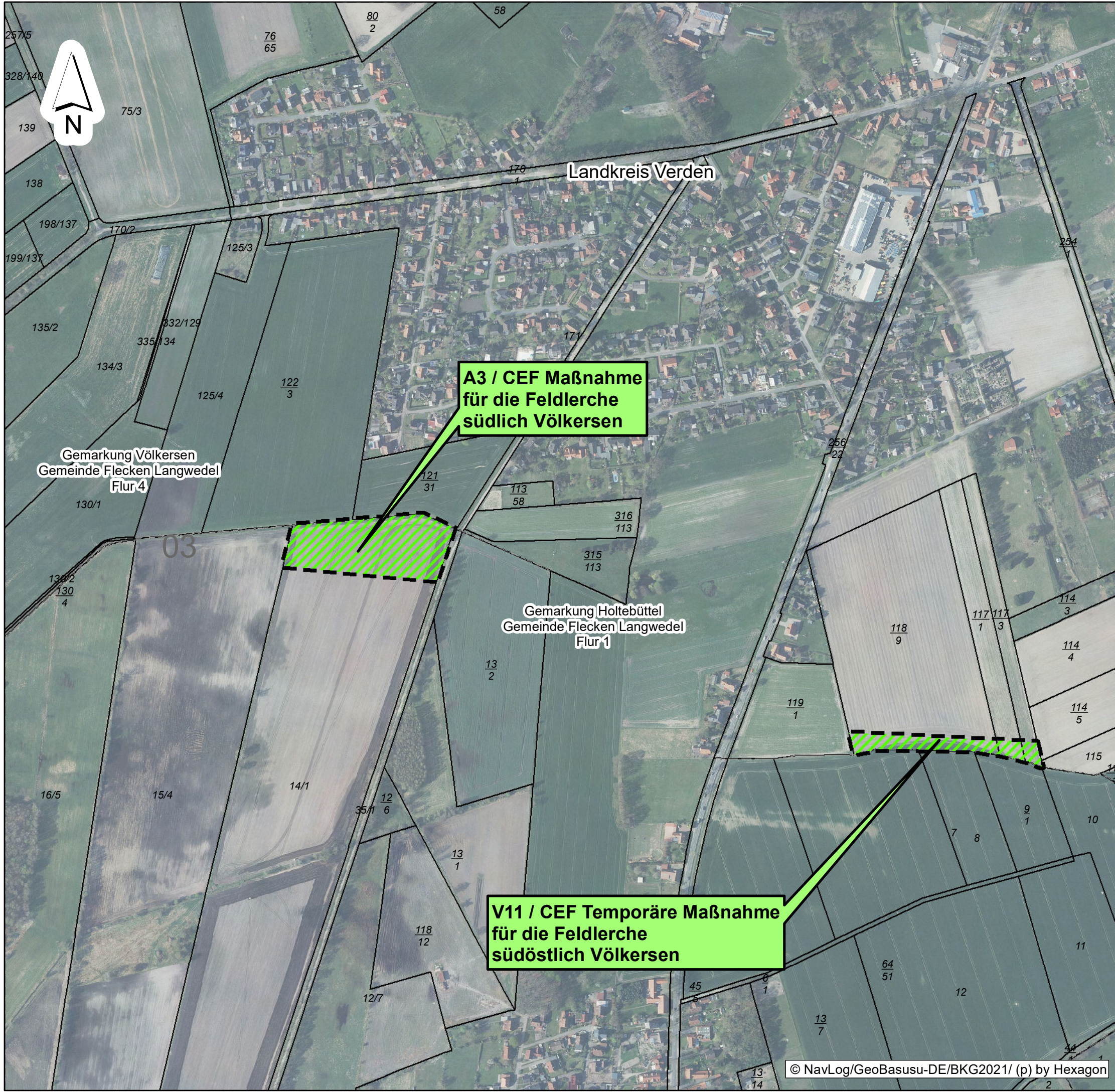
**Zeichnungsinhalt**  
 Umweltstudie zum Planfeststellungsverfahren  
 Landschaftspflegerischer Begleitplan  
 - Maßnahmen außerhalb des Trassenraums -

	Datum	Name	Kennzeichnung	Maßstab: 1:5000
PL	01.07.2022	Siebert	Projekt-Nr. 0311-15-028	0 25 75 Meter
gez.	01.07.2022	AHL	Datei-Name LBP_Maßnahmen_außerh.mxd	Karte: 14
gepr.	01.07.2022	SWK	Ploteinstellung	Blätter: 35
Blattgröße:				Blatt-Nr.: 02

**SWECO**  **Sweco GmbH**  
 Postfach 34 70 17  
 28339 Bremen  
 Karl-Ferdinand-Braun-Str. 9 Telefon +49 0421 2032-6  
 28359 Bremen Telefax +49 0421 2032-747

**Planungs-Gemeinschaft GbR LaReG** **LaReG**  
 Landschaftsplanung  
 Rekultivierung  
 Grünplanung  
 Dipl.-Ing. Ruth Peschk-Hawtree Prof. Dr. Gunnar Rehfeldt  
 Landschaftsarchitektin Dipl. Biologe  
 Helmstedter Straße 55A 38126 Braunschweig  
 Telefon 0531-707156-00 Telefax 0531-707156-15  
 Internet www.lareg.de E-Mail info@lareg.de

Q:\BRED1\IP03\_PG0311\Pro0311-15-028-Nr\_7\_Dollern-Landesbergen\_PPV090-Plaene\092-GIS\Projekte\_Mb72\_Pfs14\_So-Ve\US\_Karte\_14\_BI2-35\_LBP\_Maßnahmen\_außerhalb.mxd



Gemarkung Völkersen  
Gemeinde Flecken Langwedel  
Flur 4

**A3 / CEF Maßnahme  
für die Feldlerche  
südlich Völkersen**

Gemarkung Holtebützel  
Gemeinde Flecken Langwedel  
Flur 1

**V11 / CEF Temporäre Maßnahme  
für die Feldlerche  
südöstlich Völkersen**

f			
e			
d			
c			
b			
a			
Datum	gez.	gepr.	Änderung

Auftraggeber  
 **TenneT TSO GmbH**  
 Bernecker Straße 70  
 95448 Bayreuth

Projekt  
 380-kV-Leitung Stade – Landesbergen  
 BBPI-Projekt Nr. 7 / NEP-Maßnahme 72  
 Abschnitt 4: Sottrum - Verden, LH-10-3038

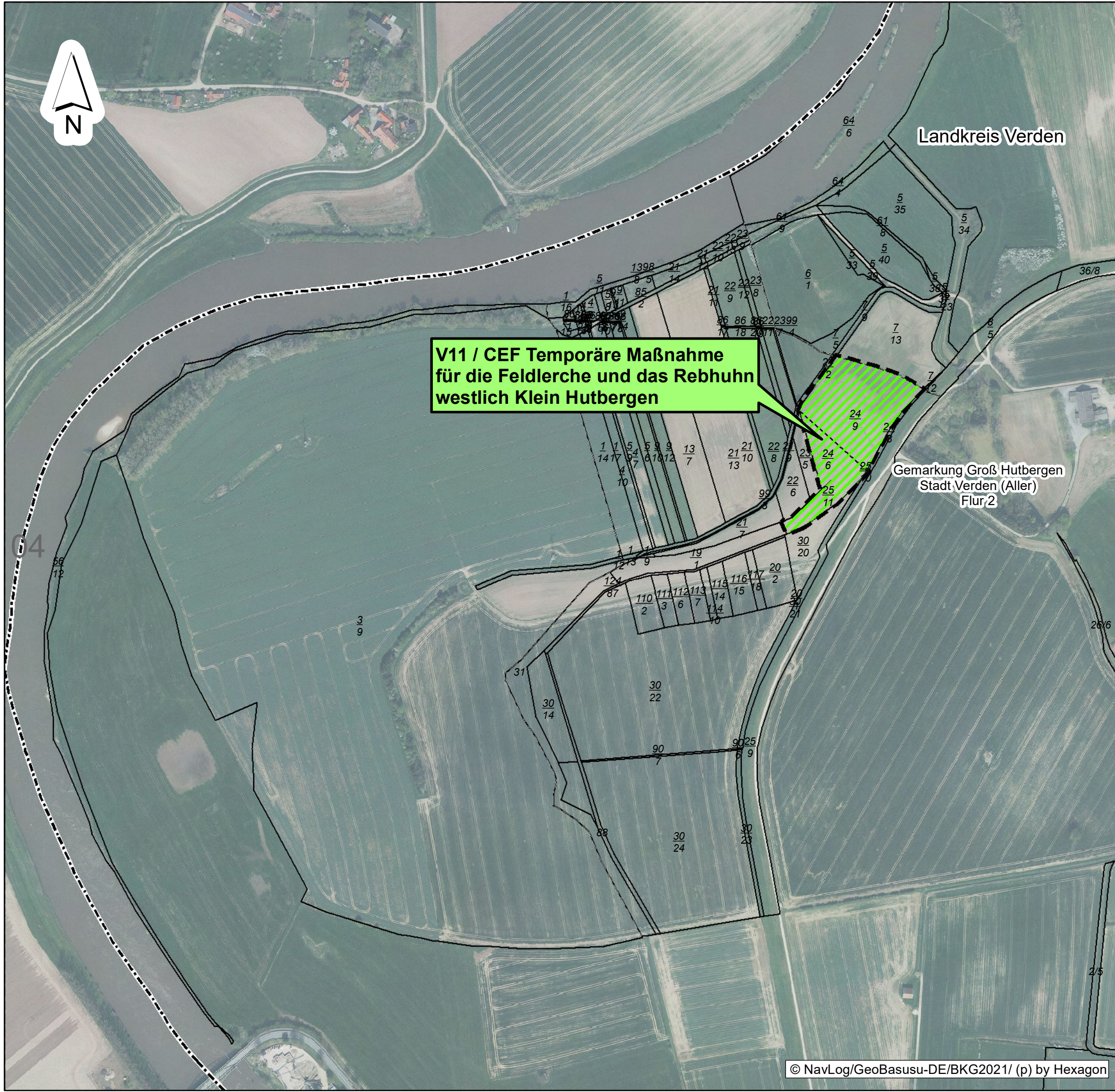
Zeichnungsinhalt  
 Umweltstudie zum Planfeststellungsverfahren  
 Landschaftspflegerischer Begleitplan  
 - Maßnahmen außerhalb des Trassenraums -

Datum	Name	Kennzeichnung	Maßstab: 1:5000
PL 01.07.2022	Siebert	Projekt-Nr. 0311-15-028	0 25 75 Meter
gez. 01.07.2022	AHL	Datei-Name LBP_Maßnahmen_außerh.mxd	Karte: 14
gepr. 01.07.2022	SWK	Ploteinstellung	Blätter: 35
Blattgröße:			Blatt-Nr.: 03

 **SWECO**  
 Sweco GmbH  
 Postfach 34 70 17  
 28339 Bremen  
 Karl-Ferdinand-Braun-Str. 9 Telefon +49 0421 2032-6  
 28359 Bremen Telefax +49 0421 2032-747

Planungs-  
Gemeinschaft GbR **LaReG** Landschaftsplanung  
 Rekultivierung  
 Grünplanung  
 Dipl.-Ing. Ruth Peschk-Hawtree Prof. Dr. Gunnar Rehfeldt  
 Landschaftsarchitektin Dipl. Biologe  
 Helmstedter Straße 55A 38126 Braunschweig  
 Telefon 0531-707156-00 Telefax 0531-707156-15  
 Internet www.lareg.de E-Mail info@lareg.de

Q:\BRE01\IP03\_PG0311\Pro0311-15-028-Nr\_7\_Dollern-Landesbergen\_PfV\090-Plaene\092-GIS\Projekte\_Mb72\_Pfs14\_So-Ve\US\_Karte\_14\_BI2-35\_LBP\_Maßnahmen\_außerhalb.mxd



**V11 / CEF Temporäre Maßnahme  
für die Feldlerche und das Rebhuhn  
westlich Klein Hutbergen**

Landkreis Verden

Gemarkung Groß Hutbergen  
Stadt Verden (Aller)  
Flur 2

f			
e			
d			
c			
b			
a			
Datum	gez.	gepr.	Änderung

**Auftraggeber**



**TenneT TSO GmbH**  
Bernecker Straße 70  
95448 Bayreuth

**Projekt**

380-kV-Leitung Stade – Landesbergen  
BBPI-Projekt Nr. 7 / NEP-Maßnahme 72  
Abschnitt 4: Sottrum - Verden, LH-10-3038

**Zeichnungsinhalt**

Umweltstudie zum Planfeststellungsverfahren  
Landschaftspflegerischer Begleitplan  
- Maßnahmen außerhalb des Trassenraums -

Datum	Name	Kennzeichnung	Maßstab: 1:5000
PL 01.07.2022	Siebert	Projekt-Nr. 0311-15-028	0 25 75 Meter
gez. 01.07.2022	AHL	Datei-Name LBP_Maßnahmen_außerh.mxd	Karte: 14
gepr. 01.07.2022	SWK	Ploteinstellung	Blätter: 35
Blattgröße:			Blatt-Nr.: 04



**Sweco GmbH**  
Postfach 34 70 17  
28339 Bremen  
Karl-Ferdinand-Braun-Str. 9  
28359 Bremen

Telefon +49 0421 2032-6  
Telefax +49 0421 2032-747

**Planungs-Gemeinschaft GbR LaReG**

Landschaftsplanung  
Rekultivierung  
Grünplanung

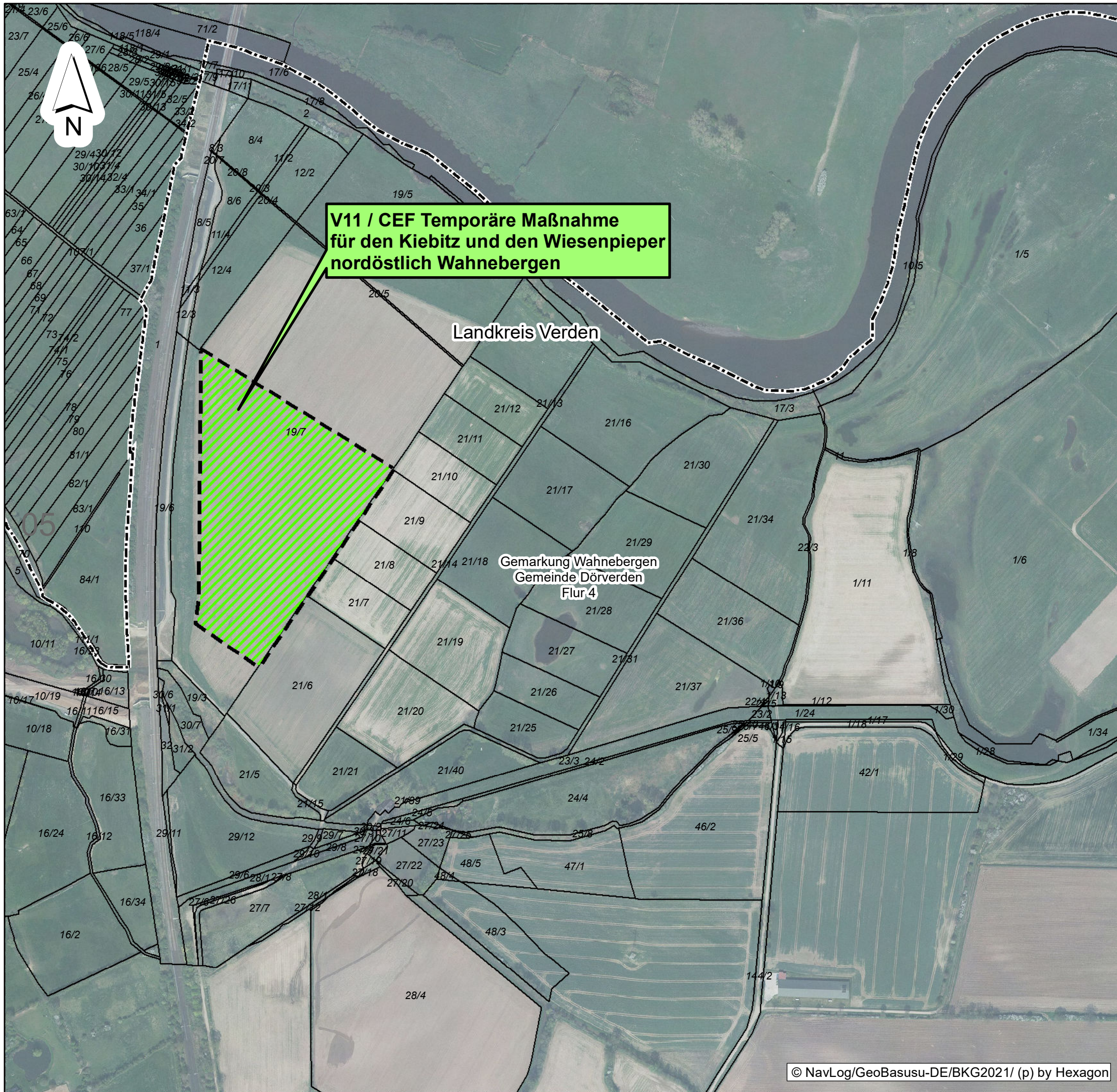
Dipl.-Ing. Ruth Peschk-Hawtree  
Landschaftsarchitektin

Prof. Dr. Gunnar Rehfeldt  
Dipl. Biologe

Heimstedter Straße 55A  
Telefon 0531-707156-00  
Internet www.lareg.de

38126 Braunschweig  
Telefax 0531-707156-15  
E-Mail info@lareg.de

Q:\BRED1\IP03\_PG0311\Pro0311-15-028-Nr\_7\_Dollern-Landesbergen\_PfV090-Plaene\092-GIS\Projekte\_Mb72\_Pfs14\_So-Ve\US\_Karte\_14\_BI2-35\_LBP\_Maßnahmen\_außerhalb.mxd



**V11 / CEF Temporäre Maßnahme  
für den Kiebitz und den Wiesenpieper  
nordöstlich Wahnebergen**

Landkreis Verden

Gemarkung Wahnebergen  
Gemeinde Dörverden  
Flur 4

f			
e			
d			
c			
b			
a			
Datum	gez.	gepr.	Änderung

Auftraggeber  
 **TenneT TSO GmbH**  
 Bernecker Straße 70  
 95448 Bayreuth

Projekt  
 380-kV-Leitung Stade – Landesbergen  
 BBPI-Projekt Nr. 7 / NEP-Maßnahme 72  
 Abschnitt 4: Sottrum - Verden, LH-10-3038

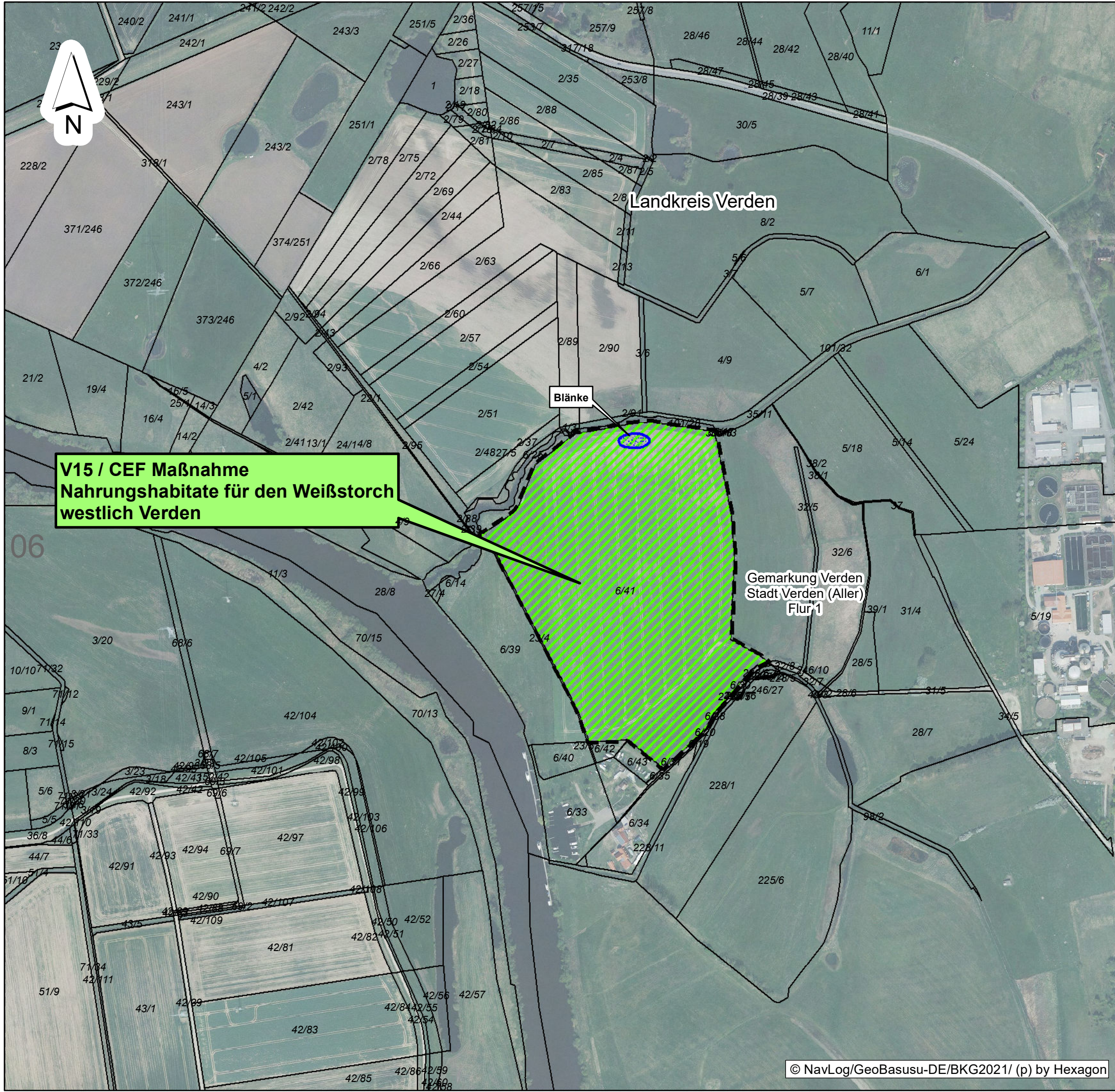
Zeichnungsinhalt  
 Umweltstudie zum Planfeststellungsverfahren  
 Landschaftspflegerischer Begleitplan  
 - Maßnahmen außerhalb des Trassenraums -

Datum	Name	Kennzeichnung	Maßstab: 1:5000
PL 01.07.2022	Siebert	Projekt-Nr. 0311-15-028	0 25 75 Meter
gez. 01.07.2022	AHL	Datei-Name LBP_Maßnahmen_außerh.mxd	Karte: 14
gepr. 01.07.2022	SWK	Ploteinstellung	Blätter: 35
Blattgröße:			Blatt-Nr.: 05

 **SWECO**  
 Sweco GmbH  
 Postfach 34 70 17  
 28339 Bremen  
 Karl-Ferdinand-Braun-Str. 9 Telefon +49 0421 2032-6  
 28359 Bremen Telefax +49 0421 2032-747

Planungs-  
 Gemeinschaft GbR **LaReG** Landschaftsplanung  
 Rekultivierung  
 Grünplanung  
 Dipl.-Ing. Ruth Peschk-Hawtree Prof. Dr. Gunnar Rehfeldt  
 Landschaftsarchitektin Dipl. Biologe  
 Helmstedter Straße 55A 38126 Braunschweig  
 Telefon 0531-707156-00 Telefax 0531-707156-15  
 Internet www.lareg.de E-Mail info@lareg.de

Q:\BREM01\IP03\_PG0311\Pro0311-15-028-N\_7\_Dollern-Landesbergen\_PfV090-Plaene\092-GIS\Projekte\_Mb72\_Pfs4\_So-Ve\US\_Karte\_14\_BI2-35\_LBP\_Maßnahmen\_außerhalb.mxd



**V15 / CEF Maßnahme  
Nahrungshabitate für den Weißstorch  
westlich Verden**

Blänke

Landkreis Verden

Gemarkung Verden  
Stadt Verden (Aller)  
Flur 1

f			
e			
d			
c			
b			
a			
Datum	gez.	gepr.	Änderung

**Auftraggeber**  
 **TenneT TSO GmbH**  
 Bernecker Straße 70  
 95448 Bayreuth

**Projekt**  
 380-kV-Leitung Stade – Landesbergen  
 BBPI-Projekt Nr. 7 / NEP-Maßnahme 72  
 Abschnitt 4: Sottrum - Verden, LH-10-3038

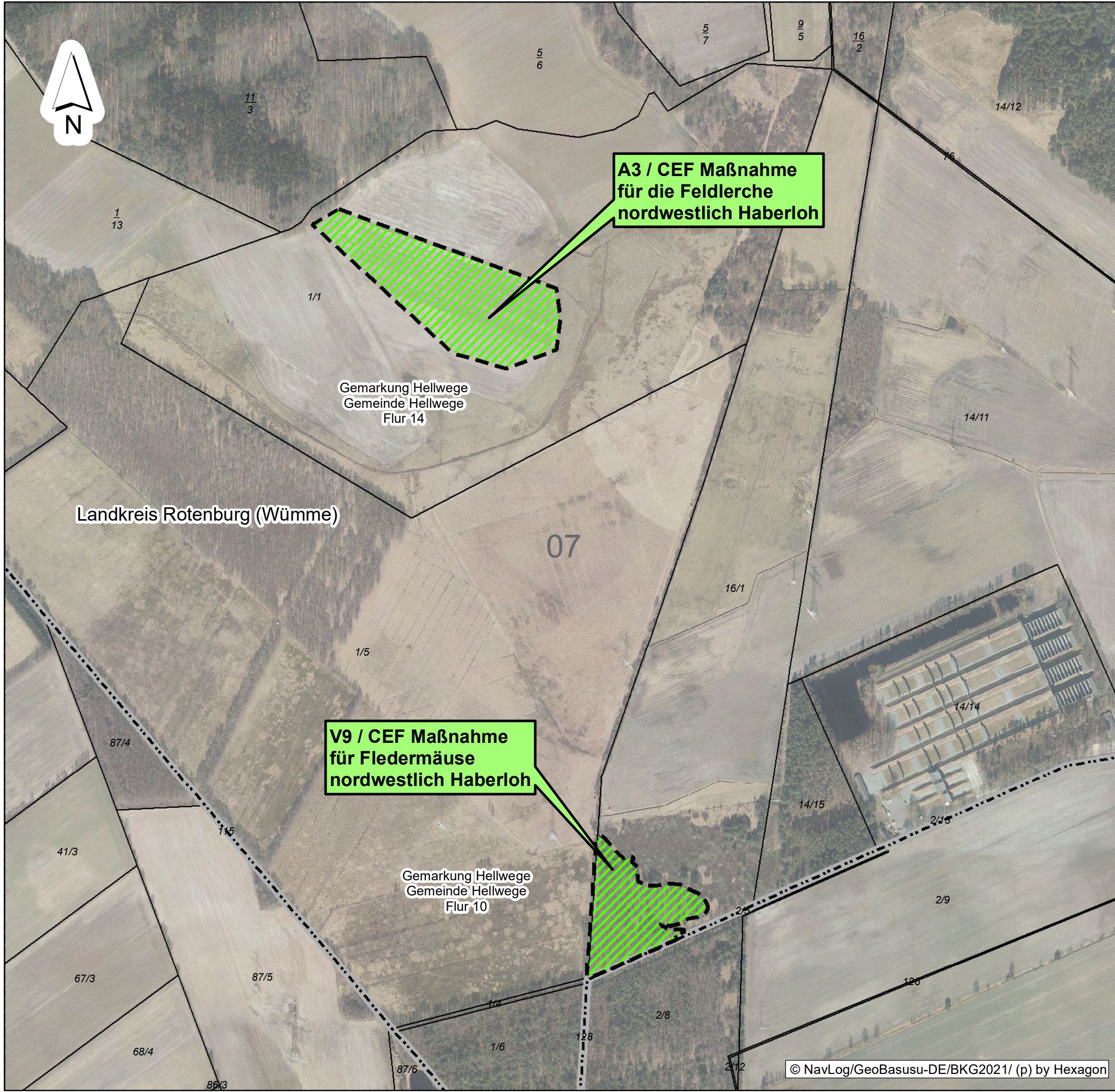
**Zeichnungsinhalt**  
 Umweltstudie zum Planfeststellungsverfahren  
 Landschaftspflegerischer Begleitplan  
 - Maßnahmen außerhalb des Trassenraums -

Datum	Name	Kennzeichnung	Maßstab: 1:5000
PL 01.07.2022	Siebert	Projekt-Nr. 0311-15-028	0 25 75 Meter
gez. 01.07.2022	AHL	Datei-Name LBP_Maßnahmen_außerh.mxd	Karte: 14
gepr. 01.07.2022	SWK	Ploteinstellung	Blätter: 35
Blattgröße:			Blatt-Nr.: 06

**SWECO**  Sweco GmbH  
 Postfach 34 70 17  
 28339 Bremen  
 Karl-Ferdinand-Braun-Str. 9 Telefon +49 0421 2032-6  
 28359 Bremen Telefax +49 0421 2032-747

**Planungs-Gemeinschaft GbR LaReG**  
 Landschaftsplanung  
 Rekultivierung  
 Grünplanung  
 Dipl.-Ing. Ruth Peschk-Hawtree Prof. Dr. Gunnar Rehfeldt  
 Landschaftsarchitektin Dipl. Biologe  
 Helmstedter Straße 55A 38126 Braunschweig  
 Telefon 0531-707156-00 Telefax 0531-707156-15  
 Internet www.lareg.de E-Mail info@lareg.de

Q:\BREM01\Projekte\GIS\Projekte\_Mb72\_Pfsl4\_So-Ve\US\_Karte\_14\_BI2-35\_LBP\_Maßnahmen\_außerhalb.mxd



**A3 / CEF Maßnahme  
für die Feldlerche  
nordwestlich Haberloh**

**V9 / CEF Maßnahme  
für Fledermäuse  
nordwestlich Haberloh**

Gemarkung Hellwege  
Gemeinde Hellwege  
Flur 14

Gemarkung Hellwege  
Gemeinde Hellwege  
Flur 10

Landkreis Rotenburg (Wümme)

© NavLog/GeoBasusu-DE/BKG2021/ (p) by Hexagon

f				
e				
d				
c				
b				
a				
Datum	gez.	gepr.	Änderung	

Auftraggeber



**TenneT TSO GmbH**  
Bernecker Straße 70  
95448 Bayreuth

Projekt  
380-kV-Leitung Stade – Landesbergen  
BBPI-Projekt Nr. 7 / NEP-Maßnahme 72  
Abschnitt 4: Sottrum - Verden, LH-10-3038

Zeichnungsinhalt  
Umweltstudie zum Planfeststellungsverfahren  
Landschaftspflegerischer Begleitplan  
- Maßnahmen außerhalb des Trassenraums -

	Datum	Name	Kennzeichnung	Maßstab: 1:5000
PL	01.07.2022	Siebert	Projekt-Nr. 0311-15-028	0 25 75 Meter
gez.	01.07.2022	AHL	Datei-Name LBP_Maßnahmen_außerh.mxd	Karte: 14
gepr.	01.07.2022	SWK	Ploteinstellung	Blätter: 35
Blattgröße:				Blatt-Nr.: 07

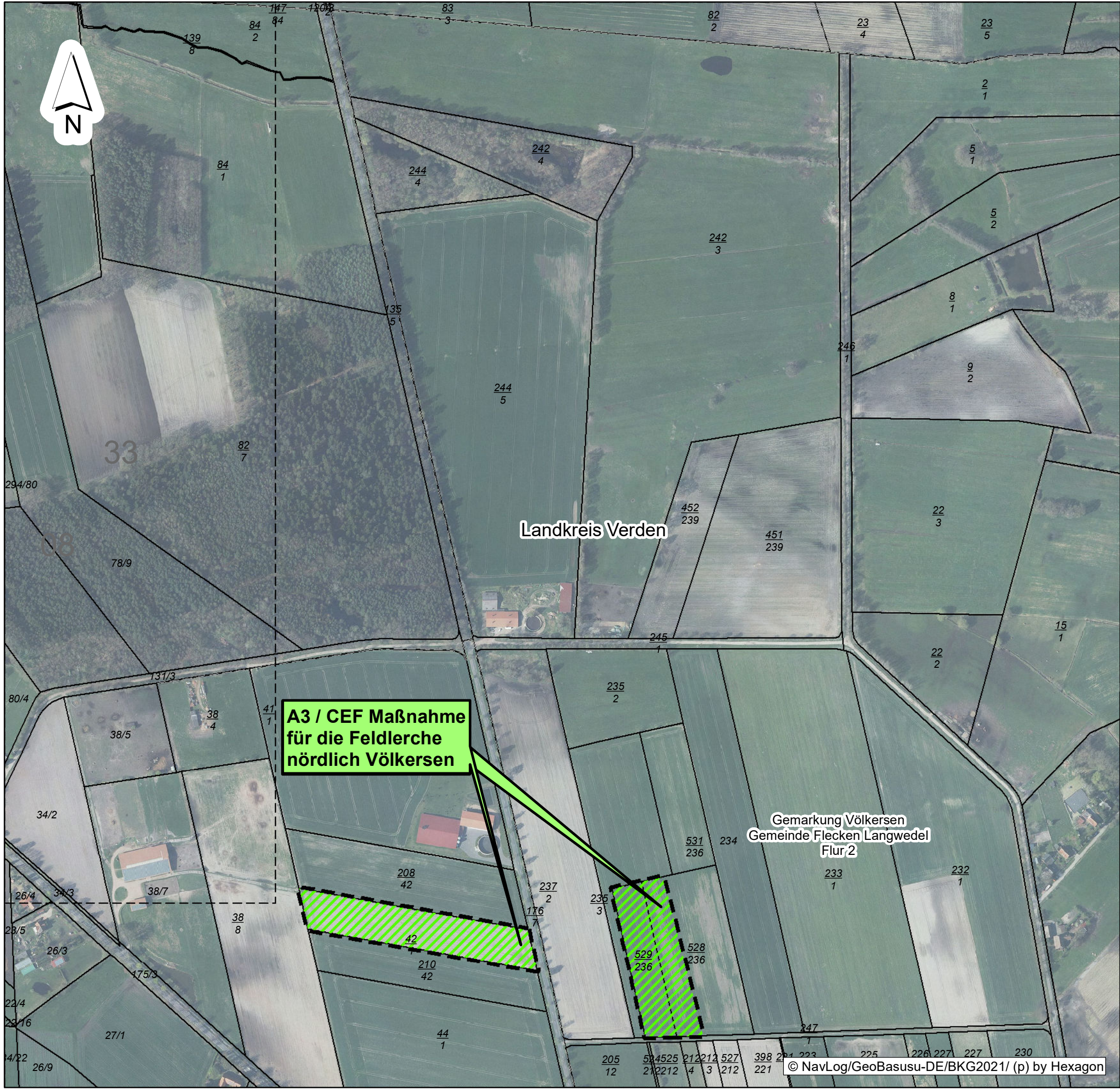


Sweco GmbH  
Postfach 34 70 17  
28339 Bremen  
Karl-Ferdinand-Braun-Str. 9 Telefon +49 0421 2032-6  
28359 Bremen Telefax +49 0421 2032-747

Planungs-  
Gemeinschaft GbR **LaReG** Landschaftsplanung  
Rekultivierung  
Grünplanung

Dipl.-Ing. Ruth Peschk-Hawtree Prof. Dr. Gunnar Rehfeldt  
Landschaftsarchitektin Dipl. Biologe  
Helmstedter Straße 55A 38126 Braunschweig  
Telefon 0531-707156-00 Telefax 0531-707156-15  
Internet www.lareg.de E-Mail info@lareg.de

Q:\BRED01\03\_PG0311\15-028-Nr\_7\_Dollern-Landesbergen\_PfV\090-Plaene\092-GIS\Projekte\_Mb72\_Pfs14\_So-Ve\US\_Karte\_14\_BI2-35\_LBP\_Maßnahmen\_außerhalb.mxd



**A3 / CEF Maßnahme  
für die Feldlerche  
nördlich Völkersen**

f				
e				
d				
c				
b				
a				
Datum	gez.	gepr.	Änderung	

**Auftraggeber**  
 **TenneT TSO GmbH**  
 Bernecker Straße 70  
 95448 Bayreuth

**Projekt**  
 380-kV-Leitung Stade – Landesbergen  
 BBPI-Projekt Nr. 7 / NEP-Maßnahme 72  
 Abschnitt 4: Sottrum - Verden, LH-10-3038

**Zeichnungsinhalt**  
 Umweltstudie zum Planfeststellungsverfahren  
 Landschaftspflegerischer Begleitplan  
 - Maßnahmen außerhalb des Trassenraums -

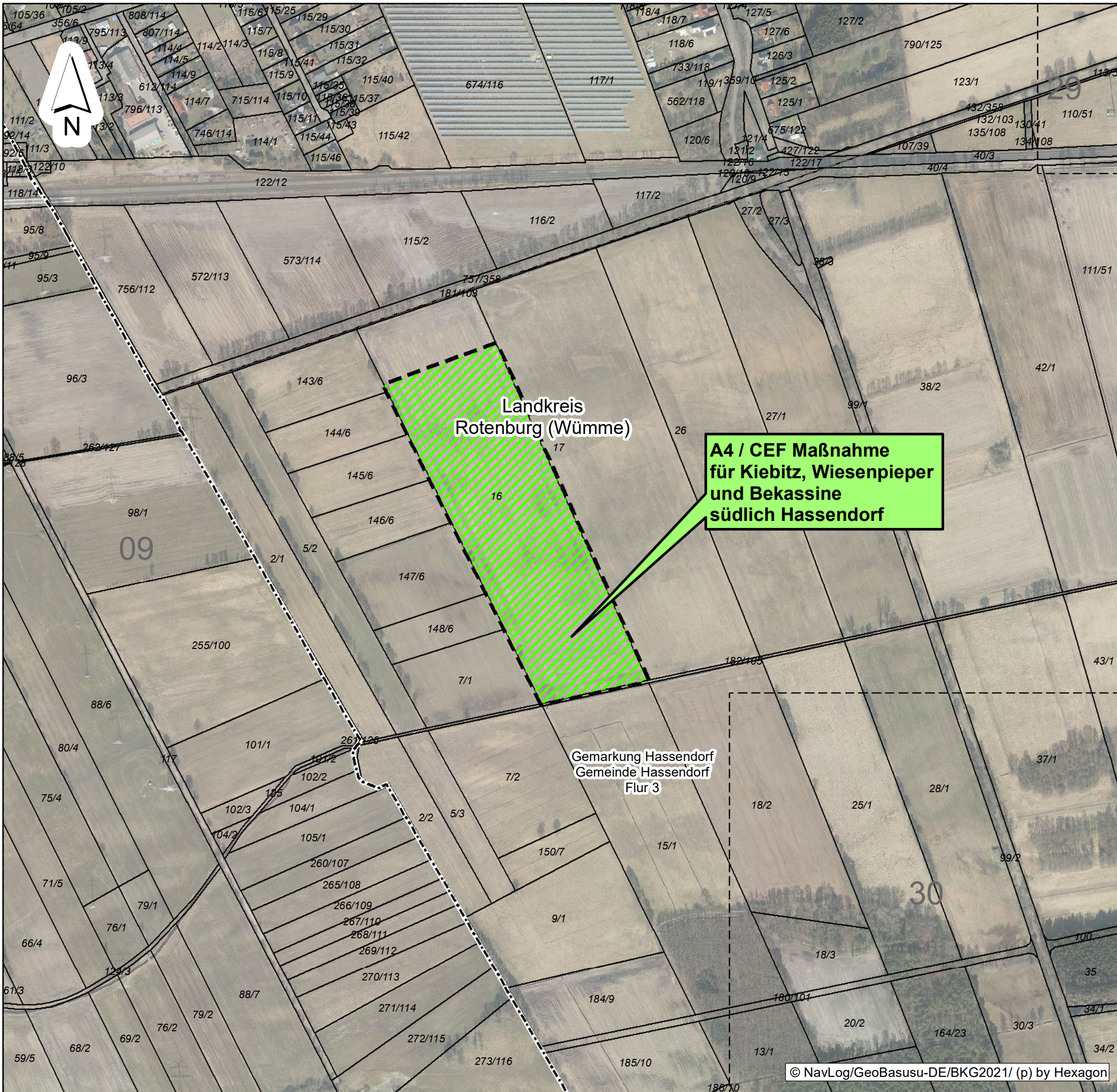
	Datum	Name	Kennzeichnung	Maßstab: 1:5000
PL	01.07.2022	Siebert	Projekt-Nr. 0311-15-028	0 25 75 Meter
gez.	01.07.2022	AHL	Datei-Name LBP_Maßnahmen_außerh.mxd	Karte: 14
gepr.	01.07.2022	SWK	Ploteinstellung	Blätter: 35
<b>Blattgröße:</b>				Blatt-Nr.: 08

**SWECO**  Sweco GmbH  
 Postfach 34 70 17  
 28339 Bremen  
 Karl-Ferdinand-Braun-Str. 9 Telefon +49 0421 2032-6  
 28359 Bremen Telefax +49 0421 2032-747

**Planungs-Gemeinschaft GbR LaReG** Landschaftsplanung  
 Rekultivierung  
 Grünplanung  
 Dipl.-Ing. Ruth Peschk-Hawtree Prof. Dr. Gunnar Rehfeldt  
 Landschaftsarchitektin Dipl. Biologe  
 Helmstedter Straße 55A 38126 Braunschweig  
 Telefon 0531-707156-00 Telefax 0531-707156-15  
 Internet www.lareg.de E-Mail info@lareg.de



Q:\BRE01\IP03\_PG0311\Pro0311-15-028-Nr\_7\_Dollern-Landesbergen\_PfV090-Plaene\092-GIS\Projekte\_Mb72\_Pfs4\_So-Ve\US\_Karte\_14\_BI2-35\_LBP\_Maßnahmen\_außerhalb.mxd



**A4 / CEF Maßnahme  
für Kiebitz, Wiesenpieper  
und Bekassine  
südlich Hassendorf**

**Landkreis  
Rotenburg (Wümme)**

**Gemarkung Hassendorf  
Gemeinde Hassendorf  
Flur 3**

f			
e			
d			
c			
b			
a			
Datum	gez.	gepr.	Änderung

**Auftraggeber**  
 **TenneT TSO GmbH**  
 Bernecker Straße 70  
 95448 Bayreuth

**Projekt**  
 380-kV-Leitung Stade – Landesbergen  
 BBPI-Projekt Nr. 7 / NEP-Maßnahme 72  
 Abschnitt 4: Sottrum - Verden, LH-10-3038

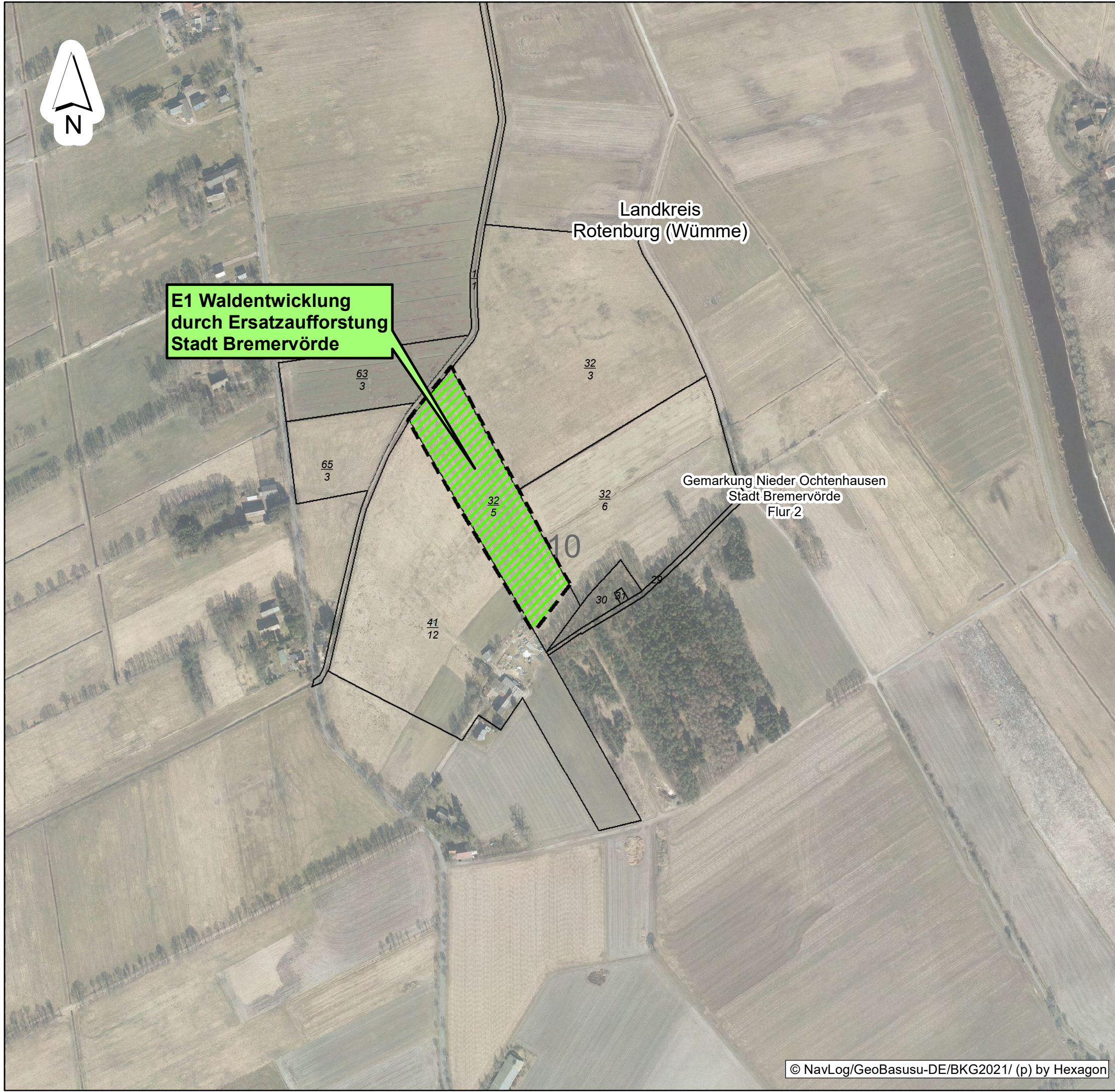
**Zeichnungsinhalt**  
 Umweltstudie zum Planfeststellungsverfahren  
 Landschaftspflegerischer Begleitplan  
 - Maßnahmen außerhalb des Trassenraums -

	Datum	Name	Kennzeichnung	Maßstab: 1:5000
PL	01.07.2022	Siebert	Projekt-Nr. 0311-15-028	0 25 75 Meter
gez.	01.07.2022	AHL	Datei-Name LBP_Maßnahmen_außerh.mxd	Karte: 14
gepr.	01.07.2022	SWK	Ploteinstellung	Blätter: 35
Blattgröße:				Blatt-Nr.: 09

**SWECO**  Sweco GmbH  
 Postfach 34 70 17  
 28339 Bremen  
 Karl-Ferdinand-Braun-Str. 9 Telefon +49 0421 2032-6  
 28359 Bremen Telefax +49 0421 2032-747

**Planungs-Gemeinschaft GbR LaReG**  
 Landschaftsplanung  
 Rekultivierung  
 Grünplanung  
 Dipl.-Ing. Ruth Peschk-Hawtree Prof. Dr. Gunnar Rehfeldt  
 Landschaftsarchitektin Dipl. Biologe  
 Helmstedter Straße 55A 38126 Braunschweig  
 Telefon 0531-707156-00 Telefax 0531-707156-15  
 Internet www.lareg.de E-Mail info@lareg.de

Q:\BRE01\IP03\_PG0311\Pro0311-15-028-Nr\_7\_Dollern-Landesbergen\_PfV090-Plaene\092-GIS\Projekte\_Mb72\_Pfs14\_So-Ve\US\_Karte\_14\_B12-35\_LBP\_Maßnahmen\_außerhalb.mxd



**E1 Waldentwicklung durch Ersatzaufforstung Stadt Bremervörde**

Landkreis  
Rotenburg (Wümme)

Gemarkung Nieder Ochtenhausen  
Stadt Bremervörde  
Flur 2

f				
e				
d				
c				
b				
a				
Datum	gez.	gepr.	Änderung	

**Auftraggeber**



**TenneT TSO GmbH**  
Bernecker Straße 70  
95448 Bayreuth

**Projekt**

380-kV-Leitung Stade – Landesbergen  
BBPI-Projekt Nr. 7 / NEP-Maßnahme 72  
Abschnitt 4: Sottrum - Verden, LH-10-3038

**Zeichnungsinhalt**

Umweltstudie zum Planfeststellungsverfahren  
Landschaftspflegerischer Begleitplan  
- Maßnahmen außerhalb des Trassenraums -

	Datum	Name	Kennzeichnung	Maßstab: 1:5000
PL	01.07.2022	Siebert	Projekt-Nr. 0311-15-028	0 25 75 Meter
gez.	01.07.2022	AHL	Datei-Name LBP_Maßnahmen_außerh.mxd	Karte: 14
gepr.	01.07.2022	SWK	Ploteinstellung	Blätter: 35
<b>Blattgröße:</b>				Blatt-Nr.: 10



**Sweco GmbH**  
Postfach 34 70 17  
28339 Bremen  
Karl-Ferdinand-Braun-Str. 9  
28359 Bremen

Telefon +49 0421 2032-6  
Telefax +49 0421 2032-747

**Planungs-Gemeinschaft GbR LaReG**

Landschaftsplanung  
Rekultivierung  
Grünplanung

Dipl.-Ing. Ruth Peschk-Hawtree  
Landschaftsarchitektin

Prof. Dr. Gunnar Rehfeldt  
Dipl. Biologe

Helmstedter Straße 55A  
Telefon 0531-707156-00  
Internet www.lareg.de

38126 Braunschweig  
Telefax 0531-707156-15  
E-Mail info@lareg.de

Q:\BREM1\IP03\_PG0311\Pro0311-15-028-Nr\_7\_Dollern-Landesbergen\_PPV090-Plaene\092-GIS\Projekte\_Mb72\_Pfs14\_So-Ve\US\_Karte\_14\_BI2-35\_LBP\_Maßnahmen\_außerhalb.mxd



Landkreis  
Rotenburg (Wümme)

**E2 Waldentwicklung  
durch Ersatzaufforstung  
Gemeinde Sandbostel**

Gemarkung Ober Ochtenhausen  
Gemeinde Sandbostel  
Flur 16



f				
e				
d				
c				
b				
a				
Datum	gez.	gepr.	Änderung	

**Auftraggeber**



**TenneT TSO GmbH**  
Bernecker Straße 70  
95448 Bayreuth

**Projekt**

380-kV-Leitung Stade – Landesbergen  
BBPI-Projekt Nr. 7 / NEP-Maßnahme 72  
Abschnitt 4: Sottrum - Verden, LH-10-3038

**Zeichnungsinhalt**

Umweltstudie zum Planfeststellungsverfahren  
Landschaftspflegerischer Begleitplan  
- Maßnahmen außerhalb des Trassenraums -

	Datum	Name	Kennzeichnung	Maßstab: 1:5000
PL	01.07.2022	Siebert	Projekt-Nr. 0311-15-028	0 25 75 Meter
gez.	01.07.2022	AHL	Datei-Name LBP_Maßnahmen_außerh.mxd	Karte: 14
gepr.	01.07.2022	SWK	Ploteinstellung	Blätter: 35
<b>Blattgröße:</b>				Blatt-Nr.: 11

**SWECO** 

Sweco GmbH  
Postfach 34 70 17  
28339 Bremen  
Karl-Ferdinand-Braun-Str. 9  
28359 Bremen

Telefon +49 0421 2032-6  
Telefax +49 0421 2032-747

**Planungs-Gemeinschaft GbR LaReG**

Landschaftsplanung  
Rekultivierung  
Grünplanung

Dipl. - Ing. Ruth Peschk-Hawtree  
Landschaftsarchitektin

Prof. Dr. Gunnar Rehfeldt  
Dipl. Biologe

Helmstedter Straße 55A  
Telefon 0531-707156-00  
Internet www.lareg.de

38126 Braunschweig  
Telefax 0531-707156-15  
E-Mail info@lareg.de

Q:\BREM1\IP03\_PG0311\Pro0311-15-028-Nr\_7\_Dollern-Landesbergen\_PfV\090-Plaene\092-GIS\Projekte\_Mb72\_Pfs4\_So-Ve\US\_Karte\_14\_BI2-35\_LBP\_Maßnahmen\_außerhalb.mxd



**E3 Waldentwicklung  
durch Ersatzaufforstung  
Gemeinde Heeslingen**

Landkreis  
Rotenburg (Wümme)

Gemarkung Sassenholz  
Gemeinde Heeslingen  
Flur 2

© NavLog/GeoBasusu-DE/BKG2021/ (p) by Hexagon

f				
e				
d				
c				
b				
a				
Datum	gez.	gepr.	Änderung	

Auftraggeber  
 **TenneT TSO GmbH**  
 Bernecker Straße 70  
 95448 Bayreuth

Projekt  
 380-kV-Leitung Stade – Landesbergen  
 BBPI-Projekt Nr. 7 / NEP-Maßnahme 72  
 Abschnitt 4: Sottrum - Verden, LH-10-3038

Zeichnungsinhalt  
 Umweltstudie zum Planfeststellungsverfahren  
 Landschaftspflegerischer Begleitplan  
 - Maßnahmen außerhalb des Trassenraums -

	Datum	Name	Kennzeichnung	Maßstab: 1:5000
PL	01.07.2022	Siebert	Projekt-Nr. 0311-15-028	0 25 75 Meter
gez.	01.07.2022	AHL	Datei-Name LBP_Maßnahmen_außerh.mxd	Karte: 14
gepr.	01.07.2022	SWK	Ploteinstellung	Blätter: 35
Blattgröße:				Blatt-Nr.: 12

**SWECO**  Sweco GmbH  
 Postfach 34 70 17  
 28339 Bremen  
 Karl-Ferdinand-Braun-Str. 9 Telefon +49 0421 2032-6  
 28359 Bremen Telefax +49 0421 2032-747

Planungs-  
Gemeinschaft GbR **LaReG** Landschaftsplanung  
 Rekultivierung  
 Grünplanung  
 Dipl.-Ing. Ruth Peschk-Hawtree Prof. Dr. Gunnar Rehfeldt  
 Landschaftsarchitektin Dipl. Biologe  
 Helmstedter Straße 55A 38126 Braunschweig  
 Telefon 0531-707156-00 Telefax 0531-707156-15  
 Internet www.lareg.de E-Mail info@lareg.de

Q:\BRED1\IP03\_PG00311\Pro0311-15-028-Nr\_7\_Dollern-Landesbergen\_PfV090-Plaene\092-GIS\Projekte\_Mb72\_Pfs14\_So-Ve\US\_Karte\_14\_BI2-35\_LBP\_Maßnahmen\_außerhalb.mxd



Landkreis  
Rotenburg (Wümme)

**E4 Waldentwicklung  
durch Ersatzaufforstung  
Gemeinde Lauenbrück**

Gemarkung Lauenbrück  
Gemeinde Lauenbrück  
Flur 1

13

156  
14

21  
1

26  
1

17  
4

212  
15

7  
1

77  
1

f				
e				
d				
c				
b				
a				
Datum	gez.	gepr.	Änderung	

Auftraggeber  
 **TenneT TSO GmbH**  
 Bernecker Straße 70  
 95448 Bayreuth

Projekt  
 380-kV-Leitung Stade – Landesbergen  
 BBPI-Projekt Nr. 7 / NEP-Maßnahme 72  
 Abschnitt 4: Sottrum - Verden, LH-10-3038

Zeichnungsinhalt  
 Umweltstudie zum Planfeststellungsverfahren  
 Landschaftspflegerischer Begleitplan  
 - Maßnahmen außerhalb des Trassenraums -

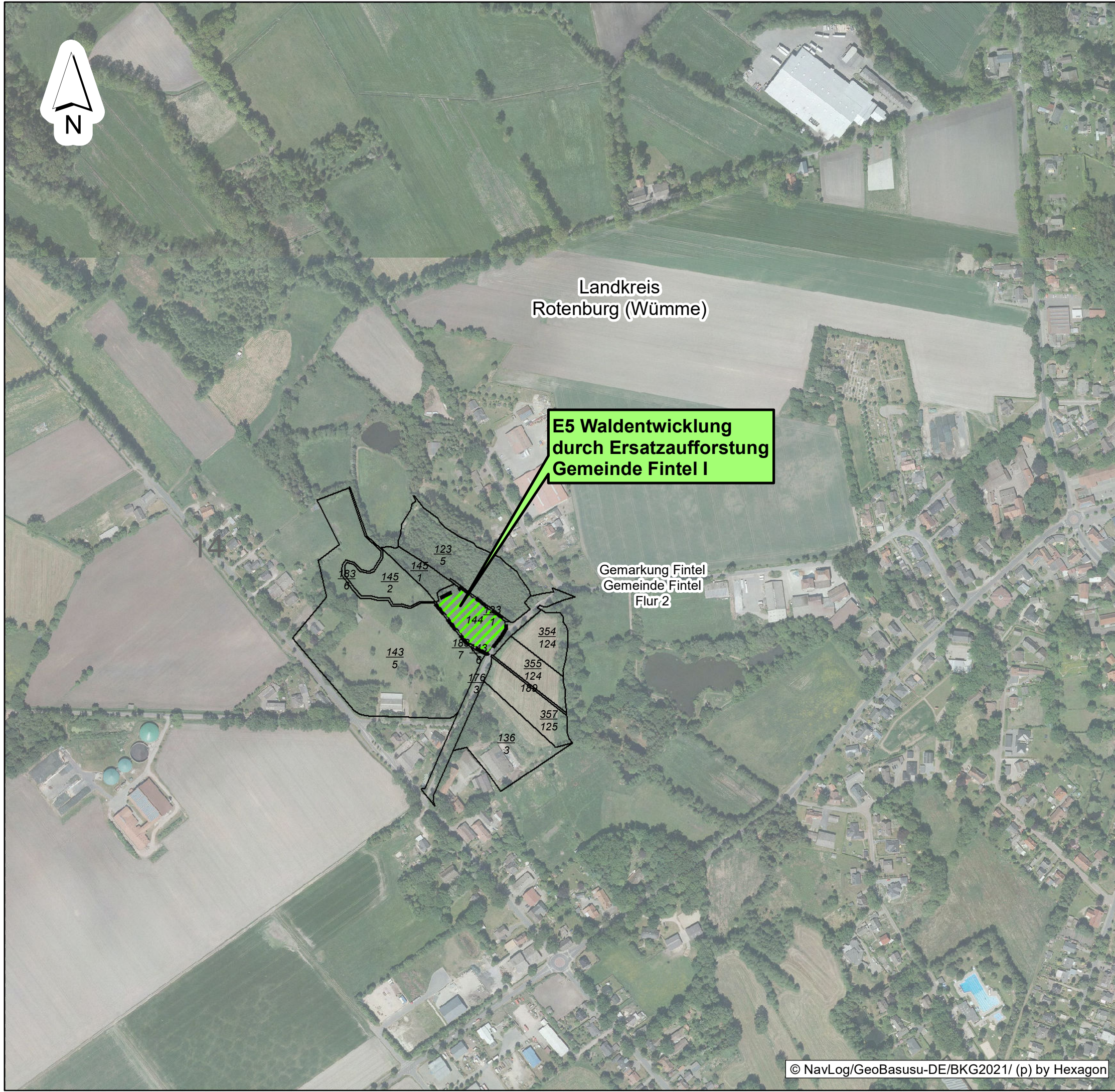
	Datum	Name	Kennzeichnung	Maßstab: 1:5000
PL	01.07.2022	Siebert	Projekt-Nr. 0311-15-028	0 25 75 Meter
gez.	01.07.2022	AHL	Datei-Name LBP_Maßnahmen_außerh.mxd	Karte: 14
gepr.	01.07.2022	SWK	Ploteinstellung	Blätter: 35
Blattgröße:				Blatt-Nr.: 13

**SWECO**  Sweco GmbH  
 Postfach 34 70 17  
 28339 Bremen  
 Karl-Ferdinand-Braun-Str. 9 Telefon +49 0421 2032-6  
 28359 Bremen Telefax +49 0421 2032-747

Planungs-  
Gemeinschaft GbR **LaReG** Landschaftsplanung  
 Rekultivierung  
 Grünplanung  
 Dipl.-Ing. Ruth Peschk-Hawtree Prof. Dr. Gunnar Rehfeldt  
 Landschaftsarchitektin Dipl. Biologe  
 Helmstedter Straße 55A 38126 Braunschweig  
 Telefon 0531-707156-00 38126 Braunschweig  
 Internet www.lareg.de Telefax 0531-707156-15  
 E-Mail info@lareg.de

© NavLog/GeoBasusu-DE/BKG2021/ (p) by Hexagon

Q:\BRED1\IP03\_PG0311\Pro0311-15-028-Nr\_7\_Dollern-Landesbergen\_PPV090-Plaene\092-GIS\Projekte\_Mb72\_Pfs4\_So-Ve\US\_Karte\_14\_BI2-35\_LBP\_Maßnahmen\_außerhalb.mxd



Landkreis  
Rotenburg (Wümme)

**E5 Waldentwicklung  
durch Ersatzaufforstung  
Gemeinde Fintel I**

Gemarkung Fintel  
Gemeinde Fintel  
Flur 2

f				
e				
d				
c				
b				
a				
Datum	gez.	gepr.	Änderung	

Auftraggeber



**TenneT TSO GmbH**  
Bernecker Straße 70  
95448 Bayreuth

Projekt

380-kV-Leitung Stade – Landesbergen  
BBPI-Projekt Nr. 7 / NEP-Maßnahme 72  
Abschnitt 4: Sottrum - Verden, LH-10-3038

Zeichnungsinhalt

Umweltstudie zum Planfeststellungsverfahren  
Landschaftspflegerischer Begleitplan  
- Maßnahmen außerhalb des Trassenraums -

	Datum	Name	Kennzeichnung	Maßstab: 1:5000
PL	01.07.2022	Siebert	Projekt-Nr. 0311-15-028	0 25 75 Meter
gez.	01.07.2022	AHL	Datei-Name LBP_Maßnahmen_außerh.mxd	Karte: 14
gepr.	01.07.2022	SWK	Ploteinstellung	Blätter: 35
Blattgröße:				Blatt-Nr.: 14



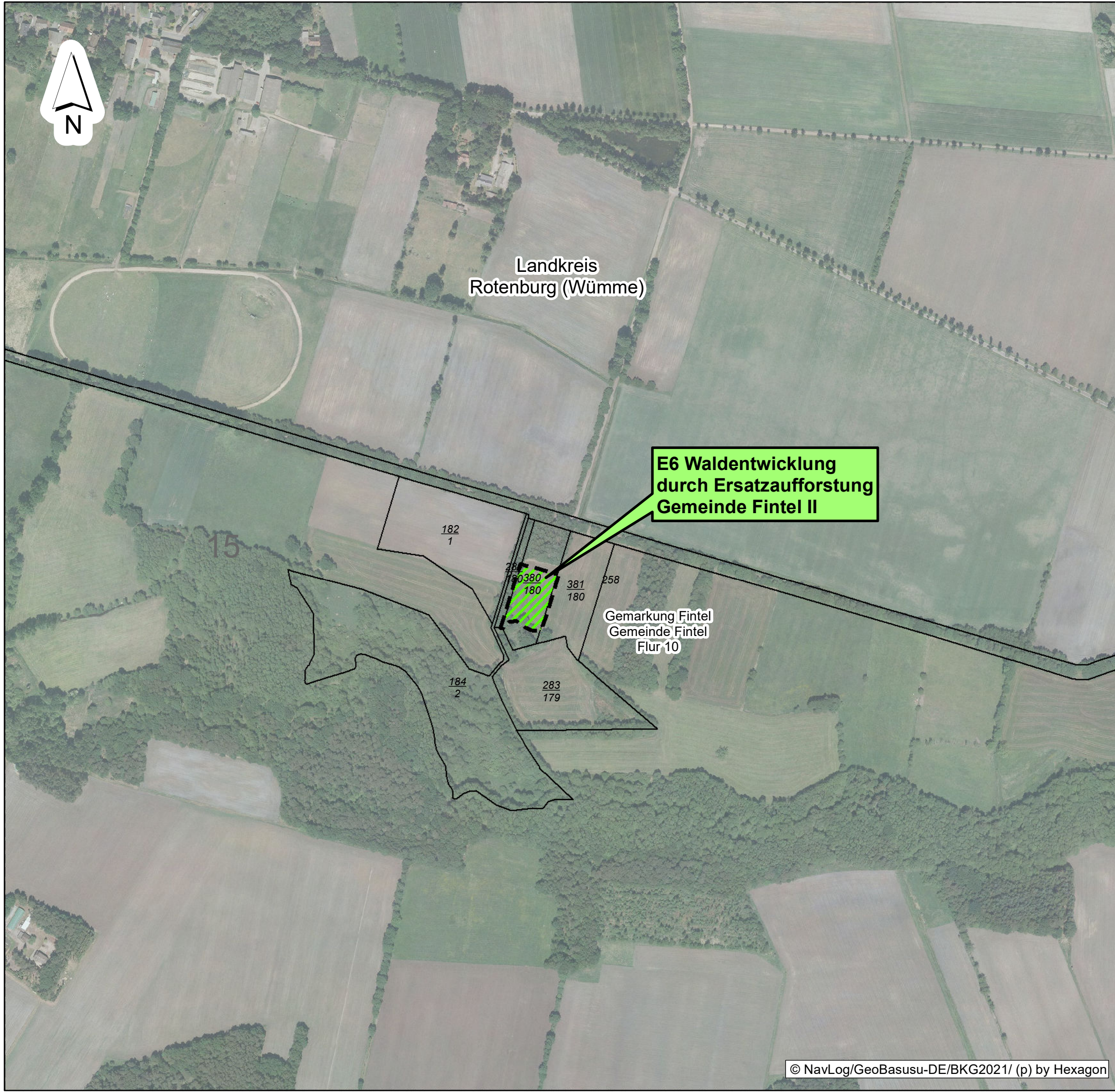
Sweco GmbH  
Postfach 34 70 17  
28339 Bremen  
Karl-Ferdinand-Braun-Str. 9 Telefon +49 0421 2032-6  
28359 Bremen Telefax +49 0421 2032-747

Planungs-  
Gemeinschaft GbR **LaReG** Landschaftsplanung  
Rekultivierung  
Grünplanung

Dipl.-Ing. Ruth Peschk-Hawtree Prof. Dr. Gunnar Rehfeldt  
Landschaftsarchitektin Dipl. Biologe

Helmstedter Straße 55A 38126 Braunschweig  
Telefon 0531-707156-00 Telefax 0531-707156-15  
Internet www.lareg.de E-Mail info@lareg.de

Q:\BREG01\IP03\_PG0311\Pro0311-15-028-Nr\_7\_Dollern-Landesbergen\_PfV090-Plaene\092-GIS\Projekte\_Mb72\_Pfs14\_So-Ve\US\_Karte\_14\_BI2-35\_LBP\_Maßnahmen\_außerhalb.mxd



Landkreis  
Rotenburg (Wümme)

**E6 Waldentwicklung  
durch Ersatzaufforstung  
Gemeinde Fintel II**

Gemarkung Fintel  
Gemeinde Fintel  
Flur 10

f				
e				
d				
c				
b				
a				
Datum	gez.	gepr.	Änderung	

**Auftraggeber**



**TenneT TSO GmbH**  
Bernecker Straße 70  
95448 Bayreuth

**Projekt**

380-kV-Leitung Stade – Landesbergen  
BBPI-Projekt Nr. 7 / NEP-Maßnahme 72  
Abschnitt 4: Sottrum - Verden, LH-10-3038

**Zeichnungsinhalt**

Umweltstudie zum Planfeststellungsverfahren  
Landschaftspflegerischer Begleitplan  
- Maßnahmen außerhalb des Trassenraums -

	Datum	Name	Kennzeichnung	Maßstab: 1:5000
PL	01.07.2022	Siebert	Projekt-Nr. 0311-15-028	0 25 75 Meter
gez.	01.07.2022	AHL	Datei-Name LBP_Maßnahmen_außerh.mxd	Karte: 14
gepr.	01.07.2022	SWK	Ploteinstellung	Blätter: 35
<b>Blattgröße:</b>				Blatt-Nr.: 15



**Sweco GmbH**  
Postfach 34 70 17  
28339 Bremen  
Karl-Ferdinand-Braun-Str. 9  
28359 Bremen

Telefon +49 0421 2032-6  
Telefax +49 0421 2032-747

**Planungs-Gemeinschaft GbR LaReG**

Landschaftsplanung  
Rekultivierung  
Grünplanung

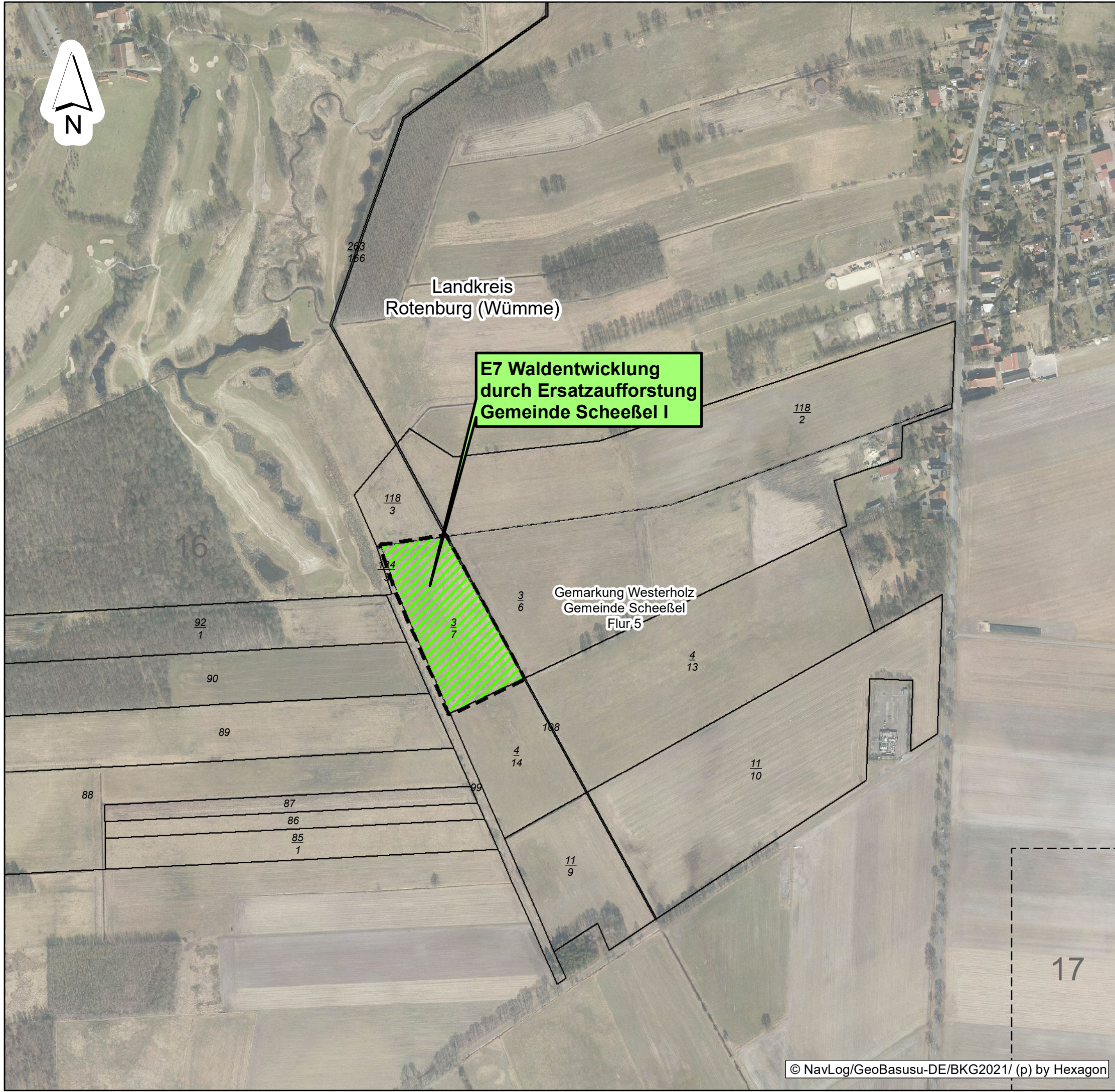
Dipl.-Ing. Ruth Peschk-Hawtree  
Landschaftsarchitektin

Prof. Dr. Gunnar Rehfeldt  
Dipl. Biologe

Helmstedter Straße 55A  
Telefon 0531-707156-00  
Internet www.lareg.de

38126 Braunschweig  
Telefax 0531-707156-15  
E-Mail info@lareg.de

Q:\BREG01\IP03\_PG0311\Pro0311-15-028-Nr\_7\_Dollern-Landesbergen\_PPV\090-Plaene\092-GIS\Projekte\_Mb72\_Pfs14\_So-Ve\US\_Karte\_14\_BI2-35\_LBP\_Maßnahmen\_außerhalb.mxd



Landkreis  
Rotenburg (Wümme)

**E7 Waldentwicklung  
durch Ersatzaufforstung  
Gemeinde Scheeßel I**

Gemarkung Westerholz  
Gemeinde Scheeßel  
Flur 5

f				
e				
d				
c				
b				
a				
Datum	gez.	gepr.	Änderung	

Auftraggeber



**TenneT TSO GmbH**  
Bernecker Straße 70  
95448 Bayreuth

Projekt  
380-kV-Leitung Stade – Landesbergen  
BBPI-Projekt Nr. 7 / NEP-Maßnahme 72  
Abschnitt 4: Sottrum - Verden, LH-10-3038

Zeichnungsinhalt  
Umweltstudie zum Planfeststellungsverfahren  
Landschaftspflegerischer Begleitplan  
- Maßnahmen außerhalb des Trassenraums -

	Datum	Name	Kennzeichnung	Maßstab: 1:5000
PL	01.07.2022	Siebert	Projekt-Nr. 0311-15-028	0 25 75 Meter
gez.	01.07.2022	AHL	Datei-Name LBP_Maßnahmen_außerh.mxd	Karte: 14
gepr.	01.07.2022	SWK	Ploteinstellung	Blätter: 35
Blattgröße:				Blatt-Nr.: 16



Sweco GmbH  
Postfach 34 70 17  
28339 Bremen  
Karl-Ferdinand-Braun-Str. 9  
28359 Bremen

Telefon +49 0421 2032-6  
Telefax +49 0421 2032-747

Planungs-  
Gemeinschaft GbR **LaReG** Landschaftsplanung  
Rekultivierung  
Grünplanung

Dipl.-Ing. Ruth Peschk-Hawtree  
Landschaftsarchitektin

Prof. Dr. Gunnar Rehfeldt  
Dipl. Biologe

Helmstedter Straße 55A  
Telefon 0531-707156-00  
Internet www.lareg.de

38126 Braunschweig  
Telefax 0531-707156-15  
E-Mail info@lareg.de



Q:\BREG01\IP03\_PG00311\Pro0311-15-028-Nr\_7\_Dollern-Landesbergen\_PPV\090-Plaene\092-GIS\Projekte\_Mb72\_Pfs14\_So-Ve\US\_Karte\_14\_B12-35\_LBP\_Maßnahmen\_außerhalb.mxd



Landkreis  
Rotenburg (Wümme)

**E8 Waldentwicklung  
durch Ersatzaufforstung  
Gemeinde Scheeßel II**

Gemarkung Westerholz  
Gemeinde Scheeßel  
Flur 4

17

4  
1

5

6

42  
1

f				
e				
d				
c				
b				
a				
Datum	gez.	gepr.	Änderung	

Auftraggeber  
 **TenneT TSO GmbH**  
 Bernecker Straße 70  
 95448 Bayreuth

Projekt  
 380-kV-Leitung Stade – Landesbergen  
 BBPI-Projekt Nr. 7 / NEP-Maßnahme 72  
 Abschnitt 4: Sottrum - Verden, LH-10-3038

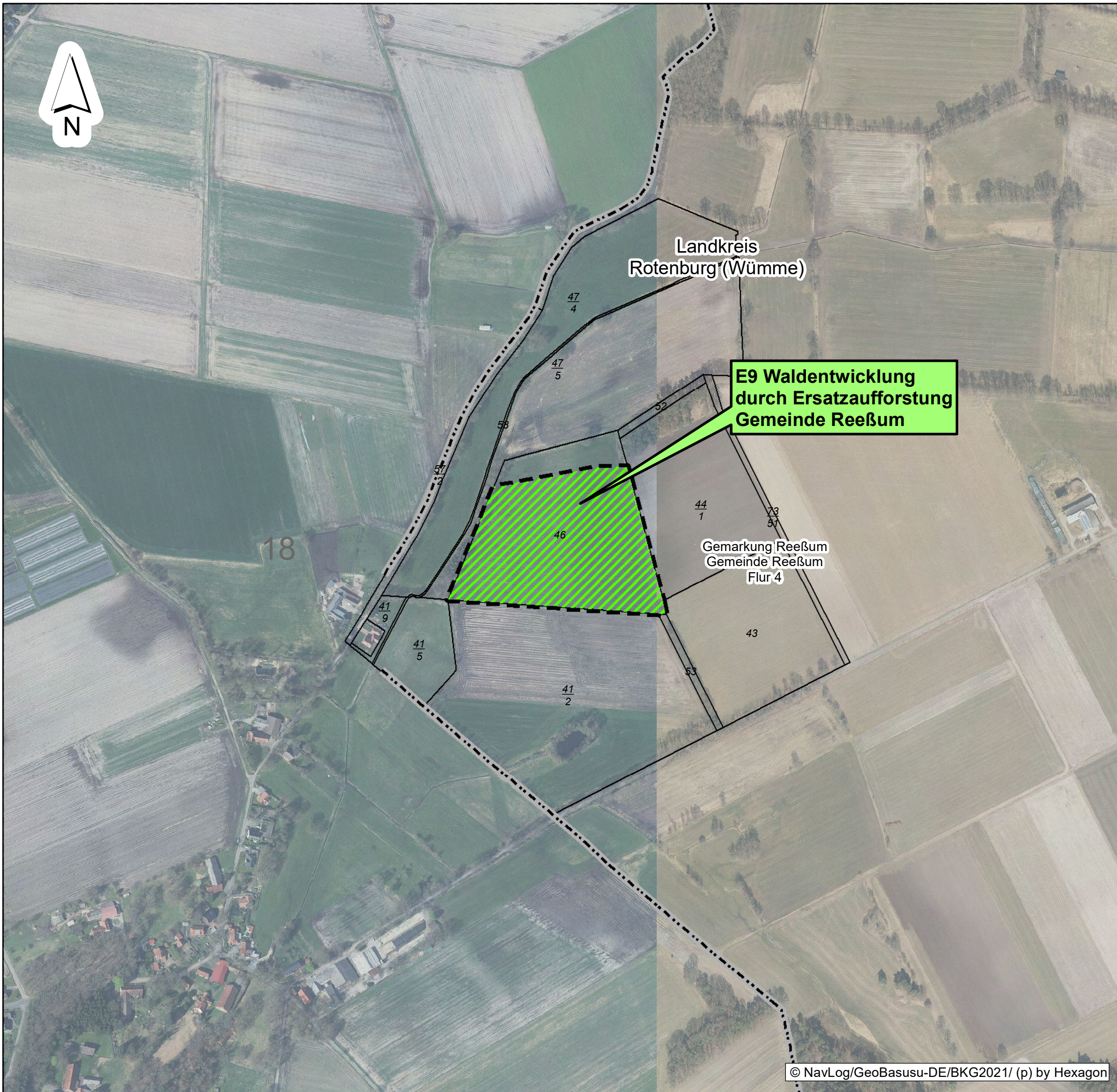
Zeichnungsinhalt  
 Umweltstudie zum Planfeststellungsverfahren  
 Landschaftspflegerischer Begleitplan  
 - Maßnahmen außerhalb des Trassenraums -

	Datum	Name	Kennzeichnung	Maßstab: 1:5000
PL	01.07.2022	Siebert	Projekt-Nr. 0311-15-028	0 25 75 Meter
gez.	01.07.2022	AHL	Datei-Name LBP_Maßnahmen_außerh.mxd	Karte: 14
gepr.	01.07.2022	SWK	Ploteinstellung	Blätter: 35
Blattgröße:				Blatt-Nr.: 17

**SWECO**  Sweco GmbH  
 Postfach 34 70 17  
 28339 Bremen  
 Karl-Ferdinand-Braun-Str. 9 Telefon +49 0421 2032-6  
 28359 Bremen Telefax +49 0421 2032-747

Planungs-  
Gemeinschaft GbR **LaReG** Landschaftsplanung  
 Rekultivierung  
 Grünplanung  
 Dipl.-Ing. Ruth Peschk-Hawtree Prof. Dr. Gunnar Rehfeldt  
 Landschaftsarchitektin Dipl. Biologe  
 Helmstedter Straße 55A 38126 Braunschweig  
 Telefon 0531-707156-00 Telefax 0531-707156-15  
 Internet www.lareg.de E-Mail info@lareg.de

Q:\BRE1\IP03\_PG0311\Pro0311-15-028-Nr\_7\_Dollern-Landesbergen\_PPV\090-Plaene\092-GIS\Projekte\_Mb72\_Pfs14\_So-Ve\US\_Karte\_14\_BI2-35\_LBP\_Maßnahmen\_außerhalb.mxd



**E9 Waldentwicklung durch Ersatzaufforstung Gemeinde Reeßum**

Landkreis  
Rotenburg (Wümme)

Gemarkung Reeßum  
Gemeinde Reeßum  
Flur 4

f				
e				
d				
c				
b				
a				
Datum	gez.	gepr.	Änderung	

Auftraggeber



**TenneT TSO GmbH**  
Bernecker Straße 70  
95448 Bayreuth

Projekt

380-kV-Leitung Stade – Landesbergen  
BBPI-Projekt Nr. 7 / NEP-Maßnahme 72  
Abschnitt 4: Sottrum - Verden, LH-10-3038

Zeichnungsinhalt

Umweltstudie zum Planfeststellungsverfahren  
Landschaftspflegerischer Begleitplan  
- Maßnahmen außerhalb des Trassenraums -

	Datum	Name	Kennzeichnung	Maßstab: 1:5000
PL	01.07.2022	Siebert	Projekt-Nr. 0311-15-028	0 25 75 Meter
gez.	01.07.2022	AHL	Datei-Name LBP_Maßnahmen_außerh.mxd	Karte: 14
gepr.	01.07.2022	SWK	Ploteinstellung	Blätter: 35
Blattgröße:				Blatt-Nr.: 18



Sweco GmbH  
Postfach 34 70 17  
28339 Bremen  
Karl-Ferdinand-Braun-Str. 9 Telefon +49 0421 2032-6  
28359 Bremen Telefax +49 0421 2032-747

Planungs-Gemeinschaft GbR **LaReG** Landschaftsplanung  
Rekultivierung  
Grünplanung

Dipl. - Ing. Ruth Peschk-Hawtree Prof. Dr. Gunnar Rehfeldt  
Landschaftsarchitektin Dipl. Biologe

Helmstedter Straße 55A 38126 Braunschweig  
Telefon 0531-707156-00 Telefax 0531-707156-15  
Internet www.lareg.de E-Mail info@lareg.de

Q:\BREM1\IP03\_PG0311\Pro0311-15-028-Nr\_7\_Dollern-Landesbergen\_PfV\090-Plaene\092-GIS\Projekte\_Mb72\_Pfs14\_So-Ve\US\_Karte\_14\_BI2-35\_LBP\_Maßnahmen\_außerhalb.mxd



Landkreis  
Rotenburg (Wümme)

**E10 Waldentwicklung  
durch Ersatzaufforstung  
Gemeinde Hemslingen**

Gemarkung Söhlingen  
Gemeinde Hemslingen  
Flur 2

**E16 Waldentwicklung  
durch Ersatzaufforstung  
Stadt Visselhövede II**

Gemarkung Rosebruch  
Stadt Visselhövede  
Flur 6

f				
e				
d				
c				
b				
a				
Datum	gez.	gepr.	Änderung	

Auftraggeber



**TenneT TSO GmbH**  
Bernecker Straße 70  
95448 Bayreuth

Projekt  
380-kV-Leitung Stade – Landesbergen  
BBPI-Projekt Nr. 7 / NEP-Maßnahme 72  
Abschnitt 4: Sottrum - Verden, LH-10-3038

Zeichnungsinhalt  
Umweltstudie zum Planfeststellungsverfahren  
Landschaftspflegerischer Begleitplan  
- Maßnahmen außerhalb des Trassenraums -

	Datum	Name	Kennzeichnung	Maßstab: 1:5000
PL	01.07.2022	Siebert	Projekt-Nr. 0311-15-028	0 25 75 Meter
gez.	01.07.2022	AHL	Datei-Name LBP_Maßnahmen_außerh.mxd	Karte: 14
gepr.	01.07.2022	SWK	Ploteinstellung	Blätter: 35
Blattgröße:				Blatt-Nr.: 19



Sweco GmbH  
Postfach 34 70 17  
28339 Bremen  
Karl-Ferdinand-Braun-Str. 9  
28359 Bremen

Telefon +49 0421 2032-6  
Telefax +49 0421 2032-747

Planungs-Gemeinschaft GbR **LaReG** Landschaftsplanung  
Rekultivierung  
Grünplanung

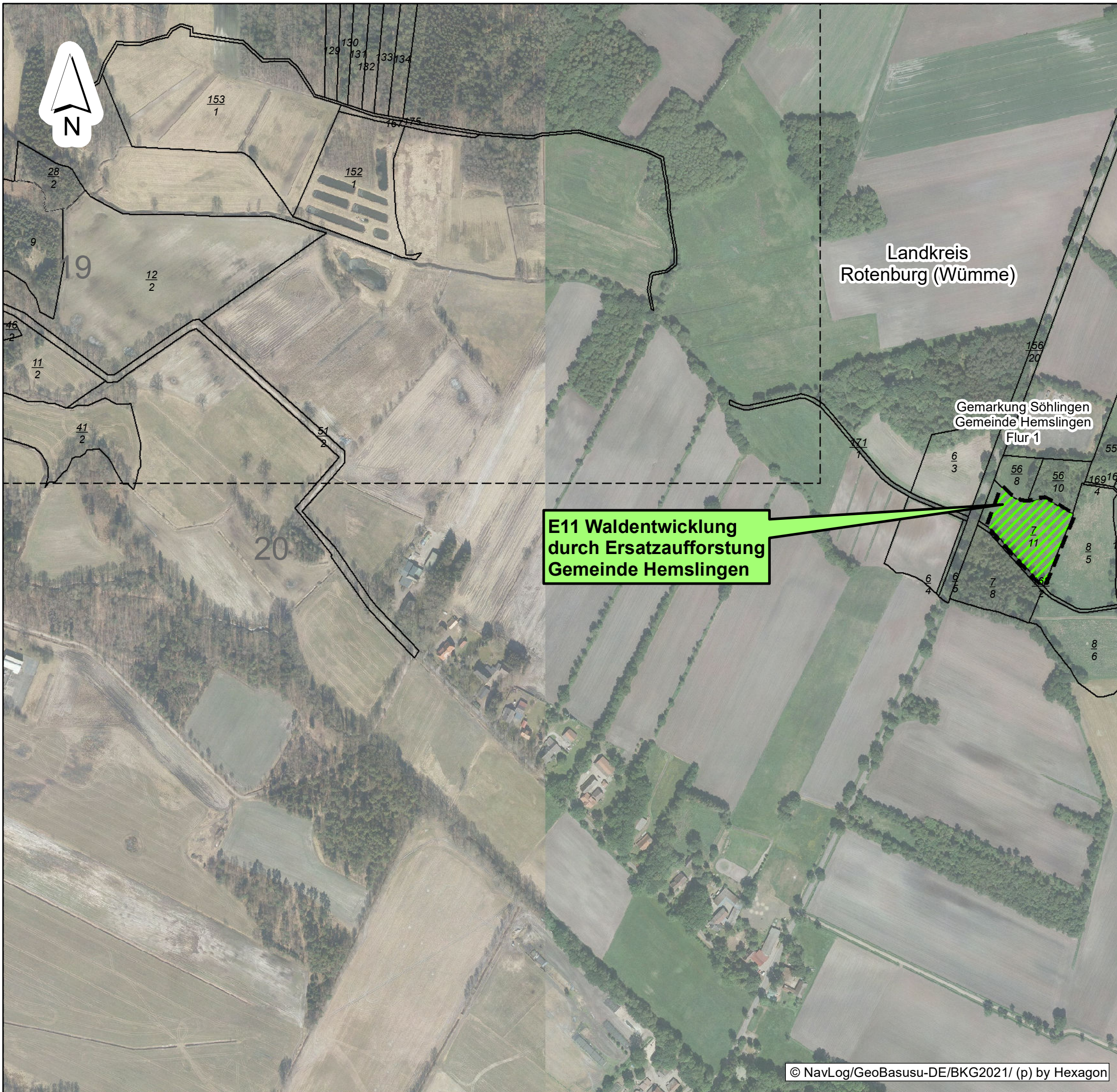
Dipl.-Ing. Ruth Peschk-Hawtree  
Landschaftsarchitektin

Prof. Dr. Gunnar Rehfeldt  
Dipl. Biologe

Helmstedter Straße 55A  
38126 Braunschweig  
Telefon 0531-707156-00  
Internet www.lareg.de

38126 Braunschweig  
Telefax 0531-707156-15  
E-Mail info@lareg.de

Q:\BRED1\IP03\_PG0311\Pro0311-15-028-Nr\_7\_Dollern-Landesbergen\_PfV090-Plaene\092-GIS\Projekte\_Mb72\_Pfs4\_So-Ve\US\_Karte\_14\_BI2-35\_LBP\_Maßnahmen\_außerhalb.mxd



**E11 Waldentwicklung durch Ersatzaufforstung Gemeinde Hemslingen**

Landkreis Rotenburg (Wümme)

Gemarkung Söhlingen  
Gemeinde Hemslingen  
Flur 1

f				
e				
d				
c				
b				
a				
Datum	gez.	gepr.	Änderung	

Auftraggeber



**TenneT TSO GmbH**  
Bernecker Straße 70  
95448 Bayreuth

Projekt  
380-kV-Leitung Stade – Landesbergen  
BBPI-Projekt Nr. 7 / NEP-Maßnahme 72  
Abschnitt 4: Sottrum - Verden, LH-10-3038

Zeichnungsinhalt  
Umweltstudie zum Planfeststellungsverfahren  
Landschaftspflegerischer Begleitplan  
- Maßnahmen außerhalb des Trassenraums -

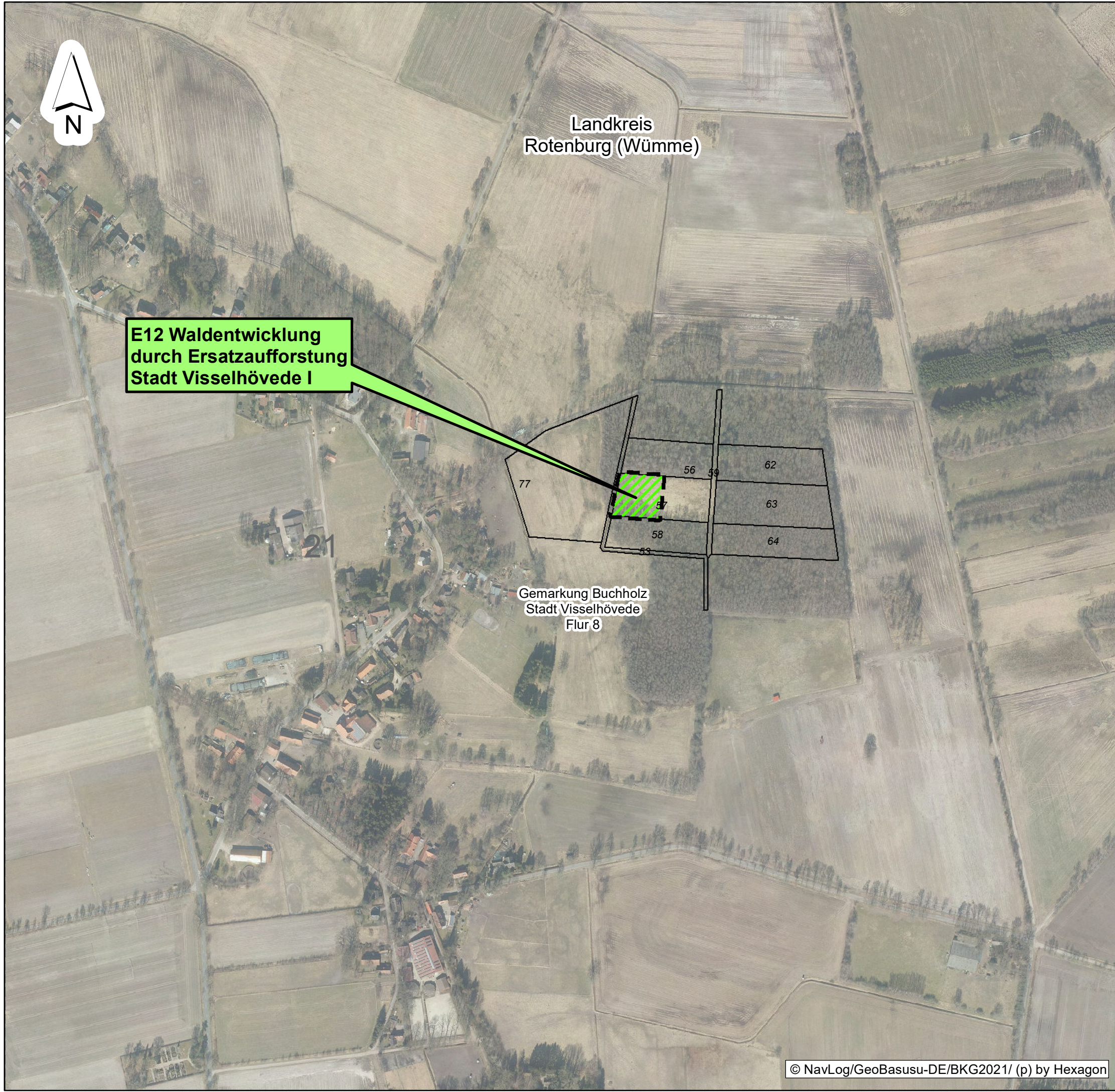
	Datum	Name	Kennzeichnung	Maßstab: 1:5000
PL	01.07.2022	Siebert	Projekt-Nr. 0311-15-028	0 25 75 Meter
gez.	01.07.2022	AHL	Datei-Name LBP_Maßnahmen_außerh.mxd	Karte: 14
gepr.	01.07.2022	SWK	Ploteinstellung	Blätter: 35
Blattgröße:				Blatt-Nr.: 20



Sweco GmbH  
Postfach 34 70 17  
28339 Bremen  
Karl-Ferdinand-Braun-Str. 9 Telefon +49 0421 2032-6  
28359 Bremen Telefax +49 0421 2032-747

Planungs-Gemeinschaft GbR **LaReG** Landschaftsplanung  
Rekultivierung  
Grünplanung  
Dipl. - Ing. Ruth Peschk-Hawtree Prof. Dr. Gunnar Rehfeldt  
Landschaftsarchitektin Dipl. Biologe  
Helmstedter Straße 55A 38126 Braunschweig  
Telefon 0531-707156-00 Telefax 0531-707156-15  
Internet www.lareg.de E-Mail info@lareg.de

Q:\BREM1\IP03\_PG0311\Pro0311-15-028-Nr\_7\_Dollern-Landesbergen\_PfV090-Plaene\092-GIS\Projekte\_Mb72\_Pfs14\_So-Ve\US\_Karte\_14\_BI2-35\_LBP\_Maßnahmen\_außerhalb.mxd



Landkreis  
Rotenburg (Wümme)

**E12 Waldentwicklung  
durch Ersatzaufforstung  
Stadt Visselhövede I**

Gemarkung Buchholz  
Stadt Visselhövede  
Flur 8

f				
e				
d				
c				
b				
a				
Datum	gez.	gepr.	Änderung	

**Auftraggeber**



**TenneT TSO GmbH**  
Bernecker Straße 70  
95448 Bayreuth

**Projekt**

380-kV-Leitung Stade – Landesbergen  
BBPI-Projekt Nr. 7 / NEP-Maßnahme 72  
Abschnitt 4: Sottrum - Verden, LH-10-3038

**Zeichnungsinhalt**

Umweltstudie zum Planfeststellungsverfahren  
Landschaftspflegerischer Begleitplan  
- Maßnahmen außerhalb des Trassenraums -

	Datum	Name	Kennzeichnung	Maßstab: 1:5000
PL	01.07.2022	Siebert	Projekt-Nr. 0311-15-028	0 25 75 Meter
gez.	01.07.2022	AHL	Datei-Name LBP_Maßnahmen_außerh.mxd	Karte: 14
gepr.	01.07.2022	SWK	Ploteinstellung	Blätter: 35
<b>Blattgröße:</b>				Blatt-Nr.: 21



**Sweco GmbH**  
Postfach 34 70 17  
28339 Bremen  
Karl-Ferdinand-Braun-Str. 9  
28359 Bremen

Telefon +49 0421 2032-6  
Telefax +49 0421 2032-747

**Planungs-Gemeinschaft GbR LaReG**

Landschaftsplanung  
Rekultivierung  
Grünplanung

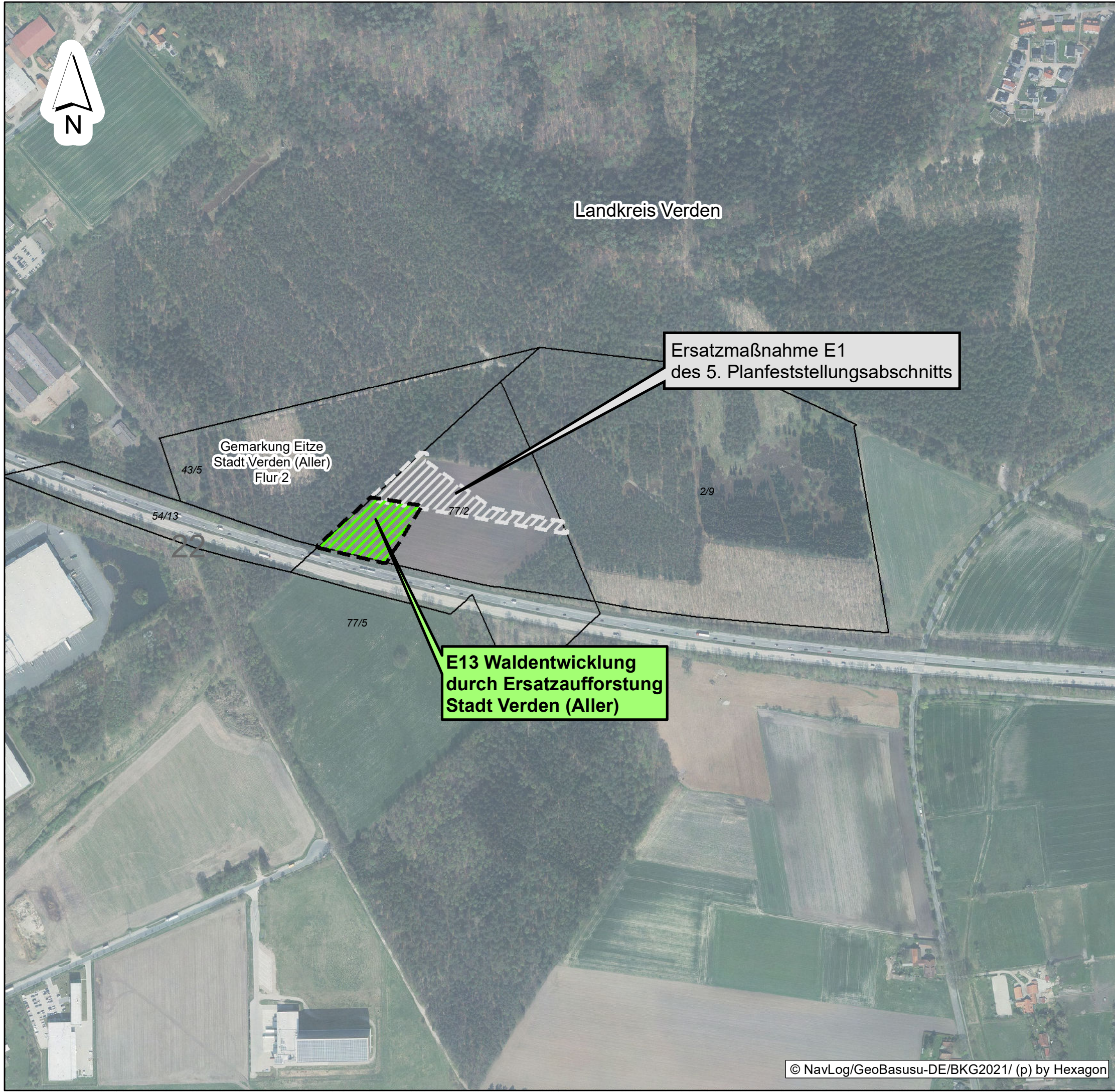
Dipl.-Ing. Ruth Peschk-Hawtree  
Landschaftsarchitektin

Prof. Dr. Gunnar Rehfeldt  
Dipl. Biologe

Helmstedter Straße 55A  
Telefon 0531-707156-00  
Internet www.lareg.de

38126 Braunschweig  
Telefax 0531-707156-15  
E-Mail info@lareg.de

Q:\BREM1\IP03\_PG0311\Pro0311-15-028-Nr\_7\_Dollern-Landesbergen\_PPV\090-Plaene\092-GIS\Projekte\_Mb72\_Pfs14\_So-Ve\US\_Karte\_14\_BI2-35\_LBP\_Maßnahmen\_außerhalb.mxd



Landkreis Verden

Ersatzmaßnahme E1  
des 5. Planfeststellungsabschnitts

Gemarkung Eitze  
Stadt Verden (Aller)  
Flur 2

E13 Waldentwicklung  
durch Ersatzaufforstung  
Stadt Verden (Aller)

f				
e				
d				
c				
b				
a				
Datum	gez.	gepr.	Änderung	

Auftraggeber  
 **TenneT TSO GmbH**  
 Bernecker Straße 70  
 95448 Bayreuth

Projekt  
 380-kV-Leitung Stade – Landesbergen  
 BBPI-Projekt Nr. 7 / NEP-Maßnahme 72  
 Abschnitt 4: Sottrum - Verden, LH-10-3038

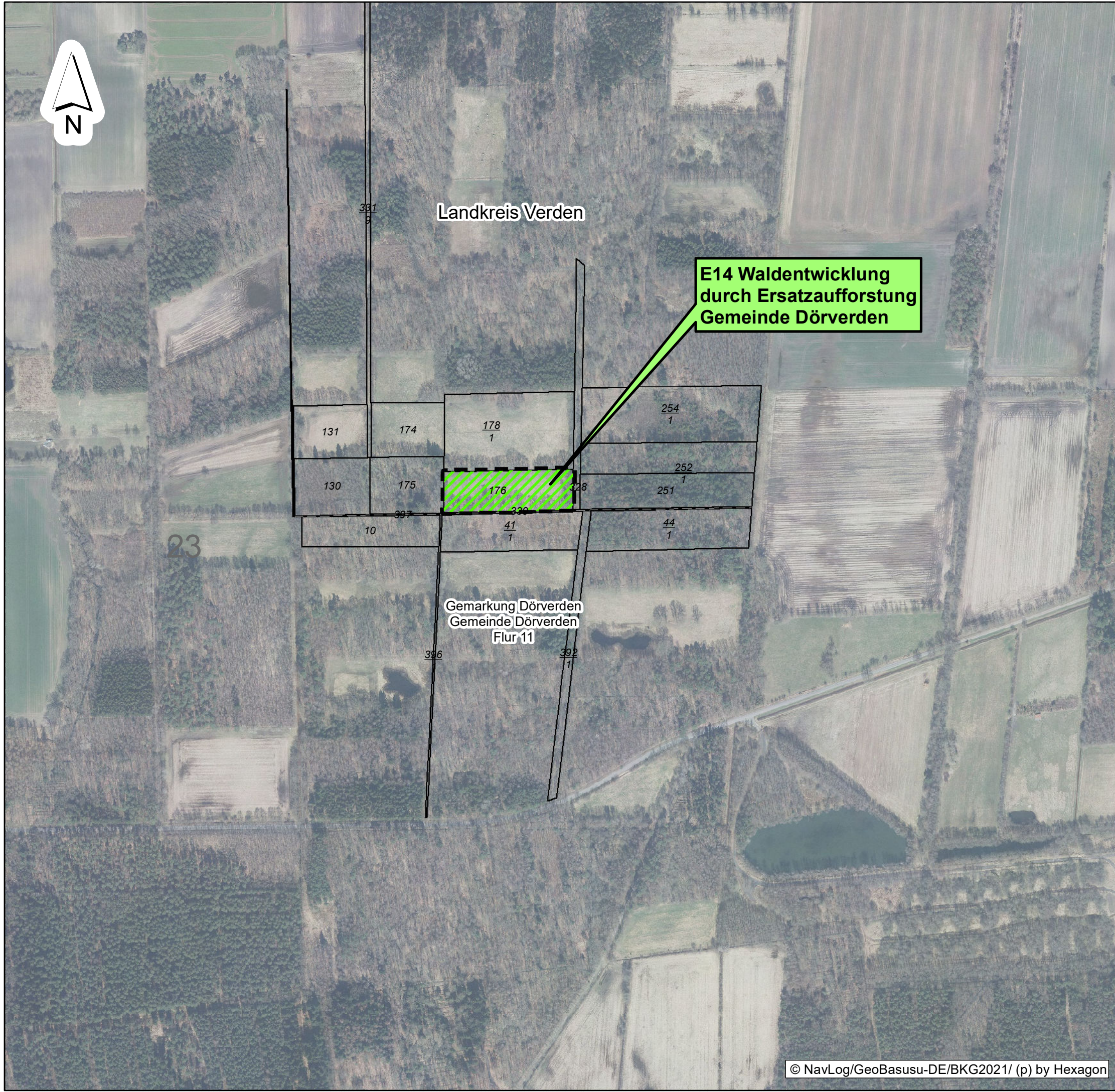
Zeichnungsinhalt  
 Umweltstudie zum Planfeststellungsverfahren  
 Landschaftspflegerischer Begleitplan  
 - Maßnahmen außerhalb des Trassenraums -

	Datum	Name	Kennzeichnung	Maßstab: 1:5000
PL	01.07.2022	Siebert	Projekt-Nr. 0311-15-028	0 25 75 Meter
gez.	01.07.2022	AHL	Datei-Name LBP_Maßnahmen_außerh.mxd	Karte: 14
gepr.	01.07.2022	SWK	Ploteinstellung	Blätter: 35
Blattgröße:				Blatt-Nr.: 22

 **SWECO**  
 Sweco GmbH  
 Postfach 34 70 17  
 28339 Bremen  
 Karl-Ferdinand-Braun-Str. 9 Telefon +49 0421 2032-6  
 28359 Bremen Telefax +49 0421 2032-747

Planungs-  
Gemeinschaft GbR **LaReG** Landschaftsplanung  
 Rekultivierung  
 Grünplanung  
 Dipl.-Ing. Ruth Peschk-Hawtree Prof. Dr. Gunnar Rehfeldt  
 Landschaftsarchitektin Dipl. Biologe  
 Helmstedter Straße 55A 38126 Braunschweig  
 Telefon 0531-707156-00 Telefax 0531-707156-15  
 Internet www.lareg.de E-Mail info@lareg.de

Q:\BRE01\IP03\_PG0311\Pro0311-15-028-N\_7\_Dollern-Landesbergen\_PPV\090-Plaene\092-GIS\Projekte\_Mb72\_Pfs14\_So-Ve\US\_Karte\_14\_BI2-35\_LBP\_Maßnahmen\_außerhalb.mxd



**E14 Waldentwicklung  
durch Ersatzaufforstung  
Gemeinde Dörverden**

f				
e				
d				
c				
b				
a				
Datum	gez.	gepr.	Änderung	

**Auftraggeber**



**TenneT TSO GmbH**  
Bernecker Straße 70  
95448 Bayreuth

**Projekt**

380-kV-Leitung Stade – Landesbergen  
BBPI-Projekt Nr. 7 / NEP-Maßnahme 72  
Abschnitt 4: Sottrum - Verden, LH-10-3038

**Zeichnungsinhalt**

Umweltstudie zum Planfeststellungsverfahren  
Landschaftspflegerischer Begleitplan  
- Maßnahmen außerhalb des Trassenraums -

	Datum	Name	Kennzeichnung	Maßstab: 1:5000
PL	01.07.2022	Siebert	Projekt-Nr. 0311-15-028	0 25 75 Meter
gez.	01.07.2022	AHL	Datei-Name LBP_Maßnahmen_außerh.mxd	Karte: 14
gepr.	01.07.2022	SWK	Ploteinstellung	Blätter: 35
<b>Blattgröße:</b>				Blatt-Nr.: 23

**SWECO** 

Sweco GmbH  
Postfach 34 70 17  
28339 Bremen  
Karl-Ferdinand-Braun-Str. 9 Telefon +49 0421 2032-6  
28359 Bremen Telefax +49 0421 2032-747

**Planungs-Gemeinschaft GbR LaReG**

Landschaftsplanung  
Rekultivierung  
Grünplanung

Dipl.-Ing. Ruth Peschk-Hawtree Prof. Dr. Gunnar Rehfeldt  
Landschaftsarchitektin Dipl. Biologe

Helmstedter Straße 55A 38126 Braunschweig  
Telefon 0531-707156-00 Telefax 0531-707156-15  
Internet www.lareg.de E-Mail info@lareg.de

Q:\BRE01\IP03\_PG0311\Pro0311-15-028-Nr\_7\_Dollern-Landesbergen\_PfV\090-Plaene\092-GIS\Projekte\_Mb72\_Pfs14\_So-Ve\US\_Karte\_14\_BI2-35\_LBP\_Maßnahmen\_außerhalb.mxd



Landkreis Nienburg/Weser

**E15 Waldentwicklung durch Ersatzaufforstung Gemeinde Linsburg**

Gemarkung Linsburg  
Gemeinde Linsburg  
Flur 2

Ersatzmaßnahme E7  
des 6. Planfeststellungsabschnitts

f				
e				
d				
c				
b				
a				
Datum	gez.	gepr.	Änderung	

Auftraggeber



**TenneT TSO GmbH**  
Bernecker Straße 70  
95448 Bayreuth

Projekt

380-kV-Leitung Stade – Landesbergen  
BBPI-Projekt Nr. 7 / NEP-Maßnahme 72  
Abschnitt 4: Sottrum - Verden, LH-10-3038

Zeichnungsinhalt

Umweltstudie zum Planfeststellungsverfahren  
Landschaftspflegerischer Begleitplan  
- Maßnahmen außerhalb des Trassenraums -

	Datum	Name	Kennzeichnung	Maßstab: 1:5000
PL	01.07.2022	Siebert	Projekt-Nr. 0311-15-028	0 25 75 Meter
gez.	01.07.2022	AHL	Datei-Name LBP_Maßnahmen_außerh.mxd	Karte: 14
gepr.	01.07.2022	SWK	Ploteinstellung	Blätter: 35
Blattgröße:				Blatt-Nr.: 24



Sweco GmbH  
Postfach 34 70 17  
28339 Bremen  
Karl-Ferdinand-Braun-Str. 9 Telefon +49 0421 2032-6  
28359 Bremen Telefax +49 0421 2032-747

Planungs-Gemeinschaft GbR **LaReG** Landschaftsplanung  
Rekultivierung  
Grünplanung

Dipl.-Ing. Ruth Peschk-Hawtree Prof. Dr. Gunnar Rehfeldt  
Landschaftsarchitektin Dipl. Biologe

Helmstedter Straße 55A 38126 Braunschweig  
Telefon 0531-707156-00 Telefax 0531-707156-15  
Internet www.lareg.de E-Mail info@lareg.de

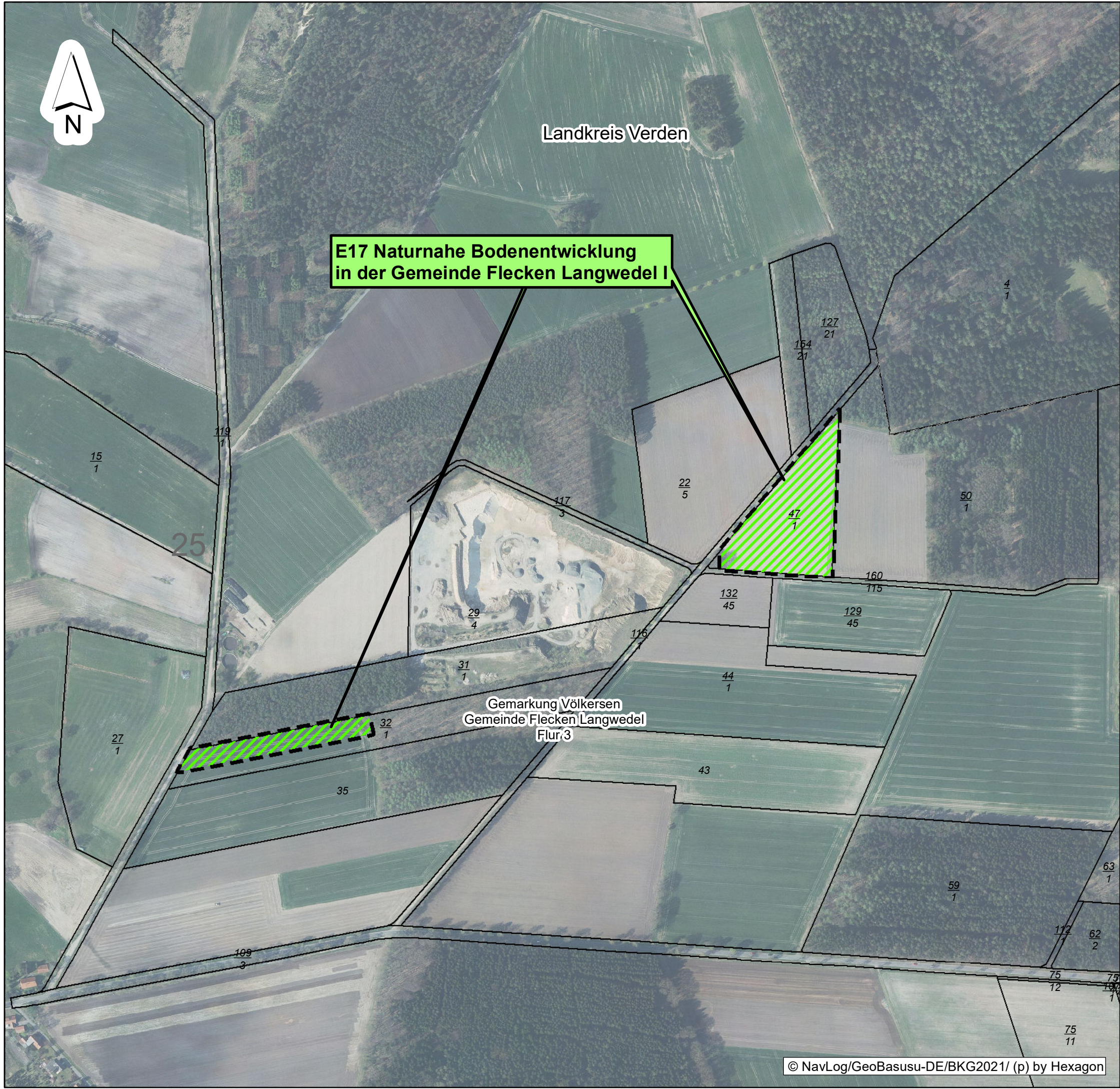


Q:\BRE01\IP03\_PG0311\Pro0311-15-028-Nr\_7\_Dollern-Landesbergen\_PfV090-Plaene\092-GIS\Projekte\_Mb72\_Pfs14\_So-Ve\US\_Karte\_14\_BI2-35\_LBP\_Maßnahmen\_außerhalb.mxd



Landkreis Verden

**E17 Naturnahe Bodenentwicklung  
in der Gemeinde Flecken Langwedel I**



Gemarkung Völkersen  
Gemeinde Flecken Langwedel  
Flur 3

f				
e				
d				
c				
b				
a				
Datum	gez.	gepr.	Änderung	

Auftraggeber  
 **TenneT TSO GmbH**  
 Bernecker Straße 70  
 95448 Bayreuth

Projekt  
 380-kV-Leitung Stade – Landesbergen  
 BBPI-Projekt Nr. 7 / NEP-Maßnahme 72  
 Abschnitt 4: Sottrum - Verden, LH-10-3038

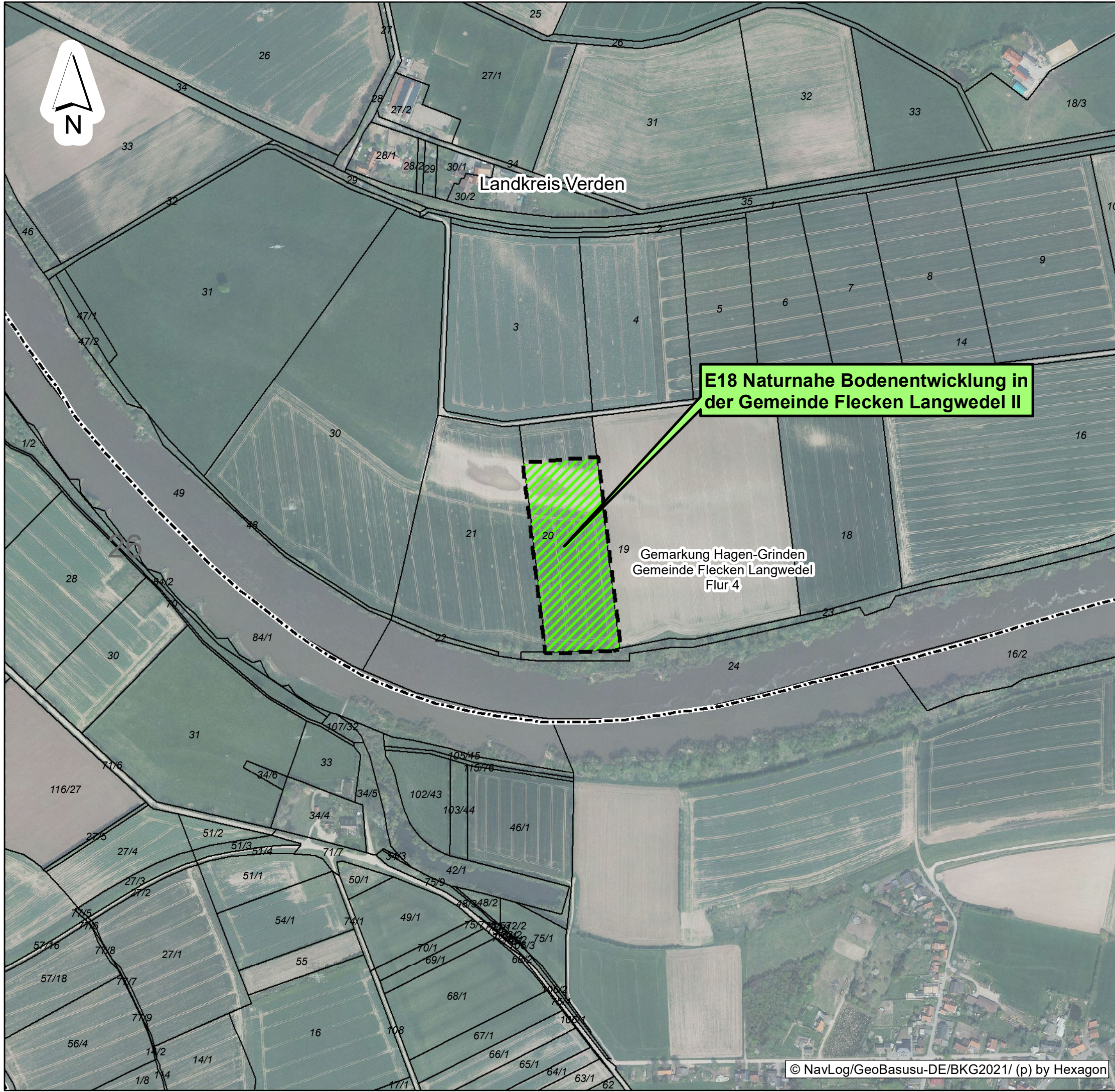
Zeichnungsinhalt  
 Umweltstudie zum Planfeststellungsverfahren  
 Landschaftspflegerischer Begleitplan  
 - Maßnahmen außerhalb des Trassenraums -

Datum	Name	Kennzeichnung	Maßstab: 1:5000
PL 01.07.2022	Siebert	Projekt-Nr. 0311-15-028	0 25 75 Meter
gez. 01.07.2022	AHL	Datei-Name LBP_Maßnahmen_außerh.mxd	Karte: 14
gepr. 01.07.2022	SWK	Ploteinstellung	Blätter: 35
Blattgröße:			Blatt-Nr.: 25

 **SWECO**  
 Sweco GmbH  
 Postfach 34 70 17  
 28339 Bremen  
 Karl-Ferdinand-Braun-Str. 9 Telefon +49 0421 2032-6  
 28359 Bremen Telefax +49 0421 2032-747

Planungs-  
Gemeinschaft GbR **LaReG** Landschaftsplanung  
 Rekultivierung  
 Grünplanung  
 Dipl.-Ing. Ruth Peschk-Hawtree Prof. Dr. Gunnar Rehfeldt  
 Landschaftsarchitektin Dipl. Biologe  
 Helmstedter Straße 55A 38126 Braunschweig  
 Telefon 0531-707156-00 Telefax 0531-707156-15  
 Internet www.lareg.de E-Mail info@lareg.de

Q:\BREM01\Projekte\GIS\Projekte\_Mb72\_Pfs4\_So-Ve\US\_Karte\_14\_BI2-35\_LBP\_Maßnahmen\_außerhalb.mxd



Landkreis Verden

**E18 Naturnahe Bodenentwicklung in der Gemeinde Flecken Langwedel II**

Gemarkung Hagen-Grinden  
Gemeinde Flecken Langwedel  
Flur 4

f			
e			
d			
c			
b			
a			
Datum	gez.	gepr.	Änderung

Auftraggeber



**TenneT TSO GmbH**  
Bernecker Straße 70  
95448 Bayreuth

Projekt

380-kV-Leitung Stade – Landesbergen  
BBPI-Projekt Nr. 7 / NEP-Maßnahme 72  
Abschnitt 4: Sottrum - Verden, LH-10-3038

Zeichnungsinhalt

Umweltstudie zum Planfeststellungsverfahren  
Landschaftspflegerischer Begleitplan  
- Maßnahmen außerhalb des Trassenraums -

Datum	Name	Kennzeichnung	Maßstab: 1:5000
PL 01.07.2022	Siebert	Projekt-Nr. 0311-15-028	0 25 75 Meter
gez. 01.07.2022	AHL	Datei-Name LBP_Maßnahmen_außerh.mxd	Karte: 14
gepr. 01.07.2022	SWK	Ploteinstellung	Blätter: 35
Blattgröße:			Blatt-Nr.: 26



Sweco GmbH  
Postfach 34 70 17  
28339 Bremen  
Karl-Ferdinand-Braun-Str. 9  
28359 Bremen

Telefon +49 0421 2032-6  
Telefax +49 0421 2032-747

Planungs-Gemeinschaft GbR **LaReG** Landschaftsplanung  
Rekultivierung  
Grünplanung

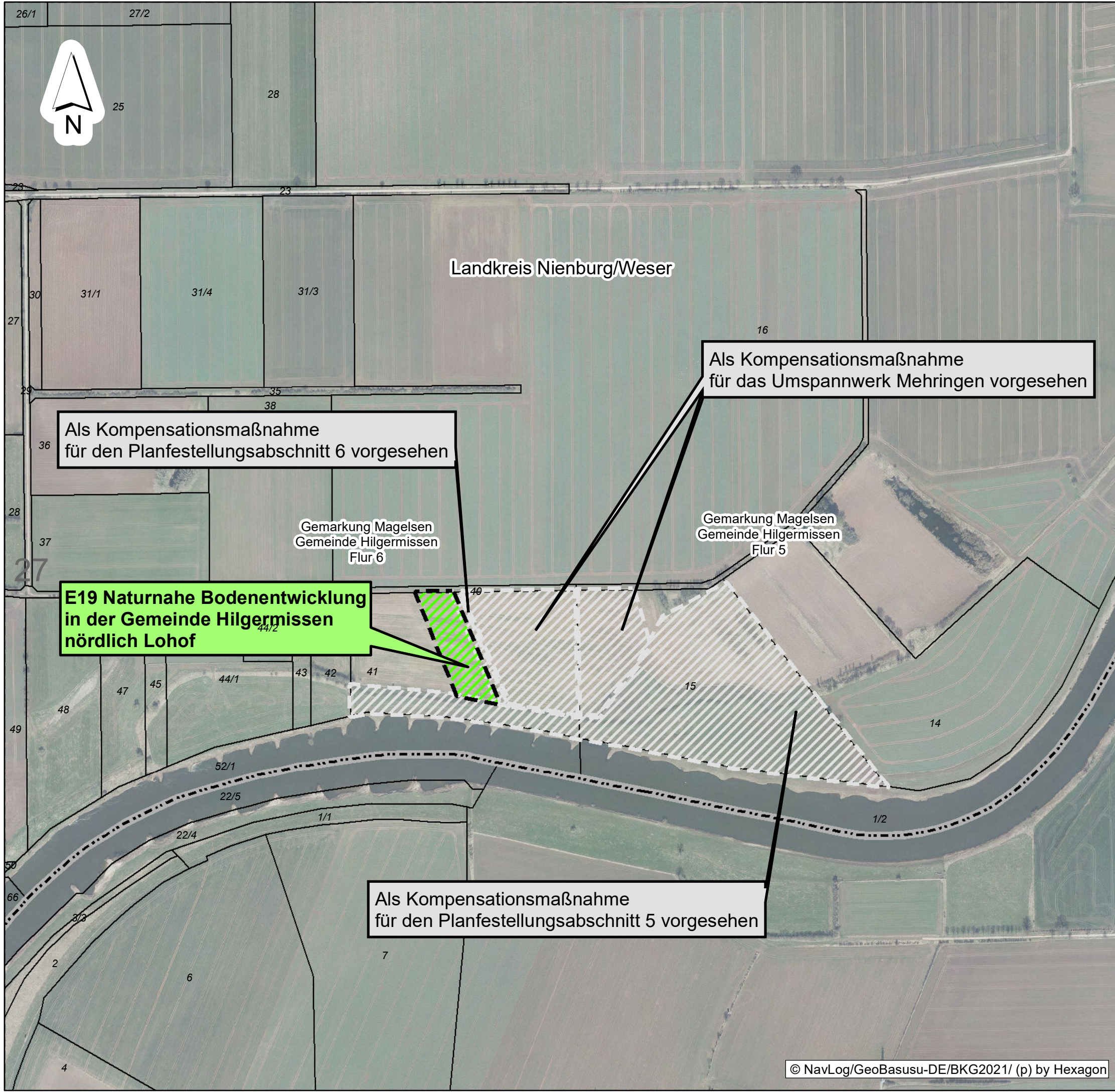
Dipl.-Ing. Ruth Peschk-Hawtree  
Landschaftsarchitektin

Prof. Dr. Gunnar Rehfeldt  
Dipl. Biologe

Helmstedter Straße 55A  
Telefon 0531-707156-00  
Internet www.lareg.de

38126 Braunschweig  
Telefax 0531-707156-15  
E-Mail info@lareg.de

Q:\BRED1\IP03\_PG0311\Projekte\GIS\Projekte\_Mb72\_Pfs14\_So-Ve\US\_Karte\_14\_BI2-35\_LBP\_Maßnahmen\_außerhalb.mxd



f				
e				
d				
c				
b				
a				
Datum	gez.	gepr.	Änderung	

**Auftraggeber**



**TenneT TSO GmbH**  
Bernecker Straße 70  
95448 Bayreuth

**Projekt**

380-kV-Leitung Stade – Landesbergen  
BBPI-Projekt Nr. 7 / NEP-Maßnahme 72  
Abschnitt 4: Sottrum - Verden, LH-10-3038

**Zeichnungsinhalt**

Umweltstudie zum Planfeststellungsverfahren  
Landschaftspflegerischer Begleitplan  
- Maßnahmen außerhalb des Trassenraums -

	Datum	Name	Kennzeichnung	Maßstab: 1:5000
PL	01.07.2022	Siebert	Projekt-Nr. 0311-15-028	0 25 75 Meter
gez.	01.07.2022	AHL	Datei-Name LBP_Maßnahmen_außerh.mxd	Karte: 14
gepr.	01.07.2022	SWK	Ploteinstellung	Blätter: 35
<b>Blattgröße:</b>				Blatt-Nr.: 27

**SWECO** 

Sweco GmbH  
Postfach 34 70 17  
28339 Bremen  
Karl-Ferdinand-Braun-Str. 9  
28359 Bremen

Telefon +49 0421 2032-6  
Telefax +49 0421 2032-747

**Planungs-Gemeinschaft GbR LaReG**

Landschaftsplanung  
Rekultivierung  
Grünplanung

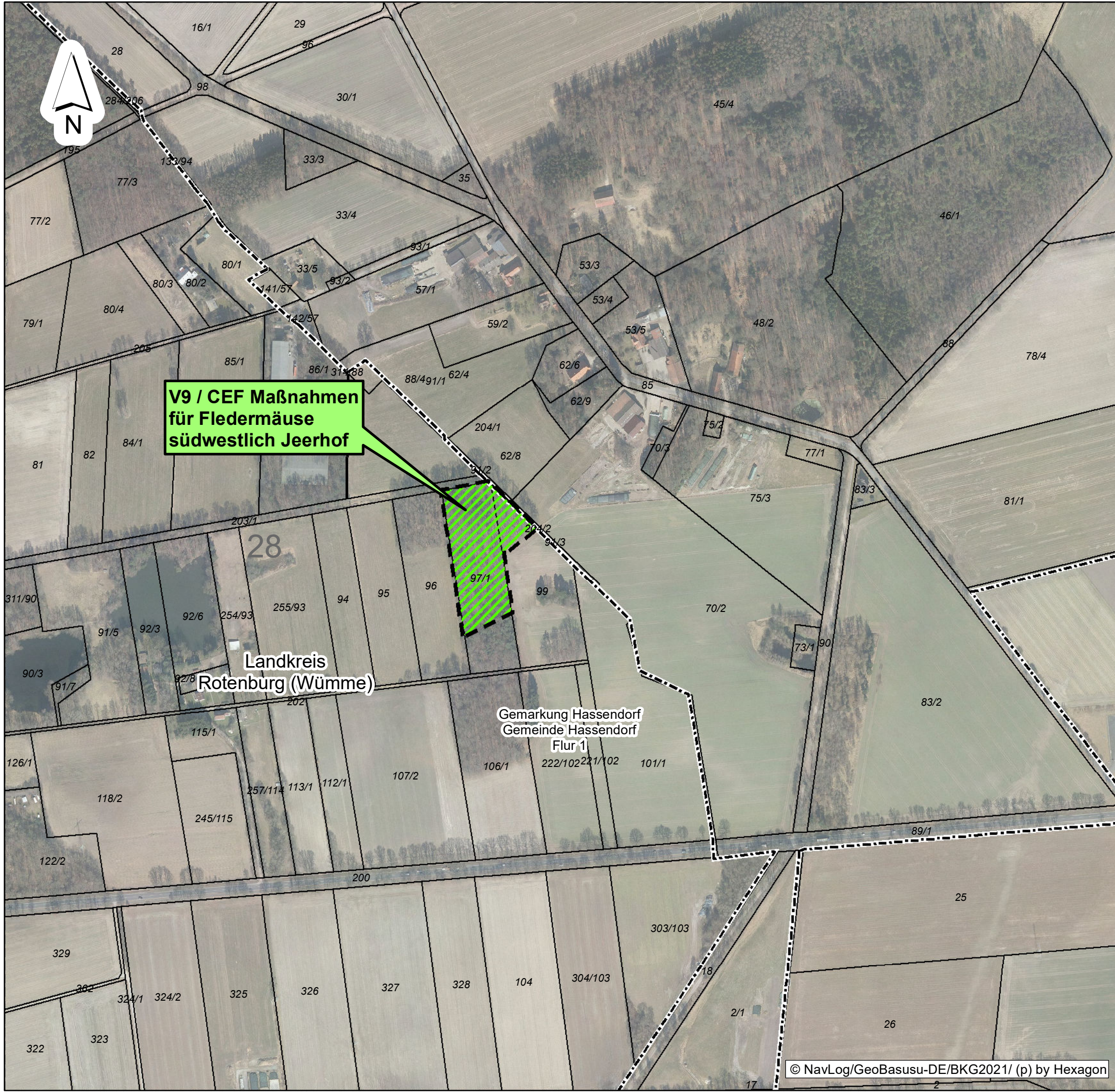
Dipl.-Ing. Ruth Peschk-Hawtree  
Landschaftsarchitektin

Prof. Dr. Gunnar Rehfeldt  
Dipl. Biologe

Helmstedter Straße 55A  
Telefon 0531-707156-00  
Internet www.lareg.de

38126 Braunschweig  
Telefax 0531-707156-15  
E-Mail info@lareg.de

Q:\BRED1\IP03\_PG0311\Pro0311-15-028-Nr\_7\_Dollern-Landesbergen\_PfV\090-Plaene\092-GIS\Projekte\_Mb72\_Pfs4\_So-Ve\US\_Karte\_14\_BI2-35\_LBP\_Maßnahmen\_außerhalb.mxd



**V9 / CEF Maßnahmen  
für Fledermäuse  
südwestlich Jeerhof**

Landkreis  
Rotenburg (Wümme)

Gemarkung Hassendorf  
Gemeinde Hassendorf  
Flur 1

© NavLog/GeoBasusu-DE/BKG2021/ (p) by Hexagon

f			
e			
d			
c			
b			
a			
Datum	gez.	gepr.	Änderung

Auftraggeber  
 **TenneT TSO GmbH**  
 Bernecker Straße 70  
 95448 Bayreuth

Projekt  
 380-kV-Leitung Stade – Landesbergen  
 BBPI-Projekt Nr. 7 / NEP-Maßnahme 72  
 Abschnitt 4: Sottrum - Verden, LH-10-3038

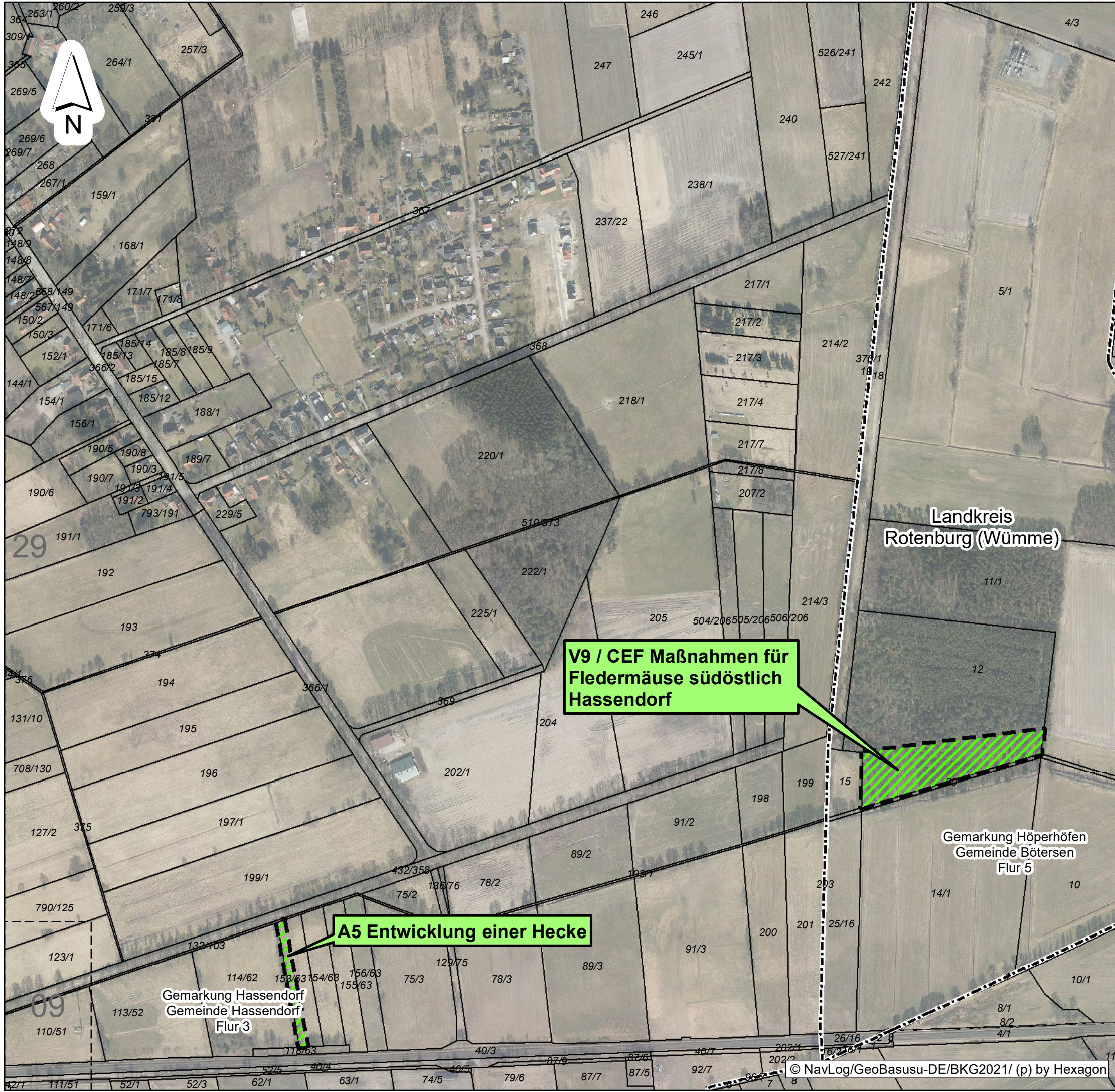
Zeichnungsinhalt  
 Umweltstudie zum Planfeststellungsverfahren  
 Landschaftspflegerischer Begleitplan  
 - Maßnahmen außerhalb des Trassenraums -

	Datum	Name	Kennzeichnung	Maßstab: 1:5000
PL	01.07.2022	Siebert	Projekt-Nr.	0311-15-028
gez.	01.07.2022	AHL	Datei-Name	LBP_Maßnahmen_außerh.mxd
gepr.	01.07.2022	SWK	Ploteinstellung	
Blattgröße:				Blatt-Nr.: 28

**SWECO**  Sweco GmbH  
 Postfach 34 70 17  
 28339 Bremen  
 Karl-Ferdinand-Braun-Str. 9  
 28359 Bremen  
 Telefon +49 0421 2032-6  
 Telefax +49 0421 2032-747

Planungs-  
Gemeinschaft GbR **LaReG** Landschaftsplanung  
 Rekultivierung  
 Grünplanung  
 Dipl.-Ing. Ruth Peschk-Hawtree Prof. Dr. Gunnar Rehfeldt  
 Landschaftsarchitektin Dipl. Biologe  
 Helmstedter Straße 55A 38126 Braunschweig  
 Telefon 0531-707156-00 Telefax 0531-707156-15  
 Internet www.lareg.de E-Mail info@lareg.de

Q:\BRE01\IP03\_PG0311\Pro0311-15-028-N\_7\_Dollern-Landesbergen\_PFV\090-Plaene\092-GIS\Projekte\_Mb72\_Pfs14\_So-Ve\US\_Karte\_14\_BI2-35\_LBP\_Maßnahmen\_außerhalb.mxd



**V9 / CEF Maßnahmen für Fledermäuse südöstlich Hassendorf**

**A5 Entwicklung einer Hecke**

Landkreis  
Rotenburg (Wümme)

Gemarkung Höperhöfen  
Gemeinde Böttersen  
Flur 5

Gemarkung Hassendorf  
Gemeinde Hassendorf  
Flur 3

f			
e			
d			
c			
b			
a			
Datum	gez.	gepr.	Änderung

Auftraggeber



**TenneT TSO GmbH**  
Bernecker Straße 70  
95448 Bayreuth

Projekt

380-kV-Leitung Stade – Landesbergen  
BBPI-Projekt Nr. 7 / NEP-Maßnahme 72  
Abschnitt 4: Sottrum - Verden, LH-10-3038

Zeichnungsinhalt

Umweltstudie zum Planfeststellungsverfahren  
Landschaftspflegerischer Begleitplan  
- Maßnahmen außerhalb des Trassenraums -

Datum	Name	Kennzeichnung	Maßstab: 1:5000
PL 01.07.2022	Siebert	Projekt-Nr. 0311-15-028	0 25 75 Meter
gez. 01.07.2022	AHL	Datei-Name LBP_Maßnahmen_außerhalb.mxd	Karte: 14
gepr. 01.07.2022	SWK	Ploteinstellung	Blätter: 35
Blattgröße:			Blatt-Nr.: 29



Sweco GmbH  
Postfach 34 70 17  
28339 Bremen  
Karl-Ferdinand-Braun-Str. 9  
28359 Bremen

Telefon +49 0421 2032-6  
Telefax +49 0421 2032-747

Planungs-Gemeinschaft GbR **LaReG** Landschaftsplanung  
Rekultivierung  
Grünplanung

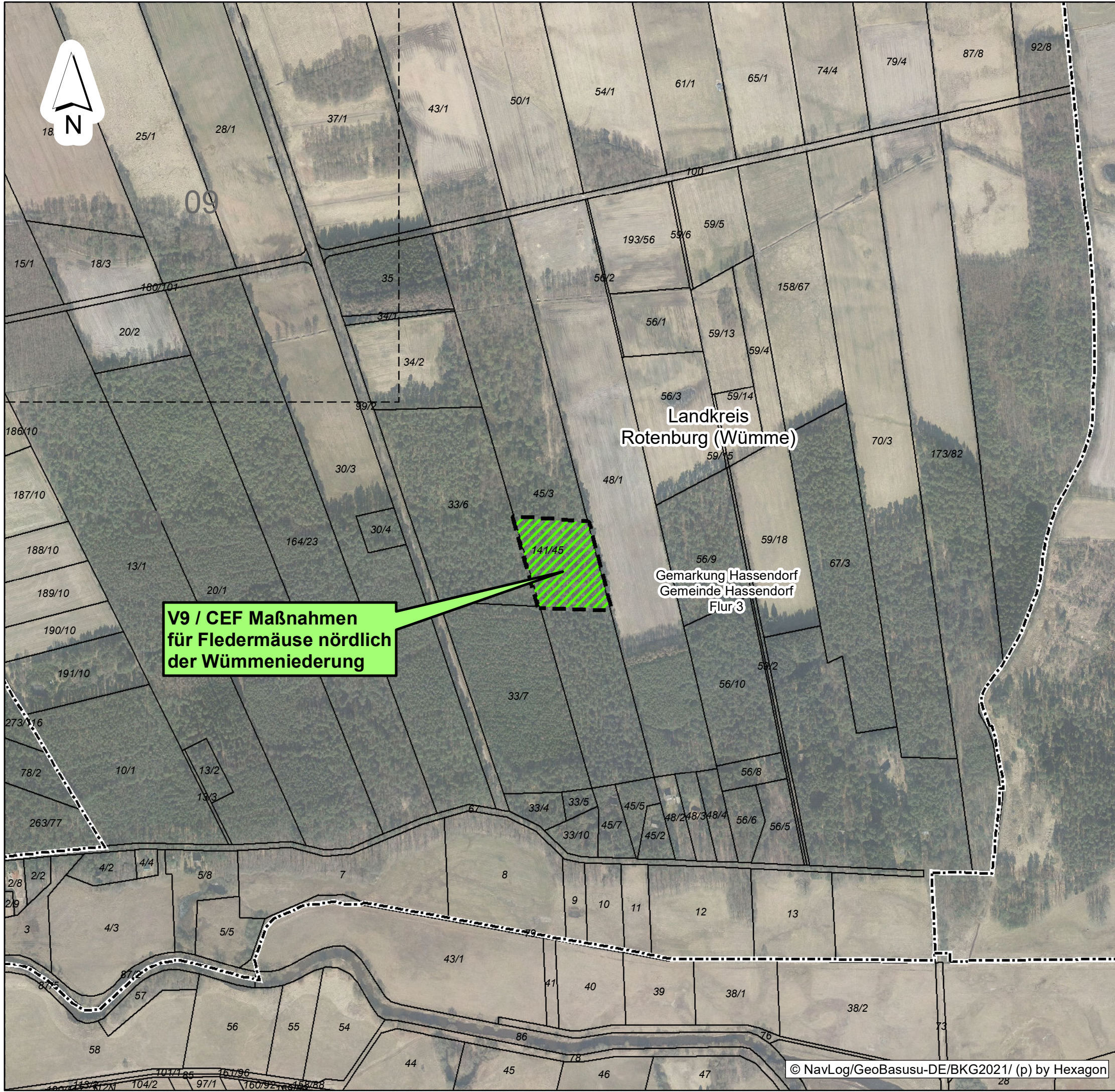
Dipl.-Ing. Ruth Peschk-Hawtree  
Landschaftsarchitektin

Prof. Dr. Gunnar Rehfeldt  
Dipl. Biologe

Heimstedter Straße 55A  
Telefon 0531-707156-00  
Internet www.lareg.de

38126 Braunschweig  
Telefax 0531-707156-15  
E-Mail info@lareg.de

Q:\BRE01\IP03\_PG0311\Pro0311-15-028-Nr\_7\_Dollern-Landesbergen\_PPV\090-Plaene\092-GIS\Projekte\_Mb72\_Pfs4\_So-Ve\US\_Karte\_14\_BI2-35\_LBP\_Maßnahmen\_außerhalb.mxd



**V9 / CEF Maßnahmen  
für Fledermäuse nördlich  
der Wümmeniederung**

Landkreis  
Rotenburg (Wümme)

Gemarkung Hassendorf  
Gemeinde Hassendorf  
Flur 3

f				
e				
d				
c				
b				
a				
Datum	gez.	gepr.	Änderung	

Auftraggeber



**TenneT TSO GmbH**  
Bernecker Straße 70  
95448 Bayreuth

Projekt  
380-kV-Leitung Stade – Landesbergen  
BBPI-Projekt Nr. 7 / NEP-Maßnahme 72  
Abschnitt 4: Sottrum - Verden, LH-10-3038

Zeichnungsinhalt  
Umweltstudie zum Planfeststellungsverfahren  
Landschaftspflegerischer Begleitplan  
- Maßnahmen außerhalb des Trassenraums -

	Datum	Name	Kennzeichnung	Maßstab: 1:5000
PL	01.07.2022	Siebert	Projekt-Nr. 0311-15-028	0 25 75 Meter
gez.	01.07.2022	AHL	Datei-Name LBP_Maßnahmen_außerh.mxd	Karte: 14
gepr.	01.07.2022	SWK	Ploteinstellung	Blätter: 35
Blattgröße:				Blatt-Nr.: 30



Sweco GmbH  
Postfach 34 70 17  
28339 Bremen  
Karl-Ferdinand-Braun-Str. 9  
28359 Bremen

Telefon +49 0421 2032-6  
Telefax +49 0421 2032-747

Planungs-Gemeinschaft GbR **LaReG** Landschaftsplanung  
Rekultivierung  
Grünplanung

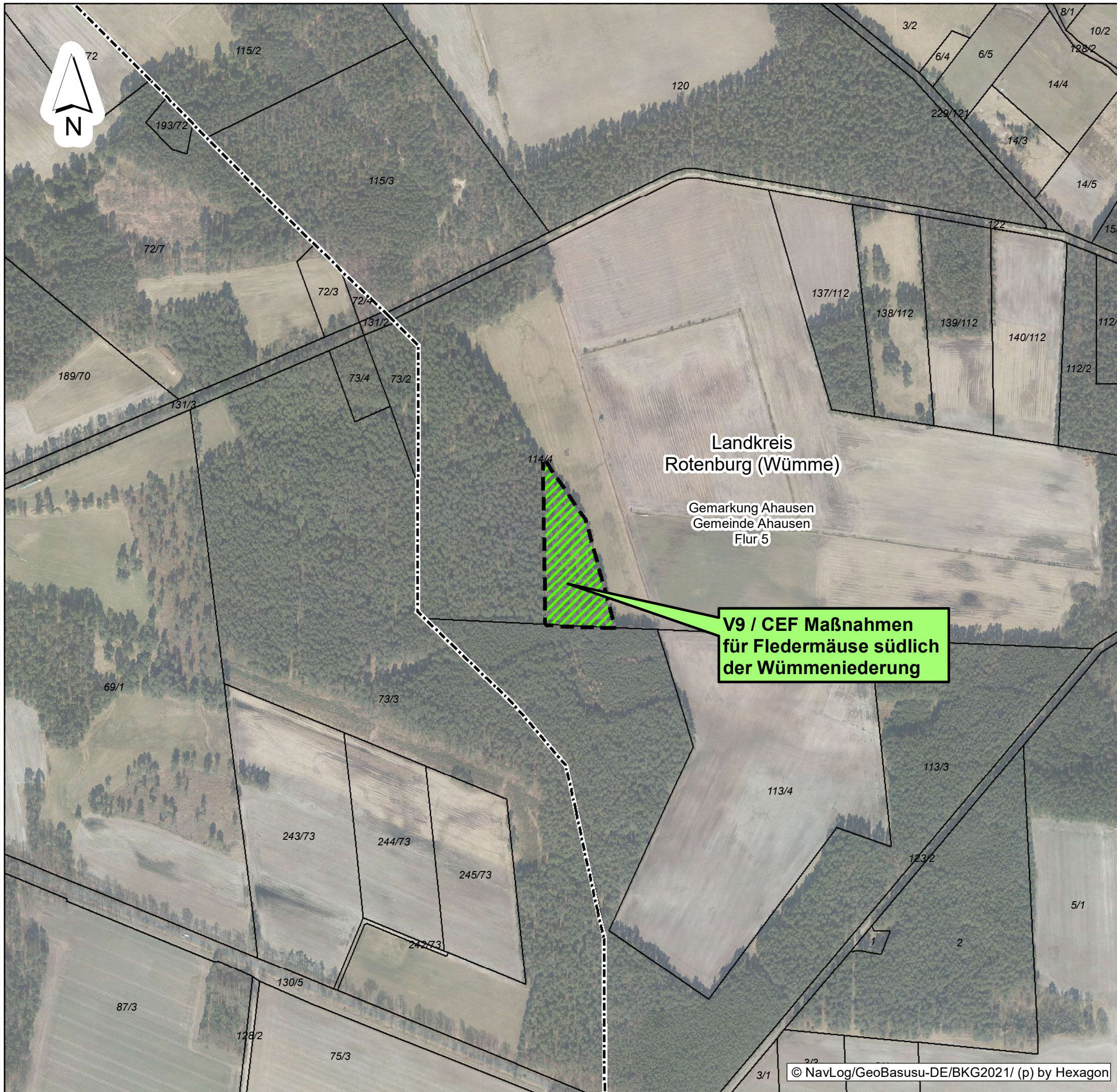
Dipl.-Ing. Ruth Peschk-Hawtree  
Landschaftsarchitektin

Prof. Dr. Gunnar Rehfeldt  
Dipl. Biologe

Heimstedter Straße 55A  
Telefon 0531-707156-00  
Internet www.lareg.de

38126 Braunschweig  
Telefax 0531-707156-15  
E-Mail info@lareg.de

Q:\BREM1\IP03\_PG0311\Pro0311-15-028-Nr\_7\_Dollern-Landesbergen\_PPV\090-Plaene\092-GIS\Projekte\_Mb72\_Pfs14\_So-Ve\US\_Karte\_14\_BI2-35\_LBP\_Maßnahmen\_außerhalb.mxd



**V9 / CEF Maßnahmen  
für Fledermäuse südlich  
der Wümmeniederung**

f				
e				
d				
c				
b				
a				
Datum	gez.	gepr.	Änderung	

Auftraggeber  
 **TenneT TSO GmbH**  
 Bernecker Straße 70  
 95448 Bayreuth

Projekt  
 380-kV-Leitung Stade – Landesbergen  
 BBPI-Projekt Nr. 7 / NEP-Maßnahme 72  
 Abschnitt 4: Sottrum - Verden, LH-10-3038

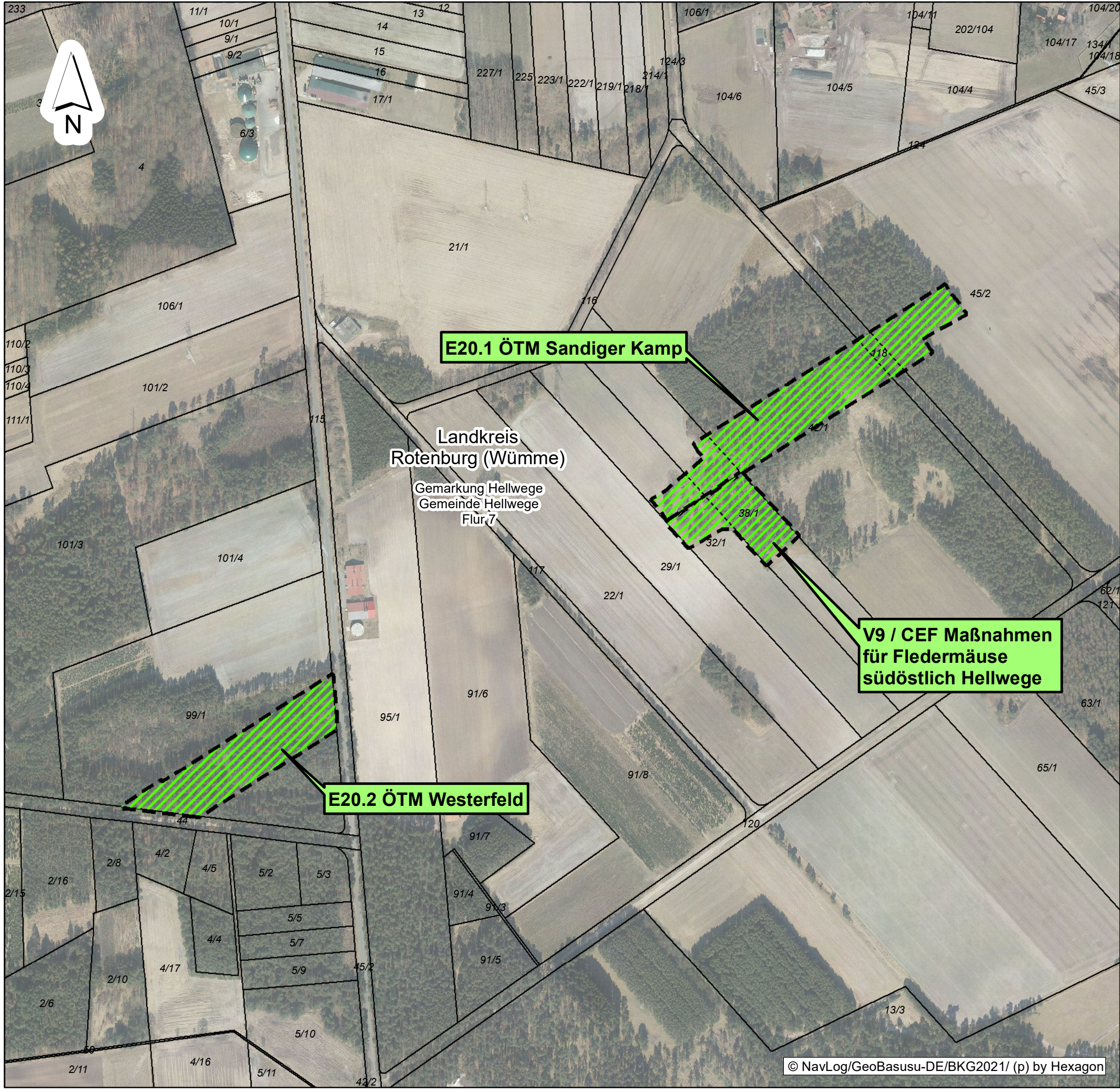
Zeichnungsinhalt  
 Umweltstudie zum Planfeststellungsverfahren  
 Landschaftspflegerischer Begleitplan  
 - Maßnahmen außerhalb des Trassenraums -

	Datum	Name	Kennzeichnung	Maßstab: 1:5000
PL	01.07.2022	Siebert	Projekt-Nr. 0311-15-028	0 25 75 Meter
gez.	01.07.2022	AHL	Datei-Name LBP_Maßnahmen_außerh.mxd	Karte: 14
gepr.	01.07.2022	SWK	Ploteinstellung	Blätter: 35
Blattgröße:				Blatt-Nr.: 31

 **SWECO**  
 Sweco GmbH  
 Postfach 34 70 17  
 28339 Bremen  
 Karl-Ferdinand-Braun-Str. 9 Telefon +49 0421 2032-6  
 28359 Bremen Telefax +49 0421 2032-747

Planungs-  
Gemeinschaft GbR **LaReG** Landschaftsplanung  
 Rekultivierung  
 Grünplanung  
 Dipl.-Ing. Ruth Peschk-Hawtree Prof. Dr. Gunnar Rehfeldt  
 Landschaftsarchitektin Dipl. Biologe  
 Helmstedter Straße 55A 38126 Braunschweig  
 Telefon 0531-707156-00 38126 Braunschweig  
 Internet www.lareg.de Telefax 0531-707156-15  
 E-Mail info@lareg.de

Q:\BREM1\IP03\_PG0311\Pro0311-15-028-Nr\_7\_Dollern-Landesbergen\_PPV090-Plaene\092-GIS\Projekte\_Mb72\_Pfs14\_So-Ve\US\_Karte\_14\_BI2-35\_LBP\_Maßnahmen\_außerhalb.mxd



f			
e			
d			
c			
b			
a			
Datum	gez.	gepr.	Änderung

**Auftraggeber**  
 **TenneT TSO GmbH**  
 Bernecker Straße 70  
 95448 Bayreuth

**Projekt**  
 380-kV-Leitung Stade – Landesbergen  
 BBPI-Projekt Nr. 7 / NEP-Maßnahme 72  
 Abschnitt 4: Sottrum - Verden, LH-10-3038

**Zeichnungsinhalt**  
 Umweltstudie zum Planfeststellungsverfahren  
 Landschaftspflegerischer Begleitplan  
 - Maßnahmen außerhalb des Trassenraums -

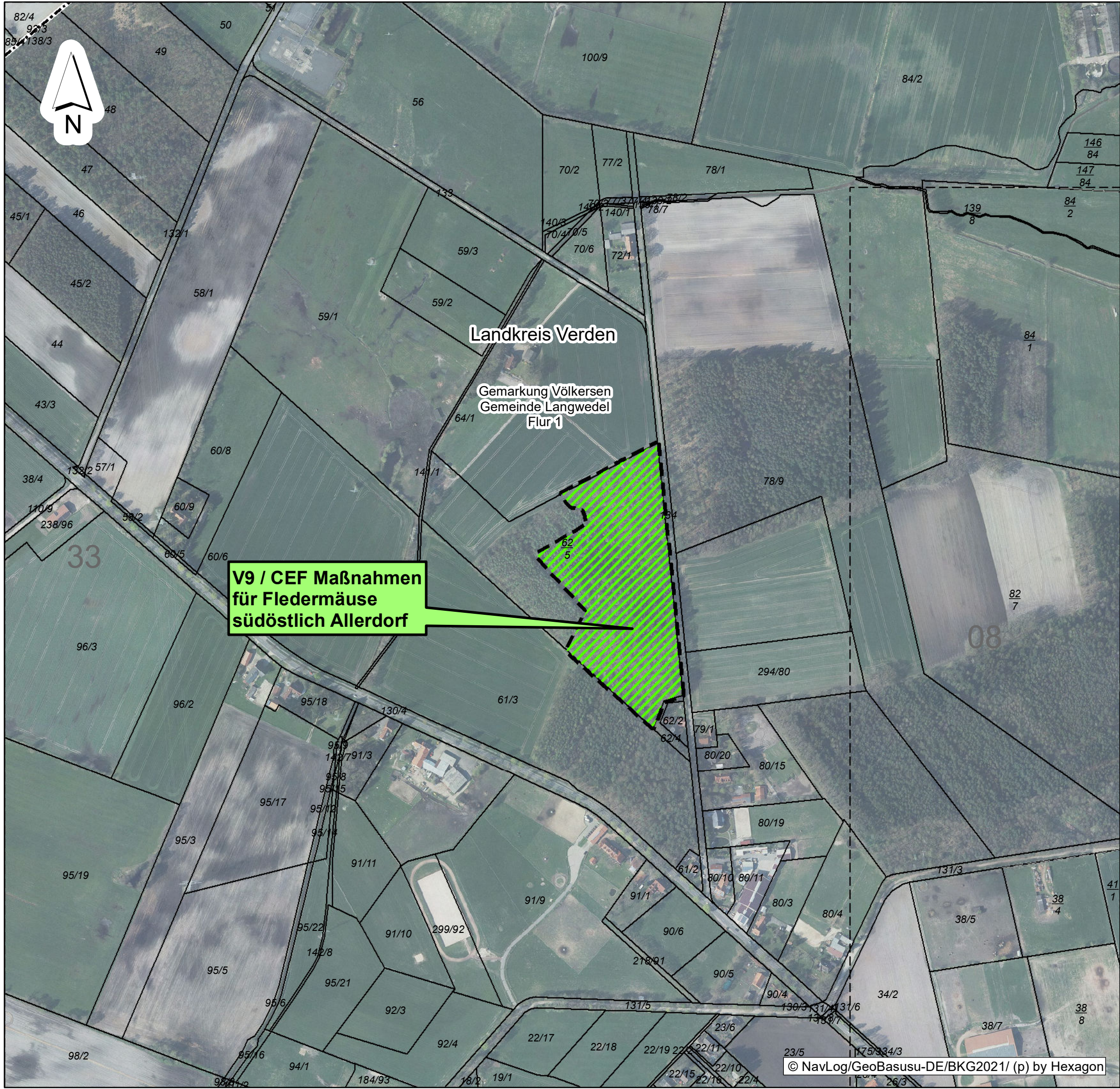
	Datum	Name	Kennzeichnung	Maßstab: 1:5000
PL	01.07.2022	Siebert	Projekt-Nr. 0311-15-028	0 25 75 Meter
gez.	01.07.2022	AHL	Datei-Name LBP_Maßnahmen_außerh.mxd	Karte: 14
gepr.	01.07.2022	SWK	Ploteinstellung	Blätter: 35
<b>Blattgröße:</b>				Blatt-Nr.: 32

**SWECO**  Sweco GmbH  
 Postfach 34 70 17  
 28339 Bremen  
 Karl-Ferdinand-Braun-Str. 9 Telefon +49 0421 2032-6  
 28359 Bremen Telefax +49 0421 2032-747

**Planungs-Gemeinschaft GbR LaReG** Landschaftsplanung  
 Rekultivierung  
 Grünplanung  
 Dipl.-Ing. Ruth Peschk-Hawtree Prof. Dr. Gunnar Rehfeldt  
 Landschaftsarchitektin Dipl. Biologe  
 Helmstedter Straße 55A 38126 Braunschweig  
 Telefon 0531-707156-00 Telefax 0531-707156-15  
 Internet www.lareg.de E-Mail info@lareg.de



Q:\BRE1\IP03\_PG0311\Pro0311-15-028-Nr\_7\_Dollern-Landesbergen\_PfV\090-Plaene\092-GIS\Projekte\_Mb72\_Pfs4\_So-Ve\US\_Karte\_14\_BI2-35\_LBP\_Maßnahmen\_außerhalb.mxd



**V9 / CEF Maßnahmen  
für Fledermäuse  
südöstlich Allerdorf**

Landkreis Verden

Gemarkung Völkersen  
Gemeinde Langwedel  
Flur 1

f			
e			
d			
c			
b			
a			
Datum	gez.	gepr.	Änderung

Auftraggeber



**TenneT TSO GmbH**  
Bernecker Straße 70  
95448 Bayreuth

Projekt

380-kV-Leitung Stade – Landesbergen  
BBPI-Projekt Nr. 7 / NEP-Maßnahme 72  
Abschnitt 4: Sottrum - Verden, LH-10-3038

Zeichnungsinhalt

Umweltstudie zum Planfeststellungsverfahren  
Landschaftspflegerischer Begleitplan  
- Maßnahmen außerhalb des Trassenraums -

Datum	Name	Kennzeichnung	Maßstab: 1:5000
PL 01.07.2022	Siebert	Projekt-Nr. 0311-15-028	0 25 75 Meter
gez. 01.07.2022	AHL	Datei-Name LBP_Maßnahmen_außerh.mxd	Karte: 14
gepr. 01.07.2022	SWK	Ploteinstellung	Blätter: 35
Blattgröße:			Blatt-Nr.: 33



Sweco GmbH  
Postfach 34 70 17  
28339 Bremen  
Karl-Ferdinand-Braun-Str. 9  
28359 Bremen

Telefon +49 0421 2032-6  
Telefax +49 0421 2032-747

Planungs-Gemeinschaft GbR **LaReG** Landschaftsplanung  
Rekultivierung  
Grünplanung

Dipl.-Ing. Ruth Peschk-Hawtree  
Landschaftsarchitektin

Prof. Dr. Gunnar Rehfeldt  
Dipl. Biologe

Heimstedter Straße 55A  
Telefon 0531-707156-00  
Internet www.lareg.de

38126 Braunschweig  
Telefax 0531-707156-15  
E-Mail info@lareg.de

Q:\BRE1\IP03\_PG0311-15-028-Nr\_7\_Dollern-Landesbergen\_PfV\090-Plaene\092-GIS\Projekte\_Mb72\_Pfs4\_So-Ve\US\_Karte\_14\_BI2-35\_LBP\_Maßnahmen\_außerhalb.mxd



f			
e			
d			
c			
b			
a			
Datum	gez.	gepr.	Änderung

**Auftraggeber**  
 **TenneT TSO GmbH**  
 Bernecker Straße 70  
 95448 Bayreuth

**Projekt**  
 380-kV-Leitung Stade – Landesbergen  
 BBPI-Projekt Nr. 7 / NEP-Maßnahme 72  
 Abschnitt 4: Sottrum - Verden, LH-10-3038

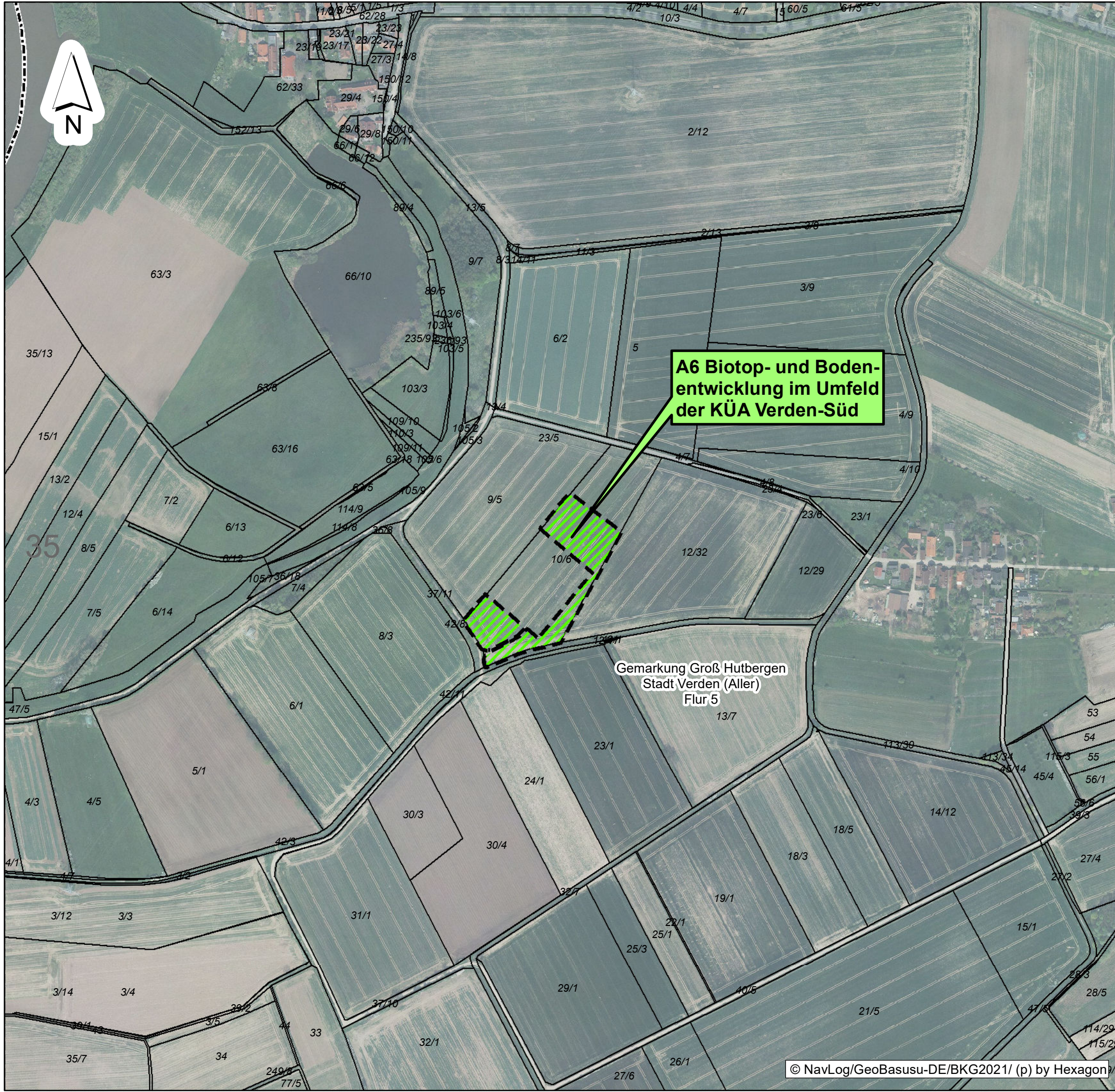
**Zeichnungsinhalt**  
 Umweltstudie zum Planfeststellungsverfahren  
 Landschaftspflegerischer Begleitplan  
 - Maßnahmen außerhalb des Trassenraums -

	Datum	Name	Kennzeichnung	Maßstab: 1:5000
PL	01.07.2022	Siebert	Projekt-Nr. 0311-15-028	0 25 75 Meter
gez.	01.07.2022	AHL	Datei-Name LBP_Maßnahmen_außerhalb.mxd	Karte: 14
gepr.	01.07.2022	SWK	Ploteinstellung	Blätter: 35
Blattgröße:				Blatt-Nr.: 34

**SWECO**  **Sweco GmbH**  
 Postfach 34 70 17  
 28339 Bremen  
 Karl-Ferdinand-Braun-Str. 9 Telefon +49 0421 2032-6  
 28359 Bremen Telefax +49 0421 2032-747

**Planungs-Gemeinschaft GbR LaReG**  
 Landschaftsplanung  
 Rekultivierung  
 Grünplanung  
 Dipl.-Ing. Ruth Peschk-Hawtree Prof. Dr. Gunnar Rehfeldt  
 Landschaftsarchitektin Dipl. Biologe  
 Helmstedter Straße 55A 38126 Braunschweig  
 Telefon 0531-707156-00 Telefax 0531-707156-15  
 Internet www.lareg.de E-Mail info@lareg.de

Q:\BREM1\IP03\_PG0311\Pro0311-15-028-N\_7\_Dollern-Landesbergen\_PPV090-Plaene\092-GIS\Projekte\_Mb72\_Pfs4\_So-Ve\US\_Karte\_14\_BI2-35\_LBP\_Maßnahmen\_außerhalb.mxd



**A6 Biotop- und Bodenentwicklung im Umfeld der KÜA Verden-Süd**

Gemarkung Groß Hutbergen  
Stadt Verden (Aller)  
Flur 5

© NavLog/GeoBasusu-DE/BKG2021/ (p) by Hexagon

f			
e			
d			
c			
b			
a			
Datum	gez.	gepr.	Änderung

Auftraggeber **Tennet** Taking power further  
**TenneT TSO GmbH**  
 Bernecker Straße 70  
 95448 Bayreuth

Projekt  
 380-kV-Leitung Stade – Landesbergen  
 BBPI-Projekt Nr. 7 / NEP-Maßnahme 72  
 Abschnitt 4: Sottrum - Verden, LH-10-3038

Zeichnungsinhalt  
 Umweltstudie zum Planfeststellungsverfahren  
 Landschaftspflegerischer Begleitplan  
 - Maßnahmen außerhalb des Trassenraums -

Datum	Name	Kennzeichnung	Maßstab: 1:5000
PL 01.07.2022	Siebert	Projekt-Nr. 0311-15-028	0 25 75 Meter
gez. 01.07.2022	AHL	Datei-Name LBP_Maßnahmen_außerh.mxd	Karte: 14
gepr. 01.07.2022	SWK	Ploteinstellung	Blätter: 35
Blattgröße:			Blatt-Nr.: 35

**SWECO**  Sweco GmbH  
 Postfach 34 70 17  
 28339 Bremen  
 Karl-Ferdinand-Braun-Str. 9 Telefon +49 0421 2032-6  
 28359 Bremen Telefax +49 0421 2032-747

Planungs-Gemeinschaft GbR **LaReG** Landschaftsplanung  
 Rekultivierung  
 Grünplanung  
 Dipl.-Ing. Ruth Peschk-Hawtree Prof. Dr. Gunnar Rehfeldt  
 Landschaftsarchitektin Dipl. Biologe  
 Helmstedter Straße 55A 38126 Braunschweig  
 Telefon 0531-707156-00 Telefax 0531-707156-15  
 Internet www.lareg.de E-Mail info@lareg.de