2006
WE/WAdiff140-45.00
D-2-D-2018.3
DA

Lastfall	Durchhang [m] links	rechts
80°C	19.73 ×	18.44
40°C	18.38	17.10
-5°C+Z.	17.76	16.49
×dargestellte Seilkurve		

2007
WA140-30.00
D-2-D-2018.3
DA

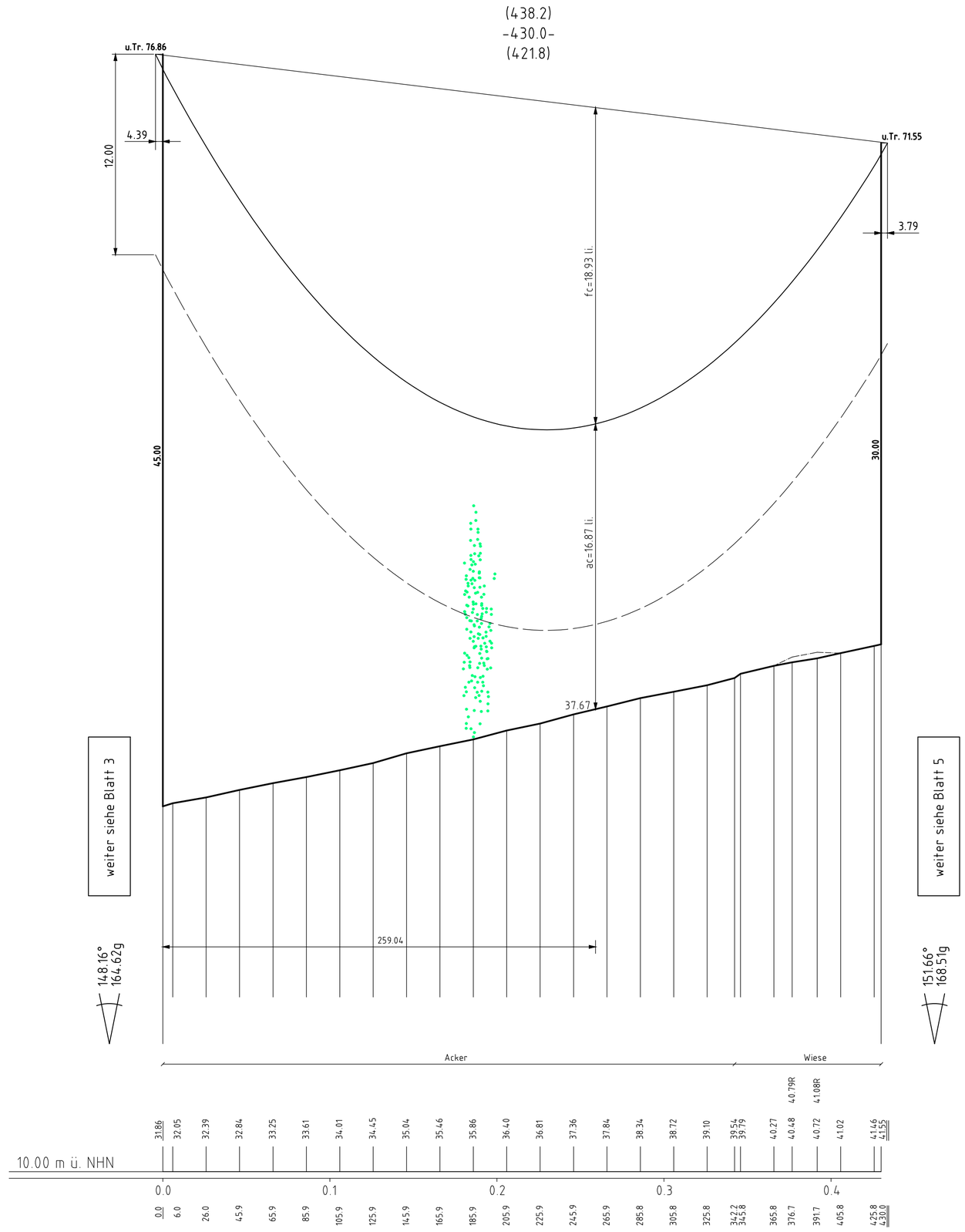

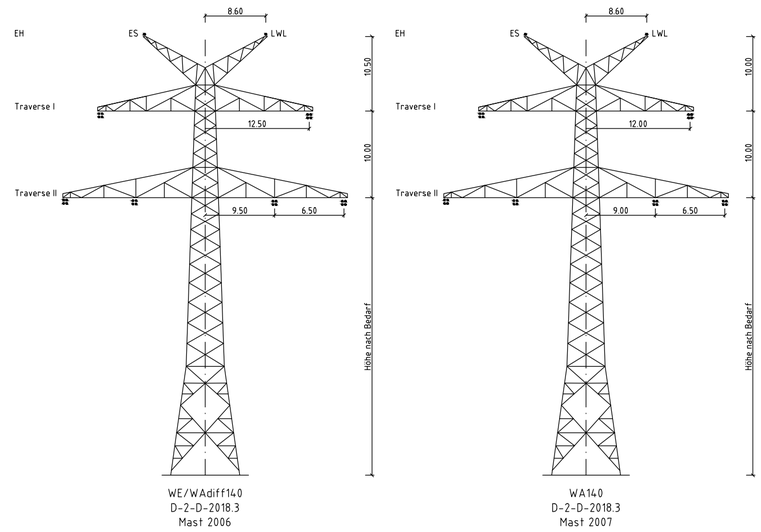

Vegetation dichter als 5.00m am Leiterseil
Vegetation innerhalb des Schutzbereiches

Landkreis Rotenburg (Wümme)
Gemeinde Hassendorf
Gemarkung Hassendorf
Flur 1

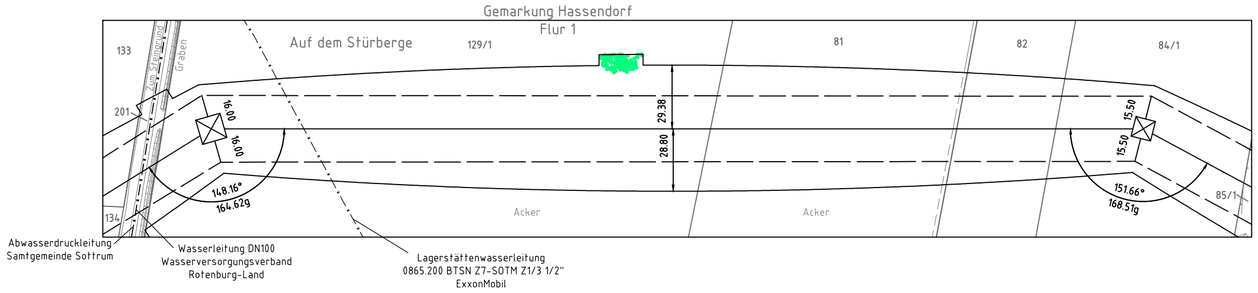

TENNET Taking power further

Anlage 8.1
Blatt 04/38

Neubau
380-kV-Leitung
LH-10-3038
Abschnitt 4: Sottrum - Verden

Stade - Landesbergen

Längenprofil

Mast 2006 - Mast 2007

Maßstab der Längen 1:2000
der Höhen 1:200

DIN VDE-Bestimmung	:	0210/DIN EN 50341-2-4: 04/2016 (Eiszone 2, Windzone 2)
Gestänge	:	D-2-D-2018.3
Beseilung Leiterseil	:	2x3x4 565-AL1/72-ST1A, MZS=46.00N/mm²
Erdseil	:	1x 264-AL1/34-ST1A, MZS=46.00N/mm²
Luftkabel/ sonstige Belegung	:	1x 261-AL3/25-A20SA, MZS=45.00N/mm²
Kettenlänge	:	DA= 6.50m (334kg)
Seitliche Überhöhung	:	15.0 m rechts -.-.-.-.-.-.- oder links ---------- aufgenommen

Planfeststellungsunterlage

Bayreuth, den 01.07.2022

i.V. i.V.

Planfeststellungsbehörde

Firma: SPIE SAG GmbH

Maßstab: 1:2000 1:200

Einheit: Meter

Zust.	Änderung	Datum	Name		Datum	Name
a	LWL-Beseilung	10.05.22	SPIE	Bearb.	20.06.2022	Murr
				Gepr.	24.06.2022	Heller
				Norm	EN 50341-2-4: 04/2016	
				Fachbereich LPG-SB-OK		

TENNET Taking power further

Urspr.: