










Neubau
380-kV-Leitung
LH-10-3038
Abschnitt 4: Sottrum - Verden
Stade - Landesbergen
Lage-/Grunderwerbsplan
Vermeidungsmaßnahme - V11



Legende:

-  Maßnahmen - Fläche
-  Naturschutzfachliche Maßnahmennummer
-  Eigentümerschlüsselnummer
-  Grundstücksordnungsnummer
- 37 Flurstücksnummer

Grenzen:

- Kreis 
- Stadt/Gem. 
- Gemarkung 
- Flur 
- Flurstück 

Planfeststellungsunterlage

Bayreuth, den 01.07.2022

i.V.  i.V. 

Satzungsgemäß ausgelegt in der Zeit
vom
bis

Zeit und Ort der Auslegung sind vor Auslegung ortsüblich bekannt gemacht worden

Gemeinde:

Dienstiegel/Unterschrift

Firma: SPIE SAG GmbH



Maßstab:

1:2000

Einheit:

Meter

Planfeststellungsbehörde

	Datum	Name
Bearb.	04.08.2021	Maniewski
Gepr.	06.08.2021	Heller
Norm		
Fachbereich TL		



Zust.	Änderung	Datum	Name	Urspr.: