






Neubau
380-kV-Leitung
LH-10-3038
Abschnitt 4: Sottrum - Verden
Stade - Landesbergen
Lage-/Grunderwerbsplan
Vermeidungsmaßnahme - V9



Legende:

- Maßnahmen - Fläche
- AZ Naturschutzfachliche Maßnahmennummer
- 1 Eigentümerschlüsselnummer
- 5 Grundstücksordnungsnummer
- 37 Flurstücksnummer

Grenzen:

- Kreis 
- Stadt/Gem. 
- Gemarkung 
- Flur 
- Flurstück 

Planfeststellungsunterlage

Bayreuth, den 01.07.2022

i.V. 

i.V. 

Satzungsgemäß ausgelegt in der Zeit

vom

bis

Zeit und Ort der Auslegung sind vor Auslegung ortsüblich bekannt gemacht worden

Gemeinde:

Dienstsiegel/Unterschrift

Planfeststellungsbehörde

Firma: SPIE SAG GmbH



Maßstab:

1:2000

Einheit:

Meter

	Datum	Name
Bearb.	04.08.2021	Maniewski
Gepr.	06.08.2021	Heller
Norm		
Fachbereich	TL	



Zust.	Änderung	Datum	Name	Urspr.: