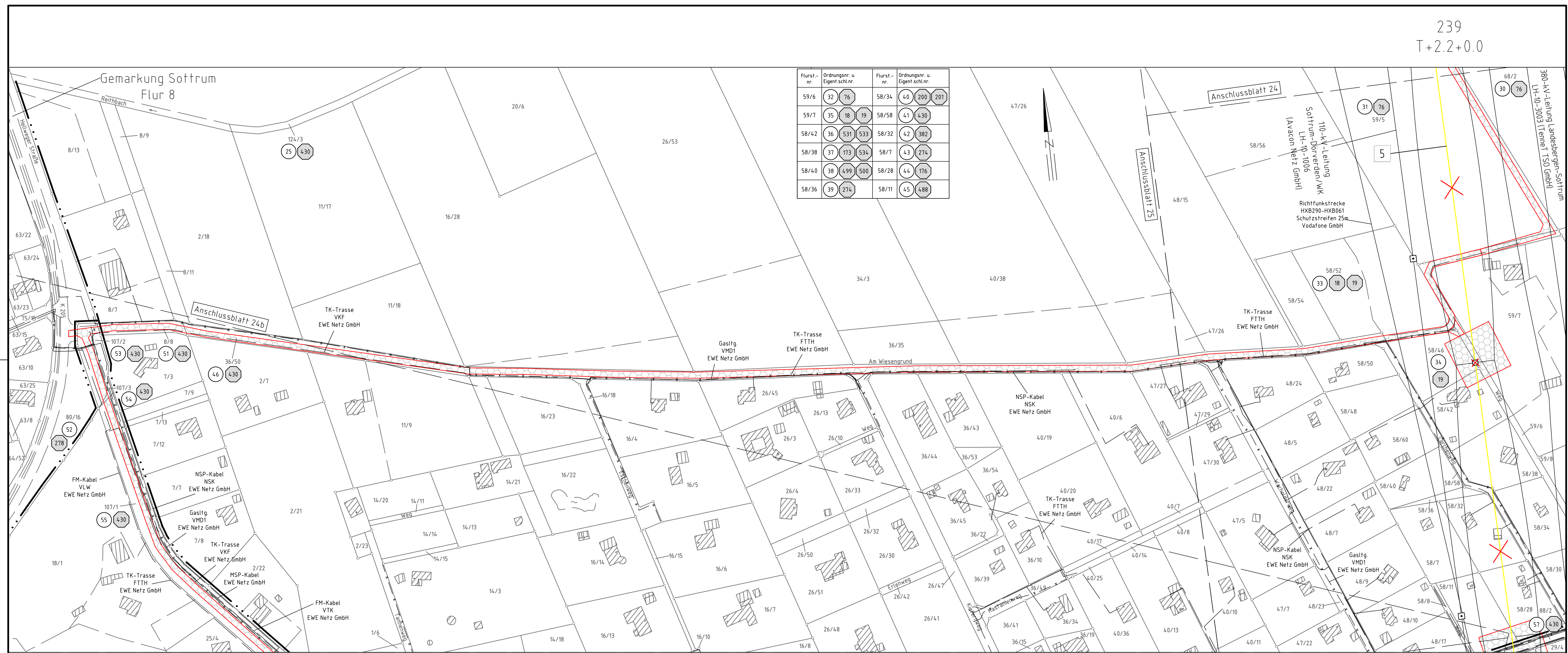


Rückbau 220-kV-Leitung LH-10-2010 Landesbergen - Sottrum Lage-/Grunderwerbsplan Mast 239

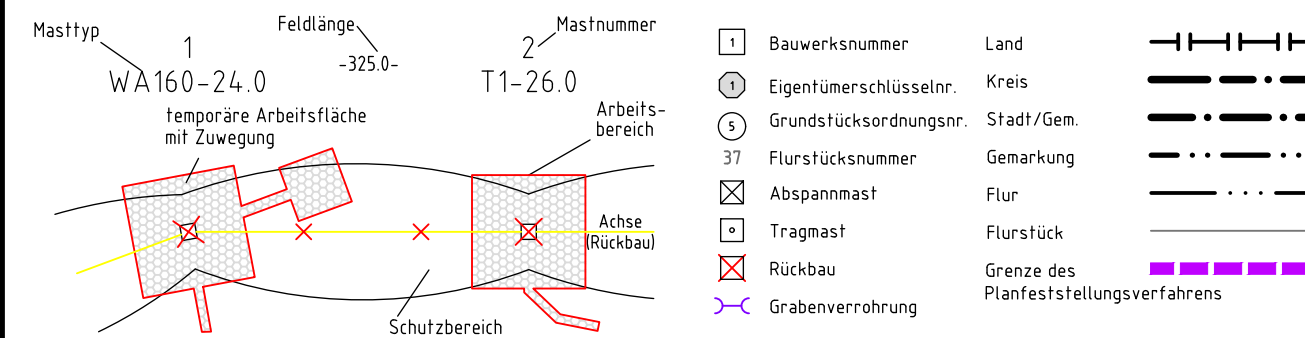
239
T+2.2+0.0



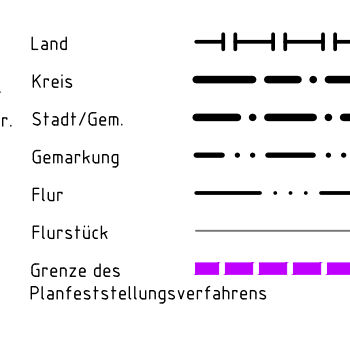
Flurst.-nr.	Ordnungsnr. u. Eigent.schl.nr.	Flurst.-nr.	Ordnungsnr. u. Eigent.schl.nr.
59/6	32 76	58/34	40 200 201
59/7	35 18 19	58/58	41 430
58/42	36 531 533	58/32	42 382
58/38	37 173 534	58/7	43 274
58/40	38 499 500	58/28	44 176
58/36	39 274	58/11	45 488

- 1 Neubau der 380-kV-Leitung Stade-Landesbergen (LH-10-3038) TenneT TSO GmbH M 2001 - KIA Verden Nord, Erkabel KIA Verden Nord - KIA Verden Süd - M 2066
- 21 Leitungsverlegung der 380-kV-Leitung Landesbergen-Sottrum (LH-10-3003) TenneT TSO GmbH M 138N - M 141N, M 148N - M 150N, M179A - M179N
- 22 Rückbau der 380-kV-Leitung Landesbergen-Sottrum (LH-10-3003) TenneT TSO GmbH M 138 - M 141, M 148 - M 150 und M179
- 31 Leitungsmithnahme der 110-kV-Leitung Sottrum-Dörverden/WK (LH-10-1006) TenneT TSO GmbH Neubau M55N, Umbau 67N, Mithnahme auf dem Gestänge der LH-10-3038 von M2056-M2063
- 32 Rückbau der 110-kV-Leitung Sottrum-Dörverden/WK (LH-10-1006) TenneT TSO GmbH M 55 - M 677
- 4 Rückbau der 380-kV-Leitung Döllern-Sottrum (LH-14-3100) TenneT TSO GmbH M179N - UW Sottrum
- 5 Rückbau der 220-kV-Leitung Landesbergen-Sottrum (LH-10-2010) TenneT TSO GmbH M139 - M250
- 6 Grabenverrohrung bis 5m Breite
- 7 Grabenverrohrung größer 5m Breite

Legende:



Grenzen:



Planfeststellungsunterlagen

Zeit und Ort der Auslegung sind vor Auslegung ortsüblich bekannt gemacht worden
 Gemeinde:
 Bayreuth, den 01.07.2022
 i.V. *Salz* i.V. *Blatt*
 Dienstsigel/Unterschrift

Firma: SPIE SAG GmbH	Maßstab: 1:2000	Einheit: Meter
	Datum	Name
	Bearb. 20.06.2022	Murr
	Gepr. 24.06.2022	Heller
	Norm	
	Fachbereich TL	
Zust.	Änderung	Datum
		Name
		Urspr.:

Gemarkung Sottrum
Flur 5

Landkreis Rotenburg (Wümme)
Gemeinde Sottrum

Gemarkung Sottrum
Flur 4