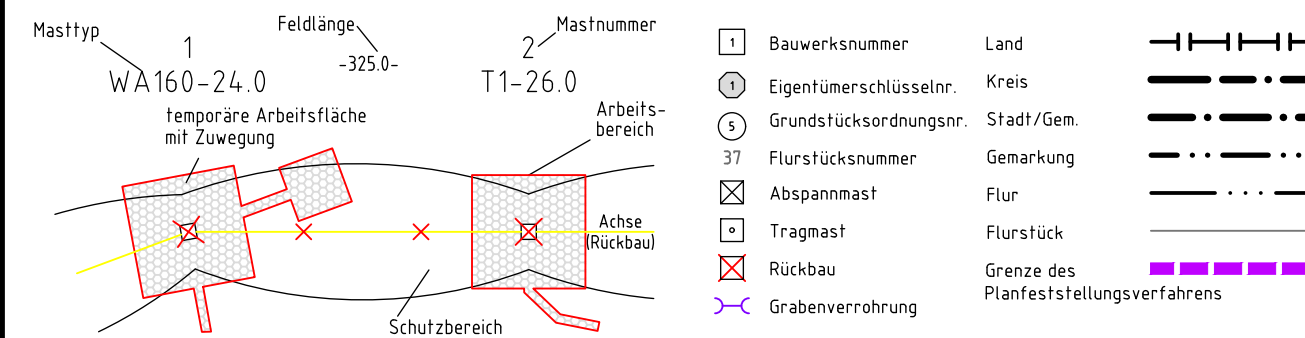


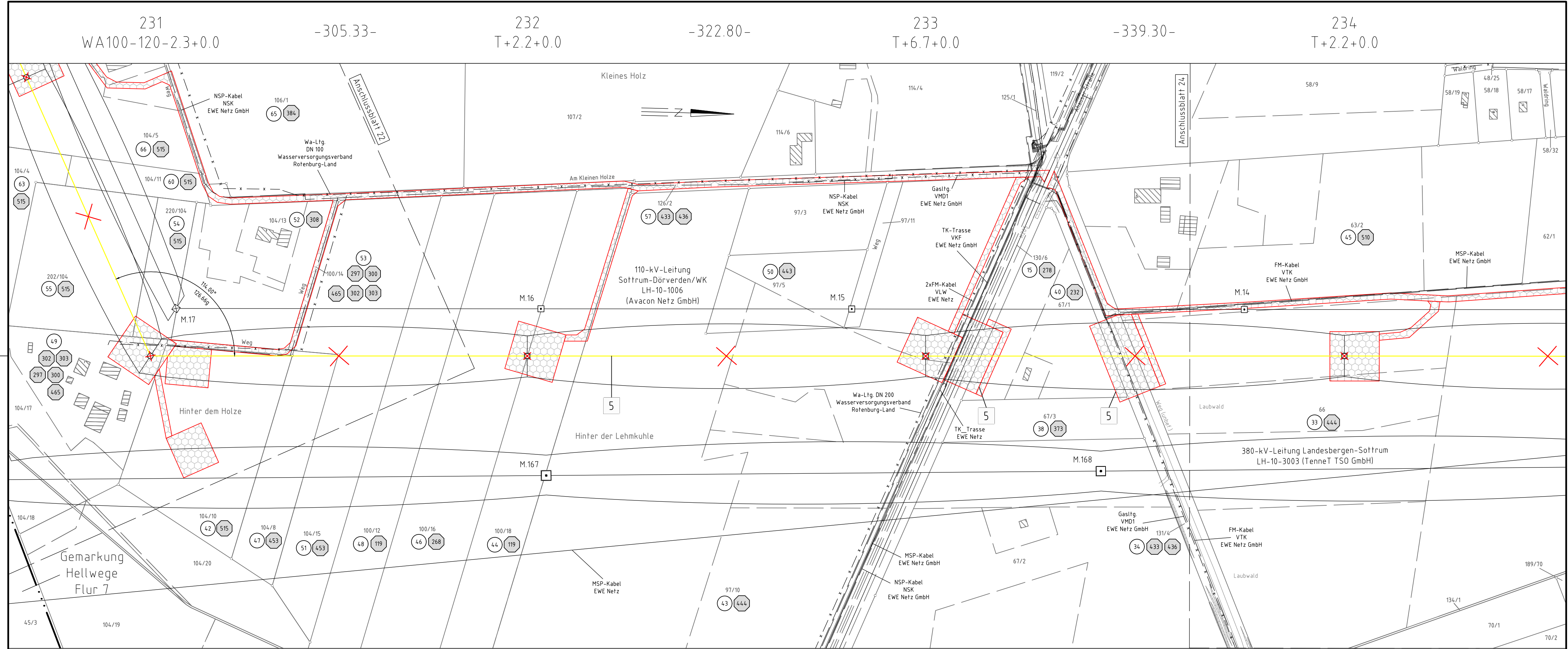
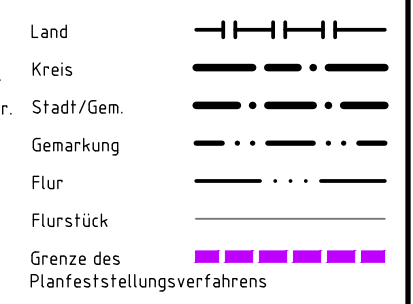
Rückbau
220-kV-Leitung
LH-10-2010
Landesbergen - Sottrum
Lage-/Grunderwerbsplan
Mast 231 - Mast 234

- 1 Neubau der 380-kV-Leitung Stade-Landesbergen (LH-10-3038) TenneT TSO GmbH
- 21 Leitungsverlegung der 380-kV-Leitung Landesbergen-Sottrum (LH-10-3003) TenneT TSO GmbH
- 22 Rückbau der 380-kV-Leitung Landesbergen-Sottrum (LH-10-3003) TenneT TSO GmbH
- 31 Leitungsmontage der 110-kV-Leitung Sottrum-Dörverden/WK (LH-10-1006) TenneT TSO GmbH
- 32 Rückbau der 110-kV-Leitung Sottrum-Dörverden/WK (LH-10-1006) TenneT TSO GmbH
- 4 Rückbau der 380-kV-Leitung Dollern-Sottrum (LH-14-3100) TenneT TSO GmbH
- 5 Rückbau der 220-kV-Leitung Landesbergen-Sottrum (LH-10-2010) TenneT TSO GmbH
- 6 Grabenverrohrung bis 5m Breite
- 7 Grabenverrohrung größer 5m Breite

Legende:



Grenzen:



Gemarkung Hellwege
Flur 5

Landkreis Rotenburg (Wümme)
Gemeinde Hellwege

Planfeststellungsunterlage

Bayreuth, den 01.07.2022

i.V. *Salz* i.V. *Heller*

Firma: SPIE SAG GmbH
 Maßstab: 1:2000 Einheit: Meter

Datum	Name
Bearb. 20.06.2022	Murr
Gepr. 24.06.2022	Heller

Norm: Fachbereich TL

Zeit und Ort der Auslegung sind vor Auslegung ortsüblich bekannt gemacht worden

Gemeinde:

Dienstsiegel/Unterschrift

Planfeststellungsbehörde

Zust.	Änderung	Datum	Name	Urspr.: